

**SitRep No. 04 – Sismo Balao, Guayas**

**INFORME DE SITUACIÓN NACIONAL**

Este Informe cubre el período de 18/03/2023.

El próximo SITREP será emitido alrededor de las próximas 12 horas.

**1. Puntos importantes/prioridades de la emergencia.**



- El día de hoy 18/03/2023 a las 12:12 se registró un sismo de Magnitud: 6,5, con profundidad: 44 km, a 29.12 km de Balao, Guayas. Hasta el momento se registran 7 réplicas del sismo principal
- De acuerdo con el barrido realizado por la SGR el sismo fue sentido a nivel nacional con mayor intensidad en las provincias de El Oro, Guayas, Los Ríos, Manabí, Chimborazo y Azuay. Al momento se registra la mayor afectación en la provincia de El Oro, Guayas y Azuay.
- Inocar informó que: Basado en los datos disponibles por el Centro de Monitoreo Oceánico, las características del sismo, NO REÚNE las condiciones necesarias para generar un tsunami en la Costa continental e insular de nuestro país.
- Para la coordinación de acciones se reunió la plenaria del COE nacional, donde se solicitó activar los grupos de trabajo 1 2 y 3, y las mesas técnicas provinciales 2 3 4 6 7 de las provincias de Azuay, El Oro y Guayas
- Se han activado los COE provincial de Guayas, Azuay, Cañar y El Oro y el COE Cantonal de EL Guabo de la provincia El Oro
- Se encuentran declarados en emergencia los cantones de Pasaje y El Guabo

Nivel del evento

4

\*Con base a la calificación del Manual del COE 2017, puede ascender o descender en función a la evolución y atención del evento.

**2. Mapa situacional del evento**

Hasta el momento se registran ocho réplicas:

- 2023-03-18 15:43:58 TL, 3.5 MLv
- 2023-03-18 15:23:15 TL, 2.6 MLv
- 2023-03-18 14:39:52 TL, 2.8 MLv
- 2023-03-18 13:26:58 TL, 2.9 MLv
- 2023-03-18 12:58:15 TL, 2.7 MLv
- 2023-03-18 12:55:34 TL, 3.6 MLv
- 2023-03-18 12:22:38 TL, 4.6 MLv
- 2023-03-18 18:33:53 TL, 3.6MLv

Y un evento en Balao, de carácter superficial: 2023-03-18 17:38:24, 2.4 MLv



Mapa con ubicación de eventos localizados en la zona del Golfo luego del sismo










**Secretaría de Gestión de Riesgos**

Dirección: CIS ECU 9-1-1, Av. Samborondón, Km 0,5  
 Código postal: 092302 / Samborondón-Ecuador  
 Teléfono: +593-4-259 3500  
 www.gestionderiesgos.gob.ec



### 3. Afectaciones

Hasta el corte del informe se han registrado las siguientes afectaciones a nivel nacional:

Afectación a Personas:					
	*Fallecidos:	14		Heridos:	446
Afectación a Viviendas:					
	**Viviendas afectadas:	180		Viviendas destruidas:	84
Afectación a servicios básicos esenciales e infraestructura:					
Se registró afectación a la red eléctrica en las provincial de El Oro, Guayas y Azuay, al momento:					
<ul style="list-style-type: none"> <li>•Rehabilitado al 100% en Guayas,</li> <li>•En El Oro en proceso de habilitación del 50% que se encuentra sin servicio en el cantón Guabo y Machala</li> <li>•En Azuay en proceso de habilitación del 30% que se encuentra sin servicio en Ponce Enríquez</li> <li>•El 20% de afectación en agua potable de El Guabo</li> </ul>					
Infraestructura educativa		Infraestructura de salud			
	Unidades Educativas afectadas:	80		Centros de Salud afectados:	33
Bienes Públicos					
	***Bienes públicos afectados:	22		Puentes destruidos:	5
Bienes Privados					
	****Bienes privados afectados:	32		Bienes privados destruidos:	2

\*Fallecidos: 12 El Oro (9 Machala, 1 El Guabo, 2 Pasaje), 2 Azuay (1 Cuenca,1 Molleturo)

\*\* Las viviendas afectadas se encuentran bajo evaluación.

\*\*\*Bienes públicos afectados: 1 Azuay, 14 El Oro, 4 Guayas, 1 Loja, 2 en Santa Elena

\*\*\*\*Bienes privados afectados: 5 Azuay, 1 Bolívar, 3 Cañar, 11 El Oro, 11 Guayas, 1 Loja.

En la siguiente tabla se detalla las afectaciones a nivel provincial:

Provincias	Personas Fallecidas	Personas Heridas	Viviendas Afectadas	Viviendas Destruídas	Establecimientos Educativos Afectados	Centros De Salud Afectados	Bienes Públicos Afectados	Bienes Públicos Destruídos	Bienes Privados Afectados	Bienes Privados Destruídos
Azuay	2	2	4	4	14	8	1	0	5	1
Bolivar	0	0	2	0	0	0	0	0	1	0
Cañar	0	0	2	0	1	2	0	0	3	0
El Oro	12	415	118	75	35	8	14	5	11	1
Guayas	0	29	49	5	22	15	4	0	11	0
Loja	0	0	2	0	1	0	1	0	1	0
Los Ríos	0	0	3	0	1	0	0	0	0	0
Manabí	0	0	0	0	4	0	0	0	0	0
Morona Santiago	0	0	0	0	1	0	0	0	0	0
Santa Elena	0	0	0	0	0	0	2	0	0	0
Zamora Chinchipe	0	0	0	0	1	0	0	0	0	0
<b>Total</b>	<b>14</b>	<b>446</b>	<b>180</b>	<b>84</b>	<b>80</b>	<b>33</b>	<b>22</b>	<b>5</b>	<b>32</b>	<b>2</b>

## Secretaría de Gestión de Riesgos

Dirección: CIS ECU 9-1-1, Av. Samborondón, Km 0,5

Código postal: 092302 / Samborondón-Ecuador

Teléfono: +593-4-259 3500

www.gestionderiesgos.gob.ec



#### 4. Detalle de eventos.

---

##### Azuay

- **Cuenca/Gil Ramírez Dávalos/Calle Sucre y General Torres**, se reportan afectaciones en el centro cantonal de la ciudad de Cuenca
  - 3 viviendas afectadas.
  - 1 persona herida
  - 1 bien público afectado (Museo Pumapungo)
  - 2 bienes privados afectados (Catedral Nueva, Iglesia Santo Domingo)
  - 1 bien privado destruido (Vehículo)
  - 1 persona fallecida
  - 1 Unidad Educativa afectada (rotura de estucos y vidrios de la Unidad Educativa Octavio Cordero Palacios).**Cuenca/Molleturo/Entrada a Suro**, se reportan un deslizamiento de material pétreo sobre la vía de tercer orden afectación total de la misma, adicional se reporta las siguientes afectaciones:
  - 1 persona herida
  - 1 persona fallecida.
  - 1 bien privado afectado (vehículo)
  - 30 metros de vía aproximadamente (vía totalmente cerrada)MSP realiza traslado de la persona herida, PPNN realiza levantamiento de cadáver, UMEVA de la SGR coordina con prefectura para limpieza de la vía.
- **Santa Isabel/Santa Isabel (Chaguarurco)/Varios Sectores**, se reportan Fisuras en paredes y techos de la Iglesia Central de Santa Isabel, fisuras en la Unidad Educativa Jaime Roldós Aguilera, adicional sin energía eléctrica en el Hospital José Feliz Valdivieso y Sub Centro de Salud de Santa Isabel y la Unión.
- **Cuenca/Baños/Nero**, se reporta las siguientes afectaciones
  - 2 viviendas destruidas
  - 2 familias damnificadas (13 personas).
  - 1 Unidad Educativa afectada (Escuela de Educación Básica Enriqueta Cordero Dávila con fisuras en paredes)

##### Cañar

- **La Troncal/La Troncal/Varios Sectores**, A causa del sismo se reportan el colapso de fachada y rotura de vidrios de 1 edificación de cinco pisos, cuarteadura de la cúpula de la Iglesia Virgen de la Nube y vidrios rotos de 1 almacén de venta de colchones. Personal de Bomberos La Troncal y UGR La Troncal realiza recorrido verificando afectaciones. SGR se mantiene en monitoreo de las afectaciones.
- **Deleg/Deleg/Gullancay Chico-Sitincay**, Se reporta el colapso de la pared de una vivienda de construcción mixta (bahareque y teja) en el sector de Sitincay, adicional se activó el COE Provincial de Cañar para realizar una evaluación de las acciones realizadas por el evento. Se reporta las siguientes afectaciones
  - 2 viviendas afectadas.
  - 2 personas afectadas
  - 2 familias afectadasPersonal de Bomberos Deleg y UGR realiza recorrido verificando afectaciones. La SGR monitorea de las afectaciones.

##### Bolívar

- **Guaranda/San Luis De Pambil/Centro de la Parroquia**, TEPOL de San Luis de Pambil informa que a causa del sismo afectó una vivienda de dos plantas de

#### Secretaría de Gestión de Riesgos

Dirección: CIS ECU 9-1-1, Av. Samborondón, Km 0,5

Código postal: 092302 / Samborondón-Ecuador

Teléfono: +593-4-259 3500

[www.gestionderiesgos.gob.ec](http://www.gestionderiesgos.gob.ec)



construcción de cemento con agrietamientos en las columnas y paredes en la planta baja. Teniente Política acudió al lugar a la verificación de evento, Policía Nacional y Cuerpo de Bomberos se encuentran en el lugar realizando la evacuación de los enseres.

#### Loja

- **Saraguro/Urdaneta (Paquishapa)/Urdaneta, Centro de la Parroquia**, A causa del sismo suscitado la tarde de hoy 18/03/2023, se produjo un colapso de la estructura de la iglesia matriz de la parroquia Urdaneta (colapso parcial de una pared y fisuras en la estructura). - Cuerpo de Bomberos de Saraguro verifico la novedad y ubica cinta de seguridad - UGR de Saraguro realiza el levantamiento de información y daños. - 01 bien privado parcialmente afectado (Iglesia)
- **Loja/Valle/Gran Colombia, Calles Guaranda y Machala**, se produjo afectaciones a la estructura del Mercado Mayorista (desprendimiento de material de paredes y fisuras en la estructura). Cuerpo de Bomberos de Loja verifico la novedad y ubica cinta de seguridad, UGR de Loja realiza el levantamiento de información y daños 01 bien público parcialmente afectado (Mercado Mayorista)

#### El Oro

- **Machala/Machala/Varios Sectores**, se registró caída de líneas telefónicas, y falta de energía eléctrica en varios cantones. La energía eléctrica se está restableciendo de manera paulatina en los distintos sectores afectados. Adicional, se gestiona acciones para evacuación de familias y personas. Se registra las siguientes afectaciones
  - 10 personas fallecidas
  - 145 personas heridas
  - 1 bien privado destruido (infraestructura de casa de la cultura en muelle cabotaje)
  - 10 casas destruidas
  - 31 casas afectadas en sus estructuras
  - 17 escuelas afectadas
  - 6 bien privado afectado (Edificio PRONOBIS, 4 locales comerciales en el casco urbano y Hotel REEC).
  - 12 bienes públicos afectados (Edificio SIS ECU 911, Edificio Expredesur, Prefectura El Oro, GAD Municipal Machala, Coliseo 3000) (Fiscaliza General, Corte de Justicia, 2 CDI MIES, Gobernación, BIMOT FF.AA, Edificio Feria Mundial Banano)
  - 5 centros de salud afectados Hospital Teófilo Davila, (Subcentro Brisas del Mar, Velazco Ibarra, El Paraiso, Hospital del IESS).
  - 10 metros de vía de tercer orden afectada (vía habilitada).SGR brinda asesoramiento y da seguimiento a las acciones desde el PMU. Además, se continúa realizando inspección en los sitios afectados, asimismo se gestiona con GAD Cantonal de Machala para la evacuación de familias y personas afectadas y damnificadas.  
Organismos de primera respuesta como Policía Nacional y Cuerpo de Bomberos Machala continúan aplicando medidas de seguridad en los sitios afectados.
- **El Guabo, cabecera cantonal/Varios sectores**, Alcalde del Cantón de El Guabo declaró en emergencia al cantón por las afectaciones causadas por el sismo.
  - 1 persona fallecida
  - 35 casas destruidas
  - 5 bienes públicos destruidos (postes de luz)
  - 20 personas heridas
  - Afectación del 20% de suministro de agua.
  - Afectación del 50% de luz eléctrica.

### Secretaría de Gestión de Riesgos

Dirección: CIS ECU 9-1-1, Av. Samborondón, Km 0,5

Código postal: 092302 / Samborondón-Ecuador

Teléfono: +593-4-259 3500

[www.gestionderiesgos.gob.ec](http://www.gestionderiesgos.gob.ec)



COE Provincial se encuentra reunido en sala de crisis del ECU911 Machala. Personal de C.B Bomberos del canto el Guabo y UGR del GAD Cantonal continúan realizando inspección de afectaciones.

Presidente de la República del Ecuador, mantuvo sesión de COE Provincial en las instalaciones del ECU 911; el cual se analizó situación y se gestionaron las acciones pertinentes por el sismo.

- **Pasaje/Pasaje/Varios Sectores**, se registra el colapso de viviendas y personas fallecidas, además varios bienes públicos y privados afectados, se reporta la evacuación de pacientes del Hospital San Vicente de Paul, y de la clínica San Marcos por afectaciones en sus infraestructuras. COE Provincial se encuentra reunido en sala de crisis ECU911 Machala. Personal de C.B Bomberos continúa realizando inspección de afectaciones. Alcalde del Cantón de Pasaje declaró en emergencia al cantón por las afectaciones causadas por el sismo.
  - 2 personas fallecidas
  - 250 personas heridas
  - 30 viviendas destruidas
  - 50 viviendas afectadas.
  - 5 bienes privados afectados en sus estructuras (edificios)
  - 1 bien privado destruido (edificio en casco urbano)
  - 1 hospital afectado en su estructura (San Vicente de Paul)UGR del GAD Cantonal de Pasaje realizan recorrido conjuntamente con Cuerpo de Bomberos.
- **Zaruma/Zaruma, cabecera cantonal/Varios Sectores**, MINEDUC mediante inspección informa la afectación de varias unidades educativas.
  - 5 unidades educativas afectadas (U.E La Inmaculada, San Juan Bosco, Sultana de El Oro, UE Ciudad de Zaruma, UE Huertas). MINEDUC continúa realizando inspección en los sitios afectados. GAD Cantonal y Cuerpo de Bomberos de Zaruma realizan recorrido y verificación de daños.
- **Chilla/Chilla, cabecera cantonal/Varios Sectores**, se reportan afectaciones leves en la estructura de 3 viviendas en el sector Carabota. Se reporta las siguientes afectaciones
  - 50 metros de vía afectada (cerrada).
  - 3 viviendas afectadas en sus estructuras.Jefe Político de Chilla realizó recorrido y confirmó novedades. SGR coordina acciones con OOPP del GAD Provincial para trabajos de limpieza y con GAD Cantonal para levantamiento de información.
- **Arenillas/Arenillas, cabecera cantonal/Varios Sectores**, MINEDUC, reporta afectaciones a la estructura de la Unidad Educativa.
  - 2 unidades educativas afectadas. (Unidad Educativa Las Brisas y 11 de Noviembre). MINEDUC confirmó el evento y realizan recorrido para constatar más afectaciones a unidades educativas del cantón. UGR del GAD Cantonal de Arenillas y Cuerpo de Bomberos realizan recorridos en los distintos sitios, para verificar novedades.

#### Los Ríos

- **Ventanas/Ventanas/Calle Sucre Y Q**, se reporta 1 vivienda afectada con fisuras en la infraestructura de la vivienda, actualmente la familia de 6 integrantes Cuerpo de Bomberos de Ventanas reportan que la familia afectada se mantiene en la vivienda.
- **Babahoyo/Clemente Baquerizo/Puertas Negras vía a Montalvo**, Luego de visita técnica en el sitio, se verificó que la familia de 5 integrantes del sector Paraíso Sur se mantiene en su vivienda, mientras que la familia de 4 integrantes permanece en casa acogiente. Se reporta las siguientes afectaciones
  - 2 vivienda afectada (caña, cemento y madera)

#### Secretaría de Gestión de Riesgos

Dirección: CIS ECU 9-1-1, Av. Samborondón, Km 0,5

Código postal: 092302 / Samborondón-Ecuador

Teléfono: +593-4-259 3500

www.gestionderiesgos.gob.ec



- 2 familias afectadas, 9 personas afectadas (4 personas afectadas en casa acogiente)
- UGR Babahoyo realizó barrido de afectaciones y levantamiento EVIN

## Guayas

- **Samborondón/ Puntilla (Satélite) / Varios sectores**, afectó al Edificio Samborondón Plaza con fisuras en las paredes, daños en puertas de vidrios, UESS afectada con daños estructurales, ECU 911 Samborondón daños en mampostería.
  - 2 bienes privados afectados (Edificio Samborondón Plaza y UESS)
  - 1 bien público afectado (ECU 911 Samborondón)
- **Balao / Cabecera Cantonal / Varios Sectores**, se registra el colapso parcial de una pared de una vivienda de construcción de cemento, la caída de vidrios de un edificio, afectaciones
  - 1 vivienda colapsada parcialmente (1 pared)
  - 1 bien privado afectado (caída de vidrios)CB realiza recorridos verificando afectaciones. UGR GAD Balao realizando la verificación de afectaciones
- **Simón Bolívar/ Cabecera Cantonal, Simón Bolívar / Cdla 12 de Octubre**, se registra el colapso parcial de una vivienda en el techado. Las personas que viven en la vivienda afectada se movilizarán a la casa de un familiar acogiente, afectaciones.
  - 1 vivienda afectada (colapsada parcialmente)
  - 1 familia afectada (los datos en fase de levantamiento de información)GAD Cantonal acudió al lugar a la verificación de evento.
- **Guayaquil**, se reportaron varias parroquias con colapsos estructurales y daños arquitectónicos (no estructurales), con mayor impacto en las parroquias: Ayacucho, Rocafuerte, Ximena, Bolívar (Sagrario), Puná, Tenguel, se reporta las siguientes afectaciones:
  - 15 establecimientos de Salud afectados
  - 2 bienes privados afectados (Estadio Alberto Spencer y Coliseo FEDEGUAYAS)
  - 3 bienes públicos afectados. (Palacio de la Gobernación y Universidad Bellas Artes, 1 poste de luz)
  - 5 viviendas colapsadas parcialmente
  - 61 viviendas afectadas daños arquitectónicos (información preliminar)
  - 33 personas heridas.COE Provincial se mantiene activo. GAD Cantonal realiza el levantamiento de información (EDAN). MSP realizó barrido de afectaciones y levantamiento de información. MINEDUC realizó barrido de afectaciones y levantamiento de información.
- **Durán / Eloy Alfaro / varios sectores**. se registran daños en un transformador y la caída de un poste eléctrico, la energía eléctrica en el sector ha sido rehabilitada una vez que se realizaron los trabajos en el sitio: 2 bienes públicos afectados. GAD Cantonal realiza recorridos verificando afectaciones. CNEL-EP en el sitio realizando trabajos de reparación.
- **Playas Cabecera Cantonal /Varios sectores**, se registra caída de mampostería de artículos varios en Centro comercial shopping Playas. Almacenes tía y gran AKI Y MINIMARKET, y leve fisura en las paredes de un 1 hotel vía a Data, afectaciones 4 bienes privados afectados

## Secretaría de Gestión de Riesgos

Dirección: CIS ECU 9-1-1, Av. Samborondón, Km 0,5

Código postal: 092302 / Samborondón-Ecuador

Teléfono: +593-4-259 3500

[www.gestionderiesgos.gob.ec](http://www.gestionderiesgos.gob.ec)



Técnicos de UGR- Playas, verificación de evento. Protección civil Playas realizan verificación de evento.

- **Triunfo/Cabecera Cantonal/ Cdla. 17 de septiembre Diagonal a Cuerpo de Bomberos**, se registra el colapso parcial de 3 viviendas en el techado, afectaciones:
  - 3 viviendas afectadas
  - 1 familia afectada (los datos en fase de levantamiento de información)GAD Cantonal acudió al lugar a la verificación de evento.
- **Naranjal / Santa Rosa de Flandes / Recinto Puerto Baquerizo, Recinto Villa Nueva, Recinto El Salvador**, se reporta las siguientes afectaciones:
  - 33 viviendas afectadas.
  - 3 viviendas destruidas
  - 33 familias afectadas (datos en fase de levantamiento de información)
  - 3 familias damnificadas (datos en fase de levantamiento de información)GAD Cantonal realiza el levantamiento de información. SGR realiza el monitoreo de la novedad.

### Chimborazo

- A causa del sismo se produjo un deslizamiento que afecta parcialmente la vía de primer orden (Curva de Lican, vía Riobamba – Colta [E35].)

A continuación, se detallan principales acciones de respuesta por sectores:

### MTT-2: Salud y Atención Prehospitalaria

Coordinación nacional de los servicios de atención Prehospitalaria. MSP, en su evaluación reporta 418 heridos a nivel nacional. Además, se reporta 33 establecimientos de Salud afectados.

### MTT-3. Servicios Básicos esenciales

Garantiza la provisión y rehabilitación de los servicios esenciales afectados.

- En Machala y el Guabo se están reparando las líneas eléctricas por rotura al caer los postes. El servicio eléctrico se está restableciendo de manera paulatina en los distintos sectores afectados
- Aeropuerto de Guayaquil, Cuenca, operativo sin novedad
- Por el momento sin novedades en el sector hidrocarburos,
- Centros de distribución sin novedad al momento
- Existe despacho de combustible a los centros de distribución y de los centros de distribución a la ciudadanía
- Aeropuerto de Santa Rosa, reporta daños leves, al momento cerrada la terminal, pero está operativo.
- CNT identificó clientes afectados por Telefónica e Internet: 19 en la provincia de Cotopaxi, 5.199 en EL Oro, y 10.408 en Guayas; además 43 Nodos Móviles afectados: 3 en Azuay, 1 en Cañar, 28 en el Oro, 11 en Guayas.

### MTT4 Atención a la Población

- La SGR reposiciona bienes de asistencia Humanitaria hacia las zonas afectadas, y coordina a nivel local la posible implementación y gestión de alojamientos temporales.
- Ministerio del Deporte confirmo afectaciones de 13 infraestructuras deportivos de acuerdo con el siguiente detalle por zonas:
  - Zona 2: 1 centro deportivo
  - Zona 3: 2 coliseos afectados
  - Zona 5: 5 centros educativos afectados (oficinas, estadio y coliseo)

### Secretaría de Gestión de Riesgos

Dirección: CIS ECU 9-1-1, Av. Samborondón, Km 0,5

Código postal: 092302 / Samborondón-Ecuador

Teléfono: +593-4-259 3500

www.gestionderiesgos.gob.ec

- Zona 6: 1 centro deportivo afectados (Federación Deportiva Provincial de Azuay)
- Zona 7: 4 centros deportivos afectados (coliseos y estadios).

## MTT-5 Educación y situación de emergencia

Ministerio de Educación a través de las direcciones distritales se encuentran evaluando las afectaciones, hasta el momento se reporta 80 establecimiento educativos afectados, de acuerdo al siguiente detalle por zonas:

- Zona 4: 4 establecimiento educativos afectados.
- Zona 5: reporta 7 Unidades afectadas con Desprendimiento del cielo raso, vidrios rotos y afectación a tramos del cerramiento.
- Zona 6: 16 establecimientos educativos afectaciones con Colapso de parte del cerramiento de la institución.
- Zona 7: se reporta 35 establecimientos afectadas con colapso de muro de cerramiento y paredes.
- Zona 8: se reporta 16 establecimiento educativas afectadas con colapso de pared de cerramiento, grietas en paredes, colapso de tumbado, caída de postes y desprendimiento de cielo falso.
- Adicional la Senescyt reportó afectaciones en la Universidad Técnica de Machala, Universidad de las Artes en Guayaquil y la Universidad de Milagro, y se evidenció daños en un Instituto den construcción en Machala.

## MTT-7

MIDUVI se encuentra evaluando viviendas afectadas

## GT-1: Logística

Ejecuta acciones oportunas y movilización de personal, para brindar seguridad.

## GT-2: Seguridad y Control

Ejecutar acciones oportunas para garantizar la seguridad de la población, de los bienes, e infraestructura para los servicios básicos.

En las instalaciones de la Brigada de Infantería Nro. 1 "EL ORO" acantonada en la ciudad de Machala se reporta el daño estructural por colapso de 200 mts. del cerramiento de unidad militar.

## GT-3: Búsqueda, salvamento y rescate

Cuerpo de Bomberos ejecutar acciones oportunas para la activación, despliegue y operaciones de rescate.

El ECU 911 han registrado 146 llamadas de consulta y 421 llamadas de emergencia por el evento sísmico.

### *Sitrep elaborado por:*

Nombre: Alan Mite - Analista de Monitoreo  
Correo electrónico: [alan.mite@gestionderiesgos.gob.ec](mailto:alan.mite@gestionderiesgos.gob.ec)  
Teléfono: 042593500 ext. 1602

### *Resumen aprobado por:*

Nombre: Mariana Quispillo - Directora de Monitoreo de Eventos Adversos  
Correo electrónico: [director.monitoreo@gestionderiesgos.gob.ec](mailto:director.monitoreo@gestionderiesgos.gob.ec)  
Teléfono: 042593500 ext. 1960

Para más información, visite nuestro sitio Web:

<https://www.gestionderiesgos.gob.ec/informes-de-situacion-actual-por-eventos-adversos-ecuador/>

## Secretaría de Gestión de Riesgos

Dirección: CIS ECU 9-1-1, Av. Samborondón, Km 0,5  
Código postal: 092302 / Samborondón-Ecuador  
Teléfono: +593-4-259 3500  
[www.gestionderiesgos.gob.ec](http://www.gestionderiesgos.gob.ec)