



ACTA DE RENDICIÓN DE CUENTAS GESTIÓN 2017 COORDINACIÓN ZONAL 5 y 8 – SECRETARÍA DE GESTIÓN DE RIESGOS

En la Provincia del Guayas, ciudad de Guayaquil, Distrito Portete, a los dieciséis días del mes de febrero del dos mil dieciocho, a las 09h00, en la Unidad de Vigilancia Comunitaria 29 y la J, se instala la Rendición de Cuentas Gestión 2017, de la Coordinación Zonal 5 y 8 de Gestión de Riesgos, con la presencia de autoridades y miembros de la ciudadanía, con la finalidad de dar cumplimiento al mandato constitucional, puesto que a partir de la Constitución de 2008, la rendición de cuentas es reconocida como un derecho del ciudadano y obligación de la institución pública.

A continuación los puntos del orden del día, según lo planteado en la agenda, siendo los mismos los siguientes:

1. Bienvenida formal del evento
2. Exposición Blgo. Leonardo Fabrizio Echeverría Rodríguez, Coordinador Zonal 5 de Gestión de Riesgos
3. Presentación del Informe de Rendición de Cuentas 2017.
4. Coffee Break
5. Mesas de trabajo ciudadanas
6. Presentación de la Sistematización de las Mesas
7. Acuerdos Ciudadanos e Institucionales/ firmas de actas
8. Cierre

Desarrollo de los puntos del orden del día:

Inicio del evento:

1.- BIENVENIDA FORMAL DEL EVENTO

Bienvenida al evento a través de la Ing. Gabriela Arguello, Analista de Administrativa Financiera, de la Coordinación Zonal 5 de Gestión de Riesgos.

Presentación de las Autoridades, Blgo. Leonardo Echeverría Rodríguez, Coordinador Zonal 5 de Gestión de Riesgos, Ing. Enrique Ponce Chiriboga, Subsecretaria de Preparación y Respuesta de la Secretaria de Gestión de Riesgos, Cnel. Leonardo Serrano, Comandante de Policía Sub. Zona Guayas, Myr.(B) Juan Marco Figallo Morales, Coordinador Zonal 5 y 8 del ECU-911; los mismos que aprobaron el orden del día.





2.- SOCIALIZACIÓN DEL TRABAJO DE LA SECRETARÍA DE GESTIÓN DE RIESGOS Y LA AGENDA.-

El Blgo. Leonardo Echeverría, Coordinador Zonal 5 de Gestión de Riesgos expuso sobre el Sistema Nacional Descentralizado de Gestión de Riesgos, estructura de la coordinación 5 y 8, además la planificación en las políticas públicas y la importancia de la participación ciudadana en la gestión de riesgos.

2.1.- PRESENTACIÓN DEL INFORME DE RENDICIÓN DE CUENTAS 2017

Los responsables de cada Unidad, informaron a la ciudadanía el trabajo realizado en la gestión 2017, por la Coordinación Zonal 5 y 8, correspondientes a 5 Provincias: Bolívar, Los Ríos, Guayas, Santa Elena y Galápagos, 48 Cantones y Guayaquil, Samborondón y Durán respectivamente.

Resumen de metas alcanzadas:

Unidad de Fortalecimiento de Capacidades y Reducción de Riesgos

- 22 agendas de reducción de riesgos diseñadas e implementadas.
- 51 unidades de gestión de riesgos conformadas a nivel de GAD.
- 3051 personas capacitadas en gestión de riesgos (comunitario e institucional).
- 197 comités comunitarios con brigadas y planes de emergencias.
- 2 encuentros comunitarios provinciales.
- 1 encuentro de unidades de gestión de riesgos municipales.
- 1 conformación de la red de CCGR Isla Trinitaria.

Unidad de Análisis de Riesgos

- 112 inspecciones técnicas.
 - 65 Guayas
 - 19 Los Ríos
 - 25 Santa Elena
 - 3 Bolívar
- 14 Revisiones de Proyectos de mitigación de riesgos
 - 7 Guayas
 - 7 Los Ríos
- 7 acompañamientos a GAD para la presentación de proyectos de infraestructura.
 - 3 Los Ríos
 - 4 Guayas
- Identificación de puntos de encuentros.
 - 64 Guayas
 - 66 Los Ríos
 - 60 Santa Elena





Unidad de Preparación y Respuesta ante Eventos Adversos

- 10 simulacros realizados a nivel zonal.
- 100% de eventos adversos atendidos con asistencia humanitaria.
- 10 instituciones públicas con planes de gestión de riesgos elaborados.
- 365 voluntarios capacitados y participantes de actividades de la SGR.
- 91 reuniones de mesa técnicas de trabajo.
- 19 proceso de capacitación operativa SCI Básico, EVIN, MACOE, Curso bomberos forestal, ESFERA.
- 40 planes de contingencia elaborados por la SGRCZ5-8.
- 172 albergues revisados en zona segura.
- Fortalecimiento de las instituciones del SNDGR.
 - 2 EVIN
 - 10 SCI
 - 2 EVIN
 - 2 MACOE
 - 6 CURSOS DE BOMBEROS FORESTAL
 - 1 CURSO ESFERA
- 100% validación de planes de contingencia ante evento adverso a nivel zonal de los GAD.
- Capacitación previa a simulacro nacional de tsunami.
- Procesión Cristo del Consuelo, 35 voluntarios.

Unidad de Monitoreo de Eventos Adversos

- 768 Eventos peligrosos
 - 116 colapso estructural
 - 102 deslizamiento
 - 313 incendio estructural
 - 62 incendio forestal
 - 175 inundación
- Población impactada por eventos peligrosos
 - 77 personas fallecidas
 - 462 heridos
 - 3 desaparecidos
 - 157497 personas afectadas
 - 378 familias damnificadas
 - 1476 personas damnificadas
 - 7076 personas evacuadas
 - 14 albergues activos
 - 250 familias albergadas
 - 1027 personas albergadas
 - 1904 personas en familias acogientes





- **Afectaciones Estructurales por Evento Peligroso**
 - 16635 viviendas afectadas
 - 329 viviendas destruidas
 - 23 unidades educativas afectadas
 - 11 puentes afectados
 - 8 puentes destruidos
 - 32346.5 metros de vías afectadas
 - 12 bien público afectadas
 - 65 bien privado afectado
 - 16 bien privado destruido
- **Afectaciones agropecuarios por evento peligroso**
 - 6408.9 ha cultivos afectados
 - 3670.005 ha cultivos perdidos
 - 2484 número de animales de granja muertos
 - 2827.9047 ha de cobertura vegetal quemada

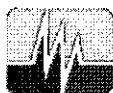
Informe de la gestión realizada en la Isla Trinitaria

- 10 entidades barriales.
- Intervención de los procesos de la zona.
 - **Análisis de Riesgo**
 - Identificación de amenazas
 - Determinar zonas seguras
 - Mapa de zona seguras
 - **Fortalecimiento**
 - Comités de gestión de riesgos
 - Red comunitaria de gestión de riesgos
 - Planes comunitarios de gestión de riesgos
 - **Respuesta**
 - Brigadas comunitarias de gestión de riesgo.
 - Planes de emergencia.
 - Simulacros comunitarios.
- 6 puntos de encuentro de Zona segura.

3.- ORGANIZACIÓN DE GRUPOS DE TRABAJOS TEMÁTICOS

Desarrollo de las Mesas de Trabajo, las cuales constituyen un mecanismo de participación, en donde se abordan principalmente temas que surgen a partir de las necesidades ciudadanas con el fin de construir propuestas y establecer compromisos.





4.- PRESENTACIÓN DE LA SISTEMATIZACIÓN DE LAS MESAS

Los actores sociales que participaron de cada grupo de trabajo, realiza la presentación de las propuestas elaboradas por el mismo.

MESA DE TRABAJO N° 1

Tema: Análisis de Riesgos

Acciones:

- Inspecciones.
- Identificación puntos de rutas de evacuación.

Propuestas:

- Articulación interinstitucional.
- Capacitación a la comunidad.
- Estructuras acordes para personas con discapacidad.
- Participación de simulacros.

MESA DE TRABAJO N° 2

Tema: Fortalecimiento de Capacidades


Acciones:

- Comité Comunitario de Gestión de Riesgos.
- Brigadas.
- Capacitaciones.
- Agenda Reducción de Riesgos.

Propuestas:

- Participación en feria ciudadana en el parque Rio Jaramillo.
- Formar líderes del concepto de la unidad de control de riesgos.
- Zona vergeles, planes de emergencia y sismo.
- Huancavilca Norte, capacitaciones de primeros auxilios y planes de emergencia en parque.





- Brigadas Ban-Ecuador, sector Guasmo.
- Programa de capacitación promesa de Dios.
- Capacitación en primeros auxilios Milagro.
- Capacitación moradores de la ciudadela nueva unidad sur.
- Capacitación Janeth Toral 2.
- Agenda en cantón Santa Lucía.

MESA DE TRABAJO N° 3

Tema: Preparación y Respuesta

Acciones:

- Simulacros.
- Puntos eventos de concentración masiva.
- Voluntarios.

Propuestas:

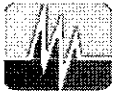
- Identificar la zona segura en el "barrio".
- Solicitar la validación de la zona segura en "barrio".
- Concientizar a la población para conocer requisitos de un plan de contingencia de eventos masivos.
- Difundir los requisitos de captación de voluntarios.
- Capacitación continua a los voluntarios.
- Difundir las acciones/ actividades del voluntariado.
- Mantener comunicación constante entre institución y comunidad.

5.- ACUERDOS CIUDADANOS E INSTITUCIONALES

Los miembros de la ciudadanía y autoridades de la institución intervienen estableciendo acuerdos y compromisos, de acuerdo a la competencia de la Secretaría de Gestión de Riesgos:

- Capacitación continua a la comunidad.
- Participación de simulacros.
- Elaboración de comité Comunitario de Gestión de Riesgos.
- Formar líderes del concepto de la unidad de control de riesgos.





- Identificar la zona segura en "barrio".
- Concientizar a la población para conocer requisitos de un plan de contingencia de eventos masivos.
- Difundir los requisitos de captación de voluntarios
- Capacitación continua a los voluntarios.
- Difundir las acciones/ actividades del voluntariado.
- Mantener comunicación constante entre institución y comunidad.

6.- CLAUSURA DEL EVENTO:

El Blgo. Fabrizio Echeverría, Coordinador Zonal 5 de Gestión de Riesgos, realiza la clausura de la Rendición de Cuentas, Gestión 2017 y actúa como Secretario el Ing. Víctor Cadena Avilés.

Siendo las 14H00 se da por terminada la Rendición de Cuentas 2017 de la Coordinación Zonal 5 y 8 de Gestión de Riesgos, adjuntando el registro de participantes, con sus respectivas firmas.

Blgo. Leonardo Echeverría Rodríguez
COORDINADOR ZONAL 5 DE GESTIÓN DE RIESGOS

Ing. Víctor Cadena Avilés
SECRETARIO



