

INFORME NARRATIVO DE RENDICIÓN DE CUENTAS A LA CIUDADANÍA Coordinación Zonal 5 – 8 de Gestión de Riesgos Periodo (Enero – Diciembre /2017)

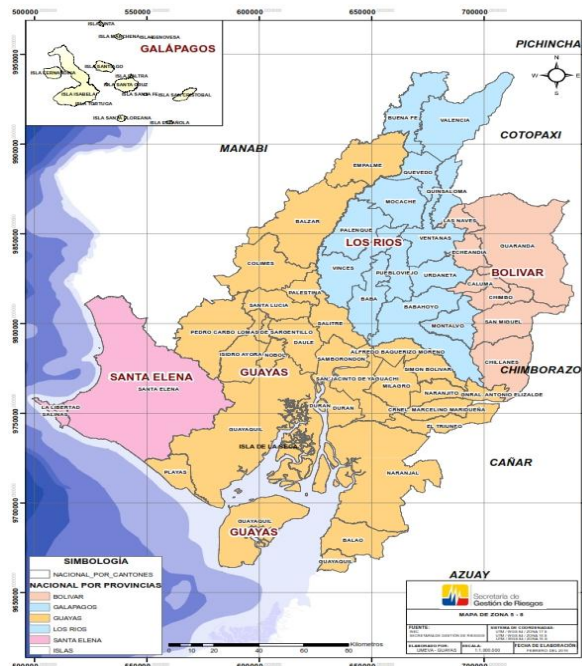
En la Provincia del Guayas, ciudad de Guayaquil, Distrito Portete, a los dieciséis días del mes de febrero del dos mil dieciocho, a las 09h00, en la Unidad de Vigilancia Comunitaria 29 y la J, se instala la Rendición de Cuentas Gestión 2017, de la Coordinación Zonal 5 y 8 de Gestión de Riesgos, con la presencia de autoridades y miembros de la ciudadanía, con la finalidad de dar cumplimiento al mandato constitucional, puesto que a partir de la Constitución de 2008, la rendición de cuentas es reconocida como un derecho del ciudadano y obligación de la institución pública.

SOCIALIZACIÓN DEL TRABAJO DE LA SECRETARÍA DE GESTIÓN DE RIESGOS Y LA AGENDA.-

El Blgo. Leonardo Echeverría, Coordinador Zonal 5 de Gestión de Riesgos expuso sobre el Sistema Nacional Descentralizado de Gestión de Riesgos, estructura de la coordinación 5 y 8, además la planificación en las políticas públicas y la importancia de la participación ciudadana en la gestión de riesgos.

PRESENTACIÓN DEL INFORME DE RENDICIÓN DE CUENTAS 2017

Los responsables de cada Unidad, informaron a la ciudadanía el trabajo realizado en la gestión 2017, por la Coordinación Zonal 5 y 8, correspondientes a 5 Provincias: Bolívar, Los Ríos, Guayas, Santa Elena y Galápagos, 48 Cantones y Guayaquil, Samborondón y Durán respectivamente.



Resumen de metas alcanzadas:

Unidad de Fortalecimiento de Capacidades y Reducción de Riesgos

Se enfoca en la construcción un tejido social organizado y responsable en la ciudadanía y las instituciones públicas y privadas con el objetivo de reducir los riesgos y mejorar la resiliencia de las comunidades.

Las metas alcanzadas durante el periodo de enero al diciembre de 2017, fueron las siguientes:

- 22 agendas de reducción de riesgos diseñadas e implementadas.
- 51 unidades de gestión de riesgos conformadas a nivel de GAD.
- 3051 personas capacitadas en gestión de riesgos (comunitario e institucional).
- 197 comités comunitarios con brigadas y planes de emergencias.
- 2 encuentros comunitarios provinciales.
- 1 encuentro de unidades de gestión de riesgos municipales.
- 1 conformación de la red de CCGR Isla Trinitaria.



Unidad de Análisis de Riesgos

Enfocada en el estudio técnico-científico de amenazas, vulnerabilidades, capacidades y riesgos, y en las acciones de prevención, mitigación y recuperación.

Las metas alcanzadas durante el periodo de enero al diciembre de 2017 en la Unidad de Análisis de Riesgos, fueron las siguientes:



- 112 inspecciones técnicas.
 - 65 Guayas
 - 19 Los Ríos
 - 25 Santa Elena
 - 3 Bolívar

- 14 Revisiones de Proyectos de mitigación de riesgos
 - 7 Guayas
 - 7 Los Ríos
- 7 acompañamientos a GAD para la presentación de proyectos de infraestructura.
 - 3 Los Ríos
 - 4 Guayas
- Identificación de puntos de encuentros.
 - 64 Guayas
 - 66 Los Ríos
 - 60 Santa Elena

Unidad de Preparación y Respuesta ante Eventos Adversos



Enfocada en las acciones para aliviar condiciones sociales de la población afectada por eventos adversos, como también en prepararlos para la respuesta inmediata.

Las metas alcanzadas durante el periodo de enero al diciembre de 2017, fueron las siguientes:

- 10 simulacros realizados a nivel zonal.
- 100% de eventos adversos atendidos con asistencia humanitaria.
- 10 instituciones públicas con planes de gestión de riesgos elaborados.
- 365 voluntarios capacitados y participantes de actividades de la SGR.
- 91 reuniones de mesa técnica de trabajo.
- 19 proceso de capacitación operativa SCI Básico, EVIN, MACOE, Curso bomberos forestal, ESFERA.
- 40 planes de contingencia elaborados por la SGRCZ5-8.
- 172 albergues revisados en zona segura.
- Fortalecimiento de las instituciones del SNDGR.
 - 2 EVIN
 - 10 SCI
 - 2 EVIN
 - 2 MACOE
 - 6 CURSOS DE BOMBEROS FORESTAL
 - 1 CURSO ESFERA

- 100% validación de planes de contingencia ante evento adverso a nivel zonal de los GAD.
- Capacitación previa a simulacro nacional de tsunami.
- Procesión Cristo del Consuelo, 35 voluntarios.

Unidad de Monitoreo de Eventos Adversos

Es una estructura de implantación nacional donde la información de eventos adversos (ocurridos, en ocurrencia o potenciales), es analizada sistemáticamente para caracterizar el impacto sobre la población, especialmente en situaciones de emergencias y desastres.



Las metas alcanzadas durante el periodo de enero al diciembre de 2017, fueron las siguientes:

- 768 Eventos peligrosos
 - 116 colapso estructural
 - 102 deslizamiento
 - 313 incendio estructural
 - 62 incendio forestal
 - 175 inundación
- Población impactada por eventos peligrosos
 - 77 personas fallecidas
 - 462 heridos
 - 3 desaparecidos
 - 157497 personas afectadas
 - 378 familias damnificadas
 - 1476 personas damnificadas

- 7076 personas evacuadas
- 14 albergues activos
- 250 familias albergadas
- 1027 personas albergadas
- 1904 personas en familias acogientes

- Afectaciones Estructurales por Evento Peligroso
 - 16635 viviendas afectadas
 - 329 viviendas destruidas
 - 23 unidades educativas afectadas
 - 11 puentes afectados
 - 8 puentes destruidos
 - 32346.5 metros de vías afectadas
 - 12 bien público afectadas
 - 65 bien privado afectado
 - 16 bien privado destruido

- Afectaciones agropecuarios por evento peligroso
 - 6408.9 ha cultivos afectados
 - 3670.005 ha cultivos perdidos
 - 2484 número de animales de granja muertos
 - 2827.9047 ha de cobertura vegetal quemada

Informe de la gestión realizada en la Isla Trinitaria

- 10 entidades barriales.
- Intervención de los procesos de la zona.
 - Análisis de Riesgo
 - Identificación de amenazas
 - Determinar zonas seguras
 - Mapa de zona seguras
 - Fortalecimiento
 - Comités de gestión de riesgos
 - Red comunitaria de gestión de riesgos
 - Planes comunitarios de gestión de riesgos
 - Respuesta
 - Brigadas comunitarias de gestión de riesgo.






- Planes de emergencia.
- Simulacros comunitarios.
- 6 puntos de encuentro de Zona segura.



Punto de encuentro 1



Punto de encuentro 2



Punto de encuentro 3



Punto de encuentro 4



Punto de encuentro 5



Punto de encuentro 6

ORGANIZACIÓN DE GRUPOS DE TRABAJOS TEMÁTICOS

Desarrollo de las Mesas de Trabajo, las cuales constituyen un mecanismo de participación, en donde se abordan principalmente temas que surgen a partir de las necesidades ciudadanas con el fin de construir propuestas y establecer compromisos.

PRESENTACIÓN DE LA SISTEMATIZACIÓN DE LAS MESAS

Los actores sociales que participaron de cada grupo de trabajo, realiza la presentación de las propuestas elaboradas por el mismo.

MESA DE TRABAJO N° 1

Tema: Análisis de Riesgos

Acciones:

- Inspecciones.
- Identificación puntos de rutas de evacuación.



Propuestas:

- Articulación interinstitucional.
- Capacitación a la comunidad.
- Estructuras acordes para personas con discapacidad.
- Participación de simulacros.

MESA DE TRABAJO N° 2

Tema: Fortalecimiento de Capacidades

Acciones:

- Comité Comunitario de Gestión de Riesgos.
- Brigadas.
- Capacitaciones.
- Agenda Reducción de Riesgos.

Propuestas:

- Participación en feria ciudadana en el parque Rio Jaramillo.
- Formar líderes del concepto de la unidad de control de riesgos.
- Zona vergeles, planes de emergencia y sismo.
- Huancavilca Norte, capacitaciones de primeros auxilios y planes de emergencia en parque.
- Brigadas Ban-Ecuador, sector Guasmo.
- Programa de capacitación promesa de Dios.
- Capacitación en primeros auxilios Milagro.
- Capacitación moradores de la ciudadela nueva unidad sur.
- Capacitación Janeth Toral 2.
- Agenda en cantón Santa Lucia.

MESA DE TRABAJO N° 3

Tema: Preparación y Respuesta

Acciones:

- Simulacros.

- Puntos eventos de concentración masiva.
- Voluntarios.

Propuestas:

- Identificar la zona segura en el “barrio”.
- Solicitar la validación de la zona segura en “barrio”.
- Concientizar a la población para conocer requisitos de un plan de contingencia de eventos masivos.
- Difundir los requisitos de captación de voluntarios.
- Capacitación continua a los voluntarios.
- Difundir las acciones/ actividades del voluntariado.
- Mantener comunicación constante entre institución y comunidad.

ACUERDOS CIUDADANOS E INSTITUCIONALES

Los miembros de la ciudadanía y autoridades de la institución intervienen estableciendo acuerdos y compromisos, de acuerdo a la competencia de la Secretaría de Gestión de Riesgos:

- Capacitación continua a la comunidad.
- Participación de simulacros.
- Elaboración de comité Comunitario de Gestión de Riesgos.
- Formar líderes del concepto de la unidad de control de riesgos.
- Identificar la zona segura en “barrio”.
- Concientizar a la población para conocer requisitos de un plan de contingencia de eventos masivos.
- Difundir los requisitos de captación de voluntarios
- Capacitación continua a los voluntarios.
- Difundir las acciones/ actividades del voluntariado.
- Mantener comunicación constante entre institución y comunidad.

EJECUCIÓN PRESUPUESTARIA DEL GASTO PERMANENTE

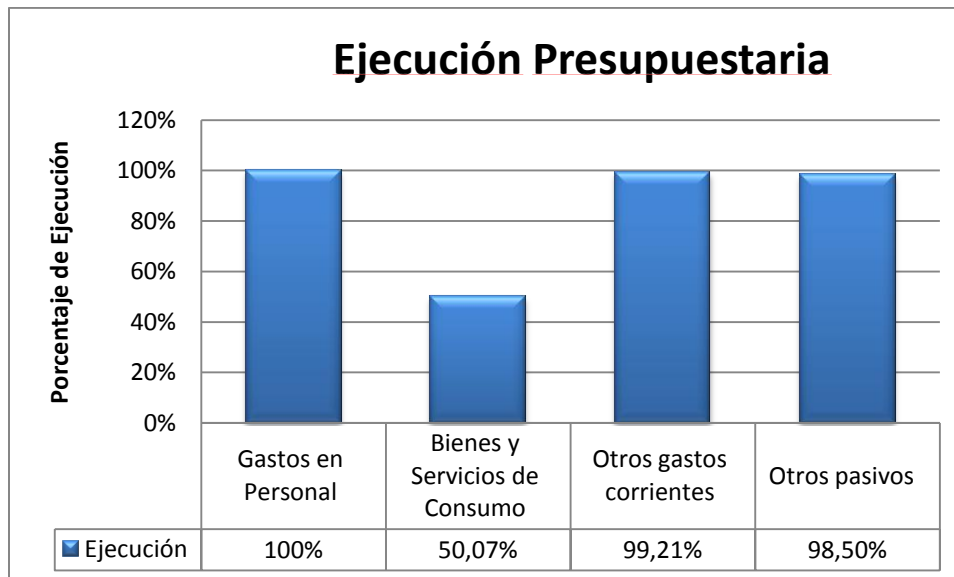
La asignación presupuestaria a la Coordinación Zonal 5 de Gestión de Riesgos en gasto corriente en el 2017, fue de US\$ \$ 1.822.555,39, del monto codificado se devengó US\$ 1.746.222,82, por tanto, la ejecución total de gasto permanente fue del 95,81%.

A continuación los porcentajes de ejecución de cada rubro, considerando montos codificados y devengados:



Ejecución Presupuestaria Gasto Corriente Enero a diciembre de 2017			
Descripción	Codificación (C)	Devengado (D)	Ejecución (D/C)
Gastos en Personal	\$ 1.648.287,32	\$ 1.648.287,32	100%
Bienes y Servicios de Consumo	\$ 152.232,20	\$ 76.224,63	50,07 %
Otros gastos corrientes	\$ 883,22	\$ 876,22	99,21%
Otros pasivos	\$ 21.152,65	\$ 20.834,65	98,50%
Total	\$ 1.822.555,39	\$ 1.746.222,82	95,81%

Fuente: Cédula Presupuestaria e-Sigef



Con respecto al rubro de Bienes y Servicios de Consumo, en el mes de septiembre de 2017, nos asignaron \$75.000,00 para fondos rotativos (emergencia), por lo que este monto disminuyó el porcentaje de ejecución en este grupo, siendo este de 98,70%, por lo que el porcentaje de ejecución del presupuesto de la Coordinación Zonal 5 de Gestión de Riesgos fue de 99,92%.

