



Este Informe fue elaborado por el equipo Técnico de Dirección de Monitoreo de Eventos Adversos. (15/12/2017, 15:15).

1. SITUACIÓN ACTUAL

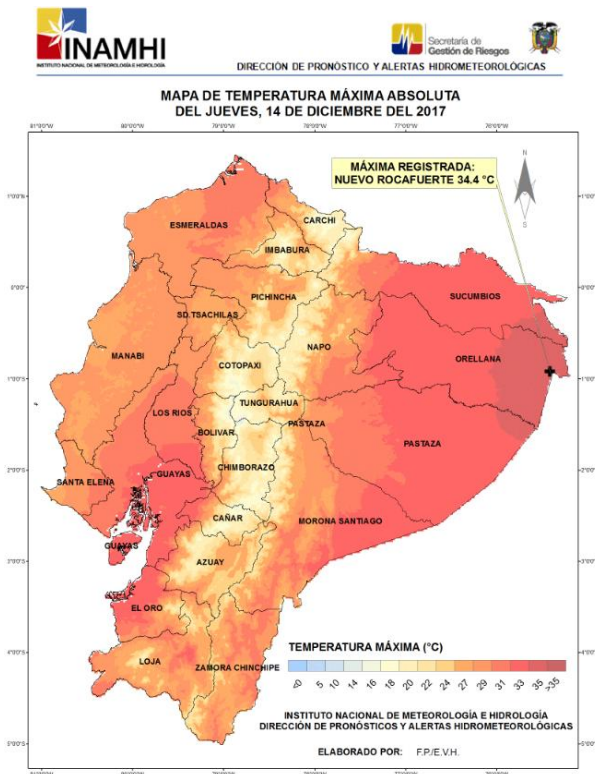
Durante el año 2017, hasta la fecha, los incendios forestales (INF) mayores o iguales a 2 hectáreas han ocasionado la pérdida de 13.403,78 hectáreas de cobertura vegetal, en 968 eventos registrados. Las provincias que reportan un mayor número de incendios son: Guayas con 138, Loja con 132, Santa Elena con 120, Manabí con 107 y Azuay con 98 eventos cada una. Las provincias que registran la mayor afectación hasta el momento son: Pichincha con 2.250,6; Loja con 1.762,6; Azuay con 1.523,28; Imbabura con 1.294,04; Chimborazo con 1.087,15; y Santa Elena con 1.055,06 hectáreas quemadas. Hasta la fecha se han registrado heridas 6 personas, 2 de las cuales recibieron atención pre-hospitalaria durante los trabajos de sofocación del flagelo de Angochagua en Ibarra, 2 personas con heridas leves en la comuna en San Pablo quienes fueron atendidas por Cruz Roja y Cuerpo de Bomberos de Otavalo, en el barrio San Miguel de la Parroquia Guanujo del cantón Guaranda 1 persona resultó herida con quemaduras leves quien fue atendido en el mismo sitio por el MSP y 1 bombero que colaboró en las labores de sofocación en el incendio suscitado en Quito, parroquia Pifo, páramo de Itulcachi; también se registró el 11 de octubre 1 persona fallecida por inhalación de humo, se trata de una persona de 75 años del sexo femenino.



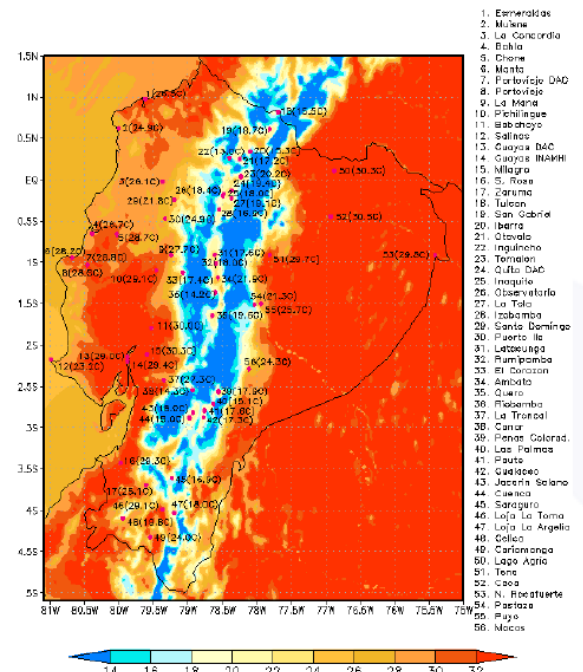
Las acciones de respuesta para atender estos eventos están siendo articuladas por medio de las Coordinaciones Zonales (CZ) de la Secretaría de Gestión de Riesgos (SGR) y del Sistema Nacional Descentralizado de Gestión de Riesgos (SNDGR).

2. SITUACIÓN CLIMÁTICA

Temperatura máxima Absoluta
14 de diciembre/2017



Temperatura máxima prevista
15 de diciembre/2017



REGIÓN LITORAL: De 22 a 33 °C;
REGIÓN INTERANDINA: De 18 a 28 °C;
REGIÓN ORIENTAL: De 20 a 33 °C.

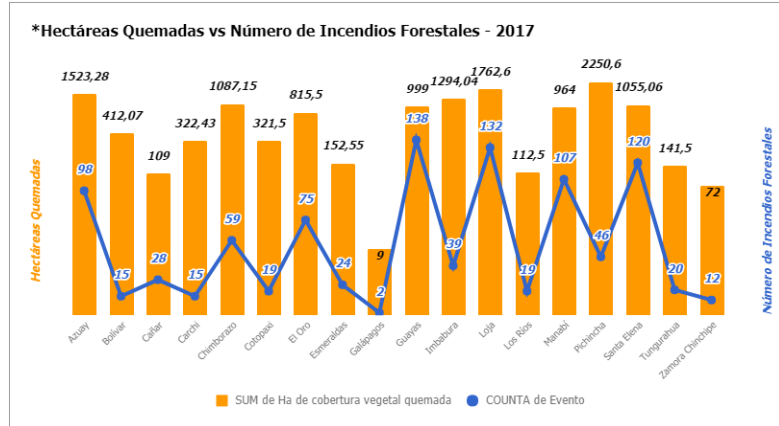
Fuente: INAMHI <http://www.serviciometeorologico.gob.ec/mapas-climaticos/>



Este Informe fue elaborado por el equipo Técnico de Dirección de Monitoreo de Eventos Adversos. (15/12/2017, 15:15).

3. AFECTACIONES

Provincia	N° Eventos	Hectáreas quemadas
Azuay	98	1523,28
Bolívar	15	412,07
Cañar	28	109
Carchi	15	322,43
Chimborazo	59	1087,15
Cotopaxi	19	321,5
El Oro	75	815,5
Esmeraldas	24	152,55
Galápagos	2	9
Guayas	138	999
Imbabura	39	1294,04
Loja	132	1762,6
Los Ríos	19	112,5
Manabí	107	964
Pichincha	46	2.250,6
Santa Elena	120	1.055,06
Tungurahua	20	141,500
Zamora Chinchipe	12	72
Total	968	13403,78

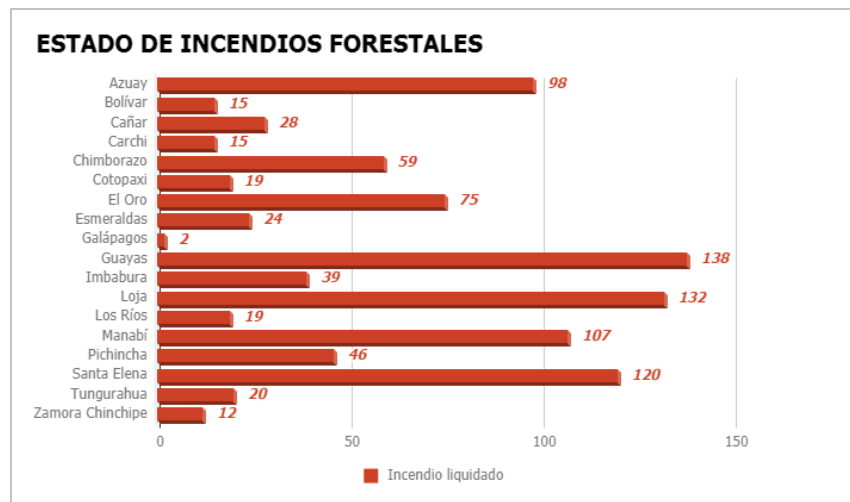


Fuente SGR, Bomberos

*Incendios forestales en la cuales las superficies quemadas son valores estimativos mayor o igual a 2 hectáreas.

Fecha de corte: Al 15 de diciembre 2017, 15:15 horas

Provincia	Incendio liquidado
Azuay	98
Bolívar	15
Cañar	28
Carchi	15
Chimborazo	59
Cotopaxi	19
El Oro	75
Esmeraldas	24
Galápagos	2
Guayas	138
Imbabura	39
Loja	132
Los Ríos	19
Manabí	107
Pichincha	46
Santa Elena	120
Tungurahua	20
Zamora Chinchipe	12
Suma total	968

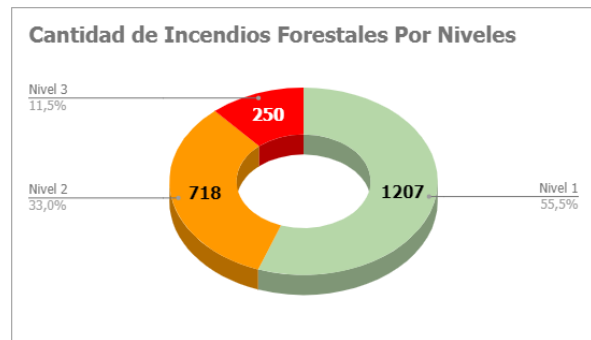


*Incendios forestales en la cuales las superficies quemadas son valores estimativos mayor o igual a 2 hectáreas.



Este Informe fue elaborado por el equipo Técnico de Dirección de Monitoreo de Eventos Adversos. (15/12/2017, 15:15).

Cantidad de Incendios Forestales Por Niveles	
Nivel 1	1207
Nivel 2	718
Nivel 3	250
Total	2175



Nivel 1 = afectación menor a 2 hectáreas.

Nivel 2 = afectación mayor o igual a 2 hectáreas y menor a 10 hectáreas.

Nivel 3 = afectación mayor o igual a 10 hectáreas.

4. RECURSOS MOVILIZADOS

ZONA	PROVINCIA	EQUIPO DE SALVAMENTO	EQUIPO DE SEGURIDAD	HERRAMIENTAS	MAQUINARIAS Y EQUIPOS	PERSONAL	UNIDADES AERIAS	UNIDADES DE EMERGENCIA	VEHICULOS	VEHICULOS PESADOS	OTROS RECURSOS
1	CARCHI					492	2	20	33	3	
	ESMERALDAS					174		39	22		
	IMBABURA					1693	5	55	137	6	
2	PICHINCHA					433	6	21	57	1	
3	CHIMBORAZO		14	318		404		84	12		
	COTOPAXI			71		137		35	5	1	
	TUNGURAHUA			75		183		47	15		
4	MANABÍ	3		481	6	1125	1	197	28	4	
5	BOLÍVAR					472		40	49		4
	GALÁPAGOS			6		52		6	4	5	
	GUAYAS					215		55			
	LOS RÍOS					104		33			
	SANTA ELENA	32		562		1411		279	20	1	
6	AZUAY			602	1	1108	4	88	132	1	
	CAÑAR			108		162		23	20		
7	EL ORO			726	2	1038	1	152	43	5	
	LOJA			1014		1235	2	191	33	22	
	ZAMORA		14	44		109		10	4	2	
8	GUAYAS			20		1061	2	365	8		
9	PICHINCHA					644	20	61	101		
Total		35	28	4027	9	12252	43	1801	723	51	4

Fuente: SNDGR

Fecha de corte: 15 de diciembre del 2017, 15:15

Recursos movilizados ante la atención de incendios forestales con afectación mayor o igual a 2 hectáreas.



Este Informe fue elaborado por el equipo Técnico de Dirección de Monitoreo de Eventos Adversos. (15/12/2017, 15:15).

**INTERVENCIONES AÉREAS REALIZADAS ANTE INCENDIOS FORESTALES
OCURRIDOS DESDE EL 01/01/2017 AL 15/12/2017**

Mes de intervención	Institución	Provincia atendida	No de intervenciones
febrero	Policía Nacional	Pichincha	1
abril	Cuerpo de Bomberos Quito	Pichincha	2
junio			2
julio			Fuerzas Armadas
	Policía Nacional	Imbabura	1
		Pichincha	2
agosto	Policía Nacional	Azuay	1
		Manabí	1
		Imbabura	1
		Carchi	2
	Fuerzas Armadas	Imbabura	1
	Cuerpo de Bomberos Quito	Pichincha	4
	Empresa privada AERVIPS	Pichincha	10
septiembre	Fuerzas Armadas	Pichincha	1
	Cuerpo de Bomberos Quito		4
octubre	Cuerpo de Bomberos Quito	Pichincha	6
	Cuerpo de Bomberos Cuenca	Azuay	1
	Policía Nacional	Guayas	2
noviembre	Cuerpo de Bomberos Cuenca	Azuay	1
	Policía Nacional		2
	Cuerpo de Bomberos Quito	Pichincha	1
Total			56

DESCARGAS REALIZADAS ANTE INCENDIOS FORESTALES OCURRIDOS DESDE EL 01/01/2017 AL 15/12/2017

Mes de intervención	Institución	Provincia atendida	No de descargas	Total Lts descargados
julio	Fuerzas Armadas	Imbabura	12	8400
agosto	Cuerpo de Bomberos Quito	Pichincha	32	35900
septiembre	Policía Nacional	Guayas	15	9000
	Cuerpo de Bomberos Quito	Pichincha	10	11400
Total			69	64700



Este Informe fue elaborado por el equipo Técnico de Dirección de Monitoreo de Eventos Adversos. (15/12/2017, 15:15).

FORTALECIMIENTO INSTITUCIONAL DADO AL PERSONAL QUE ATIENDE LABORES DE SOFOCACIÓN DE INCENDIOS FORESTALES OCURRIDOS DESDE EL 01/01/2017 AL 15/12/2017

Provincia	Cantón	Institución donante	Kit Complementario de alimentos (15 días -4 personas)	Raciones alimenticias 24 horas	Kit de aseo personal	Kit de limpieza	Kit Refrigerios	Bidones agua	Mascarillas	Botellas de agua (500 ml)	Botellas de agua (100 ml)	Botellas de agua (200 ml)	Kits de hidratación	*Otros	
Imbabura	Ibarra	GAD Cantonal					300		90	2400	100			6	
		SGR					10	20	600						
		MAE					250							30	
	Otavalo	SGR							20	250					
		GAD Parroquial					22								
		GAD Cantonal					100				100		80		
		MAE				15									
Azuay	Cuenca	GAD Cantonal											103		
Carchi	Tulcán	GAD Cantonal					25								
		GAD Parroquial								20					
Bolívar	Guaranda	Gobernación										120			
		MAG					200								
		SGR		146				7							
Santa Elena	Santa Elena	SGR		50											
Guayas	Guayaquil	GAD Cantonal	2		1	2									
El Oro	Chilla			200											
Total			2	396	1	2	922	47	940	2420	200	120	183	36	

*Otros: GAD Cantonal entregó 2 bultos de naranja, 2 cabezas de plátano y 2 cartones de jugo

MAE donó 30 batesuegos

En Guayas se entregó Asistencia Humanitaria a las personas cuya casa se contaminó por un incendio forestal y se encuentran en familia acogiente, además se entregó ayuda al jefe del hogar acogiente

5. ACCIONES DE RESPUESTA – INCENDIOS FORESTALES

Los incendios forestales que han ocurrido desde el último corte de este informe hasta hoy, que generaron la respuesta de las instituciones del Sistema Nacional Descentralizado de Gestión de Riesgos, y cuya afectación aproximada fue mayor o igual a 2 has, se detallan a continuación por provincias:

AZUAY:

- Cuenca/Victoria del Portete (Irquis) /Quimsacocha, el 12 de diciembre se produjo un incendio que afectó 50 has de pajonal. Cuerpo de Bomberos de Cuenca y Girón realizaron tareas de sofocación. El estado del incendio es liquidado.

CAÑAR:

- Cañar/Cañar, Cabecera Cantonal/Rumiloma, el 9 de diciembre se produjo un incendio que afectó 5 has de pajonal. Cuerpo de Bomberos de Cañar realizó los trabajos de control y sofocación del flagelo. El estado del incendio es liquidado.



Este Informe fue elaborado por el equipo Técnico de Dirección de Monitoreo de Eventos Adversos. (15/12/2017, 15:15).

CARCHI:

- Espejo/El Ángel, Cabecera Cantonal/Chutan Alto, el 7 de diciembre se produjo un incendio que afectó 21,28 has de vegetación de páramo. Guardaparques de la Reserva El Ángel (MAE) realizó los trabajos de control y sofocación del flagelo. El estado del incendio es liquidado.
- Montúfar/San Gabriel /Chutan Alto, el 7 de diciembre se produce un incendio forestal del cual aún se desconoce el área afectada. Cuerpo de Bomberos de Montúfar realizan las labores de sofocación. El estado del incendio es activo.

EL ORO:

- Chilla/Chilla, Cabecera Cantonal/Vía a Shuquil – Sitio Pacay, el 13 de diciembre se produjo un incendio que afectó 13 has de pastizal seco y vegetación nativa del lugar. Cuerpo de Bomberos de Chilla realizaron las tareas de sofocación del flagelo. El estado del incendio es liquidado.
- Arenillas/Arenillas Cabecera Cantonal/25 de Diciembre, el 8 de diciembre se produjo un incendio que afectó 5 has. Cuerpo de Bomberos de Arenillas realizó las labores de sofocación del incendio. El estado del incendio es liquidado.
- Arenillas/Arenillas Cabecera Cantonal/Barbasco, el 8 de diciembre se produjo un incendio que afectó 5 has. Cuerpo de Bomberos de Arenillas realizó las labores de sofocación del incendio. El estado del incendio es liquidado.
- Santa Rosa/La Avanzada/Fuerte Militar Batallón Imbabura, el 7 de diciembre se produjo un incendio que afectó 5 has. Cuerpo de Bomberos de Santa Rosa realizó las labores de sofocación del incendio. El estado del incendio es liquidado.
- Chilla/Chilla, Cabecera Cantonal/Samargo, el 7 de diciembre se registró un incendio que afectó 15 has de pastizal seco y pino. Cuerpo de Bomberos de Chilla en cooperación con el GAD realizaron las tareas de sofocación del incendio. El estado del incendio es liquidado.
- Santa Rosa/ Bellavista /Santa Fe, el 5 de diciembre se produjo un incendio que afectó 7 has. Cuerpo de Bomberos de Santa Rosa realizó tareas de sofocación. El estado del incendio es liquidado.

ESMERALDAS:

- Esmeraldas/Tachina/Frente al Aeropuerto, el 13 de diciembre se produjo un incendio que afectó 5 has. Cuerpo de Bomberos de Esmeraldas realizaron las labores de sofocación del incendio. El estado del incendio es liquidado.
- Rioverde / Rioverde /Cabuyal, el 6 de diciembre se produjo un incendio que afectó 9 has. Cuerpo de Bomberos de Rioverde realizó tareas de sofocación. El estado del incendio es liquidado.
- Rioverde/ Rocafuerte /Tabaquillo, el 5 de diciembre se produjo un incendio que afectó 5 has. Cuerpo de Bomberos de Rioverde realizó tareas de sofocación. El estado del incendio es liquidado.

GUAYAS:

- Lomas de Sargentillo/Lomas de Sargentillo, Cabecera Cantonal/ Recinto San Elías, el 9 de diciembre se produjo un incendio que afectó 5 has de maleza. Cuerpo de Bomberos de Lomas de Sargentillo realizaron las labores de sofocación del flagelo. El estado del incendio es liquidado.
- Guayaquil/Chongón/Km. 20 Vía a la Costa Sector Casas Viejas, el 8 de diciembre de 2017 se produce un incendio que afectó 6 has de maleza. Cuerpo de Bomberos de Guayaquil realizaron las labores de sofocación del flagelo. El estado del incendio es liquidado.
- Pedro Carbo/Pedro Carbo Cabecera Cantonal/ Recinto Zamora Nuevo, el 7 de diciembre se produjo un incendio que afectó 8 has de maleza. Cuerpo de Bomberos de Pedro Carbo realizó las labores de sofocación del incendio. El estado del incendio es liquidado.
- Guayaquil/Chongón/Km. 29 Vía a la Costa, el 7 de diciembre de 2017 se produce un incendio que afectó 25 has de maleza. Cuerpo de Bomberos de Guayaquil realizaron las labores de sofocación del flagelo. El estado del incendio es liquidado.
- Guayaquil /Tarqui/Monte Sinaí cooperativa Camila, el 6 de diciembre se suscitó un incendio forestal, se registra una afectación de 2 has. Cuerpo de Bomberos Guayaquil realizó las labores de sofocación. El estado del incendio es liquidado.
- Guayaquil /Tarqui/avenida Carlos Julio Arosemena, el 6 de diciembre se suscitó un incendio forestal, se registra una afectación de 2 has. Cuerpo de Bomberos Guayaquil realizó las labores de sofocación. El estado del incendio es liquidado.
- Guayaquil /Morro/Barrio El Guasmo, el 6 de diciembre se produjo un incendio que afectó 8 has. Cuerpo de Bomberos de Guayaquil realizó las labores de sofocación. El estado del incendio es liquidado.



Este Informe fue elaborado por el equipo Técnico de Dirección de Monitoreo de Eventos Adversos. (15/12/2017, 15:15).

- Guayaquil /Tarqui/avenida Carlos Julio Arosemena atrás del colegio 28 de Mayo, el 6 de diciembre se suscitó un incendio forestal, se registra una afectación de 7 has. Cuerpo de Bomberos Guayaquil realizó las labores de sofocación. El estado del incendio es liquidado.
- Guayaquil /Posorja/barrio Cristo Vive, el 6 de diciembre se suscitó un incendio forestal, se registra una afectación de 10 has. Cuerpo de Bomberos Guayaquil realizó las labores de sofocación. El estado del incendio es liquidado.
- Guayaquil/Chongón/km 45 vía a la costa, el 5 de diciembre se produjo un incendio que afectó 4 has. El Cuerpo de Bomberos de Guayaquil realizó los trabajos de sofocación del incendio. El estado del incendio es liquidado.
- Guayaquil /Morro/El Moro vía a Los Pocitos, el 5 de diciembre se produjo un incendio que afectó 4 has. Cuerpo de Bomberos de Guayaquil realizó las labores de sofocación. El estado del incendio es liquidado.

LOJA:

- Loja/Yangana/ Guaycopamba, el 6 de diciembre se suscitó un incendio forestal, al momento se ha registrado la afectación de aproximadamente 8 has. Bomberos de Loja realizaron las labores de sofocación. El estado del incendio es liquidado.

MANABÍ:

- San Vicente/San Vicente, Cabecera Cantonal/Vía a Bahía, Motel Castillo Azul, el 11 de diciembre se produjo un incendio que afectó 11,2 has de maleza. Cuerpo de Bomberos de San Vicente realizó labores de sofocación. El estado del incendio es liquidado.
- Junín/Junín, Cabecera Cantonal/La Mocorita, el 10 de diciembre se produjo un incendio que afectó 5 has de maleza y bosque seco. Cuerpo de Bomberos de Junín realizó labores de sofocación. El estado del incendio es liquidado.
- 24 de Mayo/ Bellavista /Los Limos, el 6 de diciembre se produjo un incendio forestal que afectó 15 has. El Cuerpo de Bomberos de 24 de Mayo realizó los trabajos de sofocación. El estado del incendio es liquidado.
- San Vicente/ San Vicente /Salina, el 5 de diciembre se produjo un incendio forestal que afectó 6 has. El Cuerpo de Bomberos de San Vicente realizó los trabajos de sofocación. El estado del incendio es liquidado.
- Bolívar/ Calceta /El Paraíso, el 5 de diciembre se produjo un incendio forestal que afectó 10 has. El Cuerpo de Bomberos de Bolívar realizó los trabajos de sofocación. El estado del incendio es liquidado.

PICHINCHA:

- Quito/Checa (Chilpa)/Cerro Puntas – Sector El Tablón, el 14 de diciembre se produjo un incendio que afectó 17,5 has de pastizal. Cuerpo de Bomberos de Quito realizó las labores de sofocación del incendio. El estado del incendio es liquidado.

SANTA ELENA:

- Santa Elena/Chanduy/Comuna Villingota, el 13 de diciembre se produjo un incendio que afectó 10 has. Cuerpo de Bomberos de Santa Elena realizaron los trabajos de sofocación del flagelo. El estado del incendio es liquidado.
- Santa Elena/Atahualpa/Vía de ingreso a la parroquia, el 11 de diciembre se produjo un incendio que afectó 5 has de cobertura vegetal. Cuerpo de Bomberos de Santa Elena realizaron los trabajos de sofocación del flagelo. El estado del incendio es liquidado.
- Santa Elena / Chanduy / Cerca de la Toma de agua, el 7 de diciembre se produce un incendio forestal que afectó 105 has de pajonal seco. Cuerpo de Bomberos de La Libertad, de Santa Elena y la Cía. De Bomberos de San Pablo realizaron las labores de sofocación del incendio. El estado del incendio es liquidado.
- Santa Elena/ Chanduy /comuna Pechiche, el 7 de diciembre se produjo un incendio forestal que afectó 2 has. El Cuerpo de Bomberos de Santa Elena realizó los trabajos de sofocación. El estado del incendio es liquidado.
- Santa Elena / Chanduy / vía al Trasvase, el 7 de diciembre se produce un incendio forestal del cual aún se desconoce el área afectada. Cuerpo de Bomberos de Santa Elena realizan las labores de sofocación. El estado del incendio es activo.
- Santa Elena/ Chanduy /vía El Azúcar - Zapotal, el 5 de diciembre se produjo un incendio forestal que afectó 20 has. El Cuerpo de Bomberos de Santa Elena realizó los trabajos de sofocación. El estado del incendio es liquidado.