Este Informe fue elaborado por el equipo Técnico Secretaría de Gestión de Riesgos (29/04/2016,08h00).

I. INFORMACIÓN GENERAL

Los niveles de coordinación y respuesta del Sistema Nacional Descentralizado de Gestión de Riesgos, SNGR están operativos a través de las estructuras de los Comités de Operaciones de Emergencia (COE) Nacionales, Provinciales y Cantonales. Todos los COE se encuentran activos para movilización de recursos.

SGR se encuentra coordinando el funcionamiento de los COE's nacional, provincial y cantonales.
La sistematizando la información a nivel nacional la realiza la Dirección de Monitoreo de la SGR.
Se ha desplegado personal para levantar necesidades en la zona afectada y canalizar ayuda humanitaria de la mejor manera.

Mesa ACCESO AL AGUA: A medida que se ha venido restableciendo el servicio de energía eléctrica, también se han podido poner operativos los sistemas de agua potable de la Provincia de Manabí, se ha movilizado un contingente de tanqueros y plantas potabilizadoras para suplir la demanda.
Mesa SALUD E HIGIENE: Según el MSP se han presentado hasta el momento 30.073 atenciones en salud. Plan de intervención y control de enfermedades transmitidas por vectores en ejecución.
Mesa INFRAESTRUCTURA Y REHABILITACIÓN: Se han rehabilitado toda la red vial nacional afectada por el sismo. En los reportes anteriores las cifras de edificaciones dañadas fueron levantadas de las evaluaciones iniciales rápidas. Vía Alóag - Santo Domingo afectada en el sector Alluriquín por causas ajenas al sismo.
Mesa ATENCIÓN INTEGRAL A LA POBLACIÓN: Según el Ministerio de Inclusión Económica y Social, con corte al día 28 de abril, se encuentran albergadas 5.396 familias y 22.421 personas. Se ha identificado 460 personas con discapacidad albergadas, de las cuales 287 están en albergues y 173 con familias acogientes.
Mesa SEGURIDAD INTEGRAL DE LA POBLACIÓN: Recursos desplegados de Fuerzas Armadas 14.144 efectivos, Policía Nacional 8.827 efectivos en la zona afectada.
Mesa PRODUCTIVIDAD Y MEDIOS DE VIDA: Se han realizado evaluaciones iniciales por todos los sectores y se están tomando medidas para restaurar los medios de vida.
Mesa INFRAESTRUCTURA ESTRATÉGICA: Del 17 al 28 de abril, el porcentaje de cobertura de electricidad en la provincia de Manabí se ha incrementado al 94%. En el sector hidrocarburífero, el despacho de combustibles: Gasolina, Diésel y Gas de Uso Doméstico (GLP) a nivel nacional está garantizado. La operatividad del servicio móvil avanzado (voz, texto, datos) es de 95%.
Mesa EDUCACIÓN, CULTURA, PATRIMONIO Y AMBIENTE: Se ha evaluado las afectaciones en instituciones educativas, universidades y bienes patrimoniales. Hasta la fecha se contabilizó un total de 560 escuelas afectadas de las cuales 166 tienen un grado de afectación media y grave..
Mesa MANEJO DE DESECHOS: Para la gestión de desechos sólidos, los GADs identificarán los sitios susceptibles de ser rellenados, para lo cual se utilizarán los escombros provenientes de las mamposterías.
Mesa VOLUNTARIADO: 53.865 voluntarios registrados de diferentes Instituciones, de los cuales se encuentran activos 11.505 total.

660 Personas fallecidas (1)	33 Personas desaparecidas (2)	30.073 Atenciones en Salud de las cuales 4.605 personas heridas*(3)	22.421 Personas albergadas (4)	246.593 KITS de alimentos entregados (4)	113 Personas rescatadas con vida (5)	166 Escuelas con afectación media y grave de 560 afectadas

Fuente: (1) DINASED/FGE, (2) DINASED (3) MTT2 (4) MTT4 CCFFAA (5) USAR SGR (6) MTT 7.* Se validará hasta 24/04/2016
***Personas Heridas y atendidas en las primeras 72 Horas**

Mediante el Decreto Presidencial No. 1001 del 17 de abril del 2016 se Declara el estado de excepción en las provincias de Esmeraldas, Manabí, Santa Elena, Santo Domingo de los Tsáchilas, Los Ríos y Guayas, por los efectos adversos de este desastre.
Se han declarado 6 Provincias en Emergencia: Esmeraldas, Santo Domingo, Manabí, Guayas, Los Ríos y Santa Elena.

Se declaró Alerta Roja en las 6 Provincias en Emergencia: Esmeraldas, Santo Domingo, Manabí, Guayas, Los Ríos y Santa Elena.
Mediante el Decreto Presidencial No. 1002 del 18 de abril del 2016 se Declara la ampliación del Decreto Ejecutivo 1001, en el sentido de que la MOVILIZACIÓN es para todo el territorio nacional; y, además se dispone las requisiciones a las que haya lugar para solventar la emergencia producida.

II. AFECTACIÓN

AFECTACIONES HUMANAS

	Cantón	Personas Fallecidas	Personas desaparecidas
ESMERALDAS	Muisne		1
	Eloy Alfaro		
	Atacames		
	Esmeraldas		
	Ríoverde		
	San Lorenzo		
	Subtotal		**1**
MANABI	Portoviejo	133	12
	Manta	210	7
	Pedernales	173	5
	San Vicente	38	1
	Chone	6	
	Bolívar	8	
	El Carmen	8	
	Jama	27	
	Sucre	28	
	Rocafuerte	8	
	Flavio Alfaro	6	
	Puerto López		1
	Jipijapa		
	Tosagua	1	
	Subtotal	**646**	**26**
SANTO DOMINGO	Santo Domingo	4	
	La Concordia	1	
	Subtotal	**5**	
GUAYAS	Guayaquil	3	
	Daule	2	
	Samborondón	2	
	Subtotal	**7**	
LOS RÍOS	Vinces		
	Babahoyo		1
	Urdaneta		2
	Subtotal	**0**	**3**
PICHINCHA	Quito	1	
	Rumiñahui		

	Subtotal	**1**	
CHIMBORAZO	Colta	1	
	Subtotal	**1**	
SANTA ELENA	Santa Elena		1
	Subtotal	0	**1**
NAPO	Tena		1
	Subtotal	0	**1**
EL ORO	Balsas		1
	Subtotal	0	**1**
	TOTAL	**660**	**33**

*Fuente Fiscalía / DINASED, 28-04-2016 Corte 20:55

PERSONAS CON DISCAPACIDAD AFECTADAS
La Secretaría Técnica para la Gestión Inclusiva en Discapacidades informa:

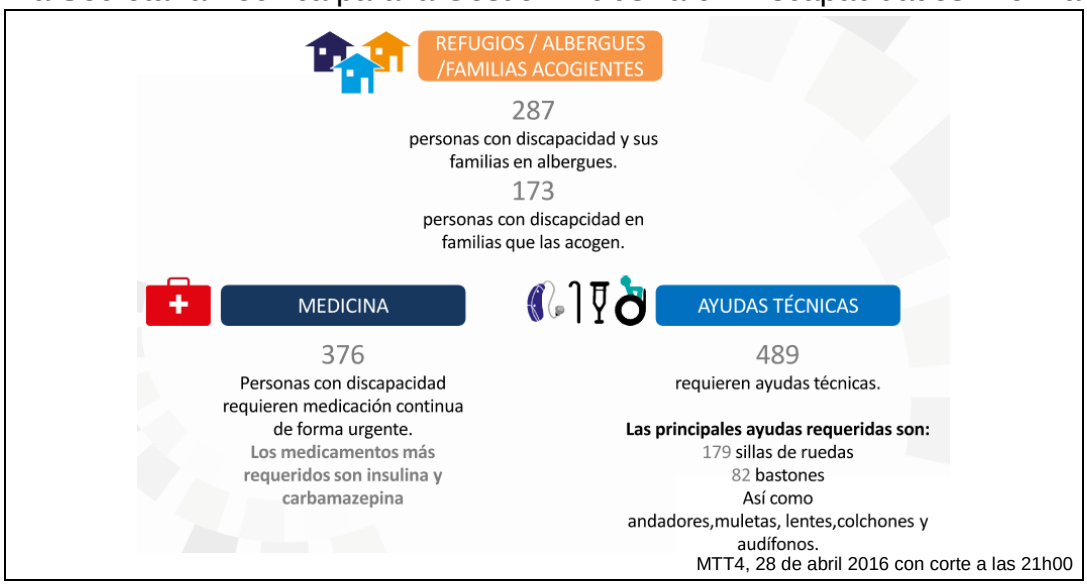

MESA 1: ACCESO Y DISTRIBUCIÓN DE AGUA - SENAGUA

ANALISIS

Provincia de Manabí

Al 28 de abril, se incrementa el número de plantas de agua potable móviles de 20 a 29 unidades, ubicadas en los sitios más críticos.

La producción de agua potable en plantas, alcanzó un 77%. La red domiciliaria de distribución de agua potable alcanza un 59% en los principales poblados de Manabí.

73 tanqueros de municipios, empresas privadas, empresas públicas y personas particulares han apoyado en este despliegue.

Provincia de Esmeraldas

La Secretaría del Agua, en un esfuerzo conjunto con la EAPA San Mateo y la EP Petroecuador, maneja un contingente de 10 tanqueros que abastecen de agua potable a toda la zona sur de Esmeraldas.

El 23 de abril, se logró poner en operación una planta potabilizadora móvil (capacidad 0,5 l/s) en la localidad de Maldonado (punto intermedio entre Muisne y Chamanga). Esta planta servirá para atender a más de 2000 personas por día con una dotación aproximada de 20 litros por habitante por día.

RESPUESTA

ESMERALDAS

La Secretaría del Agua, en un esfuerzo conjunto con la EAPA San Mateo y la EP Petroecuador, maneja un contingente de 10 tanqueros que abastecen de agua potable a toda la zona sur de Esmeraldas, abasteciendo desde la planta potabilizadora ubicada en la ciudad de Esmeraldas a través del cual se vienen entregando alrededor de 400.000 litros diarios a las zonas afectadas.

En Muisne, esta Cartera de Estado realizó una evaluación del sistema de agua potable hace poco más de 1 mes por solicitud del Ministerio Coordinador de Seguridad y la Secretaría de la Política; en dicho informe, se determinó que el abastecimiento en cantidad y calidad de agua en la isla es muy precario debido al inadecuado sistema de pozos de agua para consumo y pozos sépticos.

En el análisis de la rehabilitación del sistema de Muisne se ha definido una necesidad de presupuesto de **USD$ 1,25 millones** para agua potable y **USD$ 250 mil** para rehabilitar los sistemas de recolección y tratamiento de aguas residuales. Además, se han analizado algunos proyectos nuevos presentados para la zona de Muisne que requieren un presupuesto de aproximadamente **USD$ 13 millones**.

El 23 de abril, se logró poner en operación una planta potabilizadora móvil (capacidad 0,5 l/s) en la localidad de Maldonado (punto intermedio entre Muisne y Chamanga). Esta planta servirá para atender a más de 2000 personas por día con una dotación aproximada de 20 litros por habitante por día.

En coordinación con el MAE, se está abasteciendo a los puntos prioritarios establecidos como albergues y centros de salud.

MANABÍ

Están operando 13 plantas de tratamiento de agua potable móviles, ubicadas en los sitios más críticos y que han permitido abastecer con líquido vital a la mayor parte de la población afectada; junto a este contingente, más de 90 tanqueros de municipios, empresas privadas, empresas públicas y personas particulares han apoyado en este despliegue.

De manera complementaria, 6 plantas nuevas están ya en territorio y están próximas a instalarse, en los siguientes días previa evaluación de requerimientos y disponibilidad de fuente cercana de agua cruda.

Se ha priorizado la entrega de agua por tanqueros en zonas rurales de Portoviejo, Manta, Junín, Rocafuerte, Pedernales, Calceta, San Vicente, Canoa, Bahía de Caraquez, Tosagua. Se atendieron 26 UPC y 19 albergues con la red pública y 2 UPC bajo pedido.

Hasta el día 27/04/16 están operando 20 plantas de tratamiento de agua potable móviles, ubicadas en los sitios más críticos y que han permitido abastecer con líquido vital a la mayor parte de la población afectada; junto a este contingente, más de 92 tanqueros de municipios, empresas privadas, empresas públicas y personas particulares han apoyado en este despliegue.

De manera complementaria, 1 planta se instalará en San Isidro y en los siguientes días entrará en funcionamiento, previa evaluación de requerimientos y disponibilidad de fuente cercana de agua cruda.

PLANTAS MÓVILES EN OPERACIÓN			
ORD.	ORIGEN	UBICACIÓN	CAPACIDAD [m3/h]
1	FFAA - CEE	PEDERNALES - RIO TACHINA	4
2	FFAA - CEE	PEDERNALES - RIO TACHINA	4
3	CIVIL – SR. GODOY	JAMA - RÍO SAN JOSÉ	7,2
4	FFAA - CEE	JAMA - RÍO SAN JOSÉ	4
5	FFAA - CEE	CANOA	4
6	FFAA - CEE	F. M MANABÍ - RÍO DE ORO	4
7	FFAA - CEE	F. M MANABÍ - RÍO DE ORO	4
8	DONACIÓN ARGENTINA	F. M MANABÍ - RÍO DE ORO	4
9	FFAA-CEE	CHONE	4
10	DONACIÓN CANADIENSE	F. M MANABÍ - RÍO DE ORO	2,4
11	DONACIÓN FRANCESA	CHARAPOTO	1
12	DONACIÓN FRANCESA	CALCETA	1
13	SENAGUA	MALDONADO - MUISNE	1,8

MTT1, 26 de abril 2016 con corte a las 13h00

MESA 2: PROMOCION DE LA SALUD, SANEAMIENTO E HIGIENE - MSP

ANÁLISIS

Consolidado de atención de salud

	ATENCIONES
MSP	23996
IESS	3389
ISSFA	2590
ISSPOL	98
TOTAL	30073

AFECTACIÓN A LA INFRAESTRUCTURA DE SALUD

ESTABLECIMIENTO AFECTADO	ESTADO
Centro de Salud La Mocora	INOPERATIVO
Hospital General de Chone - Napoleón Dávila Córdova	INOPERATIVO
Hospital General de Manta - IESS	INOPERATIVO

Fuente: Dirección Nacional de Infraestructura
Corte 21-04-216

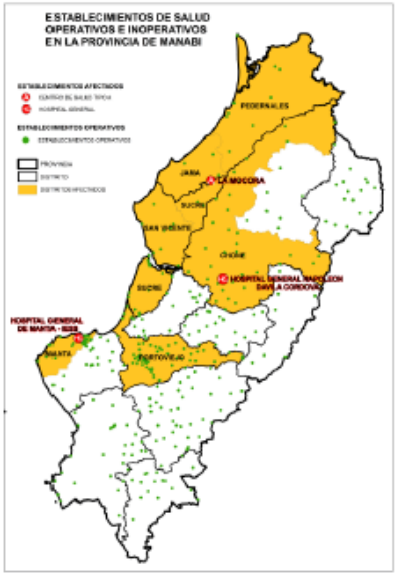

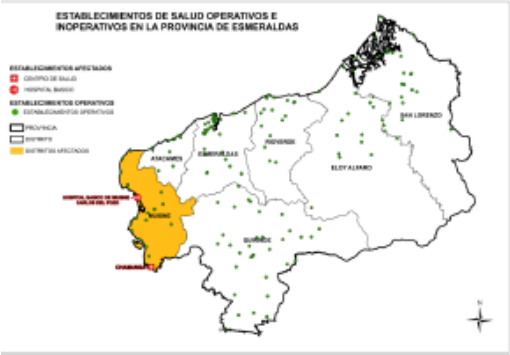

ESTABLECIMIENTO AFECTADO	ESTADO
Centro de Salud Chamanga	INOPERATIVO
Hospital Básico Carlos del Pozo	INOPERATIVO

Fuente: Dirección Nacional de Infraestructura
Corte 21-04-216

EQUIPOS DESPLEGADOS A TERRITORIO

EQUIPOS DESPLEGADOS A TERRITORIO	N° EQUIPOS	N° PERSONAS	FECHA DE SALIDA	FECHA REGRESO	ACTIVIDADES
Dirección Nacional de Infraestructura	1	1	24/04/2016		Evaluar infraestructura y funcionalidad de los establecimientos de salud
Dirección Nacional de Vigilancia Epidemiológica	1	3	24/04/2016		Levantar información en campo de Fichas EPI 1, EPI 2, EDAN
					Solicitar información y participar del ECU
					Elaborar boletín epidemiológico
Dirección Nacional de Estrategias de Prevención y Control	1	1	26/04/2016	01/05/2016	Flujo de información para el control vectorial de unidades y albergues
Dirección Nacional de Salud y Ambiente	1	3	18/04/2016	22/04/2016	Cálculo estimado de generación de desechos por unidad (Pedernales - Jama)
	1	1	18/04/2016	20/04/2016	Toma de muestras de calidad de agua
	1	3	26/04/2016	30/04/2016	Gestión con MAE, GAD el servicio de recolección de desechos
Dirección Nacional de Gestión de Riesgos	5	7	17/04/2016		Levantamiento de EDAN Pedernales
			17/04/2016		Evaluar infraestructura sanitaria de unidades
OPS	1	8	24/04/2016	29/04/2016	Evaluación de infraestructura hospitalaria
			24/04/2016	29/04/2016	Evaluación de los sistemas de agua y saneamiento
			24/04/2016	29/04/2016	Gestión de información y movilización de recursos

REPORTE DE ENFERMEDADES TRANSMITIDAS POR VECTORES			
UNIDAD MEDICA	ENFERMEDAD	SEMANA	Nro. PACIENTES
HOSPITAL DE PORTOVIEJO	DENGUE	14	10
		15	5
		16	3
	INFLUENZA "H1N1"	9	1
	IRAG	9	4
		10	4
		11	3
		12	5
		13	3
		14	1
HOSPITAL DE MANTA	IRAG	14	1
	DENGUE	15	1
TOTAL	41		

NECESIDADES INMEDIATAS

- Se gestionó con Elena Tamayo COE Portoviejo (fono 0939825605), la entrega de carpas y movilización para la brigada del Hospital San Francisco. a las 17h15 confirma la disponibilidad de carpas y movilización desde el aeropuerto de Manta hasta Pedernales a través de la compañía Esportan car, conductor Javier Pérez (fono. 0980666140). a las 18ho0 nos informa que se suspendió el vuelo y los médicos viajaran mañana. pendiente comunicar a la Sra. Elena Tamayo que llegaran el 28 de abril a las 7:45 para el tema de movilización a Pedernales.
- El hospital de Riobamba va a realizar una adquisición de insumos médicos el día viernes 28/04/2016 destinados al hospital de Chone para posterior distribución al Hospital del Día Jipijapa, pendiente monitorear este pedido.

RESPUESTA

MESA 3: INFRAESTRUCTURA Y REHABILITACION - MTOP

ANÁLISIS

Se han habilitado todos los accesos a las zonas de afectación, con maquinaria propia del MTOP y maquinaria de empresas contratistas, empresas y personas voluntarias. Esta información está en constante actualización de acuerdo a las afectaciones que se producen en la RVE.

RESPUESTA

Entre las acciones de la PPNN en esta Mesa Técnica se encuentra:

- Coordinación con los Jefes Provinciales de Tránsito para la designación del servicio policial para control del tránsito en las vías que conducen a las zonas afectadas priorizando

vehículos de asistencia o que transportan material de ayuda a la vez que se realiza un monitoreo del estado de las vías.

- Coordinación permanente con los Jefes provinciales de Tránsito para que se realicen operativos de control fin evitar hechos delictivos con los vehículos que trasportan ayuda a los diferentes sectores.
- Se emitieron disposiciones a las Jefaturas de Esmeraldas y Manabí fin se abstengan de realizar operativos de tránsito en las vías para que tengan fluidez vehicular debido a la emergencia.
- Se coordina el control policial y patrullaje permanente en todas las vías ante el eventual caso de que sea necesario realizar desvíos o conducir vehículos que transportan ayuda humanitaria por rutas alternas.

MESA 4: ATENCIÓN INTEGRAL - MIES

ANÁLISIS

Población registrada en albergues y refugios

Provincia	# Personas	# Familias
ESMERALDAS	10197	2497
MANABI	11746	2774
SANTO DOMINGO	194	51
SANTA ELENA	30	7
LOS RÍOS	232	63
IMBABURA	7	2
PICHINCHA	6	1
BOLIVAR	9	1
Total general	**22421**	**5396**

***La población se encuentra en una constante dinámica de movilización, los datos se encuentran en depuración.**
MTT4, del 28/04/2016 con corte a las 21h00

Con el fin de poder responder a la demanda, se ha acoplado 8 refugios que pasaron a grado de albergue:
Área nuevo Terminal Terrestre, Sector Villegas (canchas vía El Carmen), Planada o estadio de Canoa, UNASUM, Ex Aeropuerto de Portoviejo, Escuela 3 de Noviembre, Parque Sucre, Jama Central

De acuerdo a la información proporcionada por las FFAA y el MIES se muestra el detalle de Kits entregados con corte 27 de abril.

Kits entregados por FFAA			
Fecha	**Kits entregados**	**Familias atendidas**	**Personas atendidas**
21-abr	19687	19687	78748
22-abr	37594	37594	150376

23-abr	20155	20155	80620
24-abr	10020	10020	40080
25-abr	25197	25197	100788
26-abr	12708	12708	50832
27-abr	22738	22738	
TOTAL	**148099**	**148099**	**501444**

Kits entregados por MIES	
PROVINCIA/ CENTRO POBLADO	**KITS**
MANABÍ (Sin Manta)	50.820
MANTA	45.300
ESMERALDAS	2.374
TOTAL	**98.494**

TOTAL KITS ENTREGADOS DESDE EL 17 ABRIL AL 27 ABRIL	**246.593**

MTT4 MIES, CCFFAA, 28 Abril 2016

RESPUESTA

- **SENAGUA:** Se ha realizado las respectivas coordinaciones con el personal para que llegue agua segura tanto a los albergues como a los refugios.
- **MSP:** Nos informa que en cada refugio cuenta con dos equipos de Atención Integral de Salud EAIS
- **REGISTRO CIVIL:** Se encuentra realizando las actas de defunciones y posteriormente se realizarán brigadas para la obtención de cedulas de ciudadanía.
- **MTT8:** Petro Ecuador dispone de 2000 colchones para donar a albergues en la ciudad de Esmeraldas. Se coordinó transporte y envío.
- **MTT5:** Se trabajó en el protocolo para personas sin acompañamiento de algún familiar
- **SETEDIS:** Se encuentra en el COE Provincial y Nacional realizando seguimiento de personas con discapacidad. Se ha socializado mediante redes sociales, TV, radio etc. la estrategia comunicacional para dar a conocer las medidas de protección para personas con discapacidad en caso de sismos
- **MTT4, UNIVERSIDADES:** En coordinación con las Universidades Central y católica se movilizaron 15 psicólogos para que realicen intervención psicológica. Equipos de atención psicosocial realizan una evaluación psicológica en el territorio de Bahía Pedernales.
- **MTT4: CUERPO DE INGENIEROS:** Presentación de propuesta de campamentos permanentes con OIM.
- **PMA:** Propuesta de metodología para estimación de entrega de kits o tickets con Corporación la Favorita.
- **FUERZAS ARMADAS:** Coordinación de vuelos para funcionarios de instituciones de la MTT4.
- **Ministerio Coordinador de Seguridad:** Reunión con el propósito de coordinar acciones interinstitucionales que permitan contrastar información y contar con una base de datos georreferenciada, sobre las personas damnificadas que se encuentran ubicadas en los albergues.
- **Ministerio Coordinador de Seguridad**: Participación en la reunión convocada por el Ministerio Coordinador de Seguridad, con el propósito de definir acuerdos interinstitucionales para atender el compromiso presidencial: "Programación de albergues, presupuesto y soluciones definitivas".
- **COOPERACIÓN INTERNACIONAL: S**e estableció el grupo humanitario País donde se instauraron varias ONG OSG para poner a disponibilidad los insumos en cuatro ejes prioritarios: ALBERGUES, ALIMENTACIÓN, AGUA Y SANEAMIENTO Y PROTECCIÒN ESPECIAL. Se recibió 5000 kits de alimentos de PMA. Se recibió 70 carpas de ACNUR.

MESA 5: SEGURIDAD INTEGRAL DE LA POBLACION - MICS

ANÁLISIS

PERSONA MOVILIZADO - MICS			
Provincia Destino	**Cantón Destino**	**Institución**	**Cantidad**
ESMERALDAS	ESMERALDAS	FF.AA.	**421**
MANABÍ	MANABÍ		7919
GUAYAS	GUAYAS		1602
SANTA ELENA	SANTA ELENEA		7
SANTO DOMINGO	SANTO DOMINGO		9
	LOS RÍOS		7
OTRAS JURISDICCIONES	OTRAS JURISDICCIONES		4179
Subtotal			14144
Manabí	Portoviejo*	MJDHC	22
Esmeraldas	Esmeraldas*		10
Santo Domingo de los Tsáchilas	Santo Domingo*		4
Guayas	Guayaquil		4
Los Ríos	Quevedo		3
	Babahoyo		3
Imbabura	Ibarra		3
Carchi	Tulcán		1
Bolívar	Guaranda		2
Manabí	Bolívar - Calceta		20*
Subtotal			52
MANABI	BAHÍA	PPNN	139
	CALCETA		135
	CANOA		125
	JAMA		90
	MANTA		571
	PEDERNALES		1679
	PORTOVIEJO		1125
	CHONE		116
	ROCAFUERTE		50
ESMERALDAS	ESMERALDAS		659
LOS RIOS	QUEVEDO		227
Subtotal			4916
Fuerza Propia			3911
Total			8827
MANABI	PORTOVIEJO	ECU	92
ESMERALDAS	ESMERALDAS	ECU	**75**
MACHALA	MACHALA	ECU	**85**
GUAYAS	SAMBORONDON	ECU	106
PICHINCHA	QUITO	ECU	187
Subtotal			545
MANABI, ESMERALDAS	Fiscales	FGE	34
	Secretarios	FGE	11
	Médicos Legales y disectores	FGE	13
	Biólogos forenses	FGE	4

Subtotal	62
TOTAL	**23.630**

VEHÍCULOS MOVILIZADOS – MICS

INSTITUCION	NÚMERO DE VEHÍCULO
FF.AA.	944
PPNN	2420
MJDHC	21
ERPO DE BOMBEROS	25
ANT	1759
FGE	3
TOTAL RECURSO	5172
ECU (EQUIPOS DE COMUNICACIÓN)	30 HANDI

RESPUESTA

INSTITUCION	ACCIONES
MINISTERIO DEL INTERIOR	Resguardo policial en zonas afectadas es permanente para garantizar seguridad de comerciantes y ciudadanía.
	En coordinación con PN se siguen abriendo negocios en Pedernales
	Se inició la demolición de los 24 edificios con mayor riesgo en Pedernales, para lo cual se toman las medidas de seguridad pertinentes en coordinación con varias instituciones.
F.G.E.	La Fiscalía General del Estado realiza la coordinación y dirección de actividades de investigación y técnico jurídicas para la identificación de víctimas mortales, en apoyo con el Sistema Integrado de Investigación, capacidad de reacción ante cualquier delito.
	Se ha movilizado a 46 fiscales, 25 secretarios y 17 médico legistas
	Se reactivó la atención a la ciudadanía en todos los casos de delitos flagrantes. De allí que para la recepción de las denuncias y su judicialización, la Fiscalía General del Estado y las demás instituciones de ese sector habilitaron varios puntos de atención urgente en las ciudades afectadas por el terremoto del pasado 16 de abril.
	Se activó un sistema de reporte de personas desaparecidas, que se puede reportar de tres formas, esto es: mediante correo electrónico desaparecidosterremoto@fiscalia.gob.ec, al vínculo http://goo.gl/9oBlxd que se encuentra habilitado en la página web institucional www.fiscalia.gob.ec;y una tercera opción son las cuentas de Fiscalía en redes social. En Twitter, la cuenta es @FiscaliaEcuador y en Facebook es Fiscalia General del Estado. En estas pueden enviar la información con el 'hashtag' #desaparecidosTFiscalia, allí se encontrará un formulario virtual en el que deberán subir datos de las personas a las que se buscan.
FUERZAS ARMADAS	Remoción de escombros en todas las poblaciones afectadas.
	Preparación de kits de víveres para la población afectada.
MJDHC	Elaboración de normativa integral para el albergue
	Envío de raciones a la población de calceta
Agencia Nacional de Tránsito	878 vehículos con traslado de víveres, ropa, medicina, combustible y otros
	527 vehículos con traslado de personal de cruz roja, policía, ejercito, bomberos, voluntarios
	208 vehículos con galones de agua

MESA 6: PRODUCTIVIDAD Y MEDIOS DE VIDA - MCPEC

ANÁLISIS

Afectación Infraestructura Productiva					
PROVINCIA	CANTON	Sector	TIPO DE INFRAESTRUCTURA	DAÑO	
				Parcial	Total
MANABI	PORTOVIEJO	AGRÍCOLA	COLAPSO DE SILO DE LA UNA EN PORTOVIEJO		1
	PEDERNALES	PESCA	PAREDES CUARTEADAS EN LAS OFICINAS DEL VAP	1	
	PEDERNALES	PESCA	INSPECTORIA DE PESCA DE PEDERNALES DESTRUÍDA		1
	PEDERNALES	ACUICOLA	PÉRDIDA DE CUARTO FRIO DE EMPACADORA - MUROS ROTOS EN CAMARONERAS EN PEDERNALES	1	
		MERCADOS MINORISTAS	11 MERCADOS MINORISTAS CON DAÑO ESTRUCTURALES	11	
	BOLIVAR - CALCETA	AGRÍCOLA	CENTRO DE ACOPIO DE CACAO	1	
	CHONE	AGRÍCOLA	CENTRO DE ACOPIO	1	
	ROCAFUERTE	AGRÍCOLA	CENTRO DE ACOPIO DE MAÍZ	2	
	PAJAN	AGRÍCOLA	CENTRO DE ACOPIO DE MAÍZ	1	
	SANTA ANA	AGRÍCOLA	CENTRO DE ACOPIO	1	
GUAYAS	SANTA LUCIA	AGRÍCOLA	UNA BODEGA DE ARROZ - COLAPSÓ UNA PARED PILADORA DE LA UNOSCAL EN SANTA LUCÍA PAREDES CUARTEADAS	1	

FUENTE: INFORME MESA TÉCNICA 6: PRODUCTIVIDAD Y MEDIOS DE VIDA, 28.04.2016, 19h00

Afectación Sectorial					
Provincia	CANTÓN	Sector	Afectación (cultivos, especie)	Área de influencia	Área con afectación
MANABI	BOLIVAR	ACUICOLA	CAMARON		11,00
	COJIMIES		CAMARON		172,00
	PEDERNALES		CAMARON		5677,00
	SANTA ROSA		CAMARON		19,80
	SUCRE		CAMARON		1171,00
ESMERALDAS	ATACAMES		CAMARON		226,00
	MUISNE		CAMARON		5265,00
	ELOY ALFARO		CAMARON		40,00
	ESMERALDAS		CAMARON		73,00
				TOTAL AFECTACIÓN NACIONAL	12654,80

Provincia	CANTÓN	Sector	Afectación (cultivos, especie)	Área de influencia (TON)	Área con afectación (HA)
MANABI, ESMERALDAS		AGRÍCOLA	MAÍZ	250.000	
MANABI, ESMERALDAS			CACAO	27.000	
MANABI, ESMERALDAS			ARROZ	22.000	
MANABI, ESMERALDAS			CAFÉ	2.300	
MANABI, ESMERALDAS			PLATANO	60.000	
			TOTAL AFECTACIÓN NACIONAL	361.300	

Provincia	CANTÓN	Sector	Afectación (cultivos, especie)	Área de influencia (#)	Área con afectación (HA)
MANABI		AVÍCOLA	AVÍCOLAS	94	31
		PORCÍCOLAS	PORCÍCOLAS	161	39

FUENTE: INFORME MESA TÉCNICA 6: PRODUCTIVIDAD Y MEDIOS DE VIDA, 28.04.2016, 19H00

Afectaciones MIPRO						
Afectación Industrial						
Provincia	CANTÓN	Total % Afectación por tipo de Industria	CLASIFICACIÓN POR TIPO DE INDUSTRIA		TOTAL EMPRESAS AFECTADAS	
			INDUSTRIA Y ARTESANIA	COMERCIO	EMPRESAS SRI	COMERCIO SRI
MANABI	PORTOVIEJO	57%	5%	90%	92	2598,3
	CHONE	32%	2%	50%	9	374
	MANTA	51%	5%	80%	107	2690,4
	MONTECRISTI	23%	10%	40%	56	168,4
	JAMA	57%	NA	100%	-	47
	FLAVIO ALFARO	28%	NA	50%	-	44,5
	SUCRE	36%	2%	50%	3	182
	PEDERNALES	80%	NA	100%	-	417
ESMERALDAS	ESMERALDAS	3%	NA	5%	-	107
	MUISNE	44%	NA	50%	-	56
LOS RIOS	VINCES	8%	NA	10%	-	35,5
					267	**6.720**

FUENTE: INFORME MESA TÉCNICA 6: PRODUCTIVIDAD Y MEDIOS DE VIDA, 28.04.2016, 19h00

Afectaciones MDT							
Afectaciones de Servicios - Afectación en Atención a Ciudadano y en Infraestructura Servicio Público							
Infraestructura del Servicio Público	Provincia	Funcionamiento y Atención Servicio Público			Razones No Funcionamiento	Servidores Públicos Afectados	Servicios Afectados
		Habilitado	Inhabilitado	Parcialmente Habilitado			
92 oficinas afectadas en zona de emergencia	Zona de Emergencia Nacional	29%	47%	24%	a) Afectación evidente en infraestructura b) No se registra presencia de personal	1.252	a) Contacto y atención al ciudadano b) Asesoría en minería c) Asesoría a GAD d) Asesoría comercio exterior e) Servicios administración portuaria f) Servicios operativos de almacenamiento g) Servicios operativos de tránsito aéreo
	Manabí	4%	65%	31%		885	
	Esmeraldas	30%	30%	40%		79	
	Guayas	40%	20%	40%		259	
	Santa Elena	100%	0	0		15	
	Los Ríos	100%	0	0		1	
	Santo Domingo de los Tsáchilas	80%	20%	0		13	

FUENTE: INFORME MESA TÉCNICA 6: PRODUCTIVIDAD Y MEDIOS DE VIDA, 28.04.2016, 19h00

Afectaciones Exportaciones (MCE)

Potencial Afectación			
Provincia	**Principales Sectores Exportadores Afectados**		**Monto de Posible Afectación Exportaciones**
MANABI	40 %	Conservas de atún	USD 4 millones diarios
	20 %	Camarón	
	11 %	Café	
	10 %	Palma	
	13 %	Pescado y atún	
ESMERALDAS	34 %	Conservas	USD 100 mil diarios
	30 %	Camarón	
	15 %	Palma	
	5%	Cacao	

Afectación real por sector y provincia				
Provincia	**Sector**	**No. De Empresas**	**Funcionamiento**	
			SI	NO
MANABI	Cacao y Elaborados	2	1	1
ESMERALDAS	Cacao y Elaborados	1		1
MANABI	Alimentos Procesados	2		2
MANABI	Café y elaborados	2	2	
GUAYAS	Café y elaborados	1	1	
MANABÍ	Pesca	6		6
	TOTAL	**14**	**4**	**10**

FUENTE: INFORME MESA TÉCNICA 6: PRODUCTIVIDAD Y MEDIOS DE VIDA, 28.04.2016, 19h00

Transporte Terrestre	
Manabí	El presidente de la Unión de Cooperativas de Manabí se comprometió a establecer contacto con las distintas cooperativas de las provincias en caso de que se llegara a necesitar, no sin antes manifestar que la dirección provincial de transito siempre contó con el transporte de servicio comercial mixto.
	Están Activas CTM, Reales Tamarindos, Reina del Camino. En el transporte comercial están trabajando los taxis comerciales

FUENTE: INFORME MESA TÉCNICA 6: PRODUCTIVIDAD Y MEDIOS DE VIDA, 28.04.2016, 19h00

RESPUESTA

2. ACCIONES DE RESPUESTA			
MDT	Recopilar información de personas que hayan perdido sus empleos como consecuencia del sismo, en sector privado. En el sector público, debemos registrar servicios públicos suspendidos a partir de la catástrofe, y consecuentemente registro de funcionarios públicos que en este momento no están prestando servicios en entidades públicas.		
	Recuperación Inmediata: 1. Evaluando la disponibilidad de modalidad contractual temporal para poder implementar programas de recuperación como son: Programas de remoción de escombros y reconstrucción de infraestructura comunitaria. 2. Coordinar articulación de la modalidad contractual temporal con afiliación IESS.		
MAGAP	MAGAP a nivel nacional cuenta con 176 vehículos, 12 ambulancias, 500 técnicos, y 2 unidades móviles		
	MANABI	**ACCIONES**	**OBSERVACIÓN**
		CONTROL DE MERCADOS MINORISTAS	Cerrado en Pedernales, Bolívar y Jama
		CONTROL DE MERCADOS MAYORISTAS	Control en los mercados mayorista en Quito, Guayaquil, Portoviejo, Santo Domingo. Control de abastecimiento a los mercados de Manabí desde Mayorista de Ambato. Observación no se evidencia compradores de Pedernales y Canoa.
		VERIFICACIÓN DE NUEVOS LUGARES PARA EL COMERCIO	Competencia del Municipio. No se registran avances.
		MONITOREO A LOS SISTEMAS DE RIEGO	Carrizal Chone y San Ramón en Charapotó en evaluación
		AFECTACIÓN AVÍCOLAS	Dotación de alimentos
		AFECTACIÓN CAMARONERAS	En proceso de evaluación
MINTUR	MINTUR cuenta con 23 técnicos desplazados		
	MANABI	Con fecha 26 de abril de 2016 se desplegó a Manabí 23 técnicos para evaluación de todas las actividades turísticas afectadas. 04 de Mayo se tendrá resultados de esta evaluación.	
MTOP	MANABI	**ACCIONES**	**AVANCE**
		Vías: 1141 km se encuentran en Manabí, de manera general toda la red se ha visto afectada, entre los tramos y sub tramos que la comprenden, misma	1141 km se encuentran en Manabí, de manera general toda la red se ha visto afectada, entre los tramos y sub tramos que la comprenden, misma que fue habilitada en 24 horas

		que fue habilitada en 24 horas	
		Maquinaria: Se han registrado 225 máquinas, ,está laborando en la Red Vial Estatal, habilitando la red y la conectividad en toda la provincia.	Maquinaria: Se han registrado 225 máquinas, ,está laborando en la Red Vial Estatal, habilitando la red y la conectividad en toda la provincia.
MIPRO	MANABI	**ACTIVIDAD GENERADA**	
		Algunas solicitudes del sector empresarial (Fabril): - Exoneración de anticipo del Impuesto a la Renta que se paga en julio y septiembre. - Exoneración al impuesto a tierras rurales. - Exoneración a la contribución a la Superintendencia de Compañías. - Quitar impuesto salida de divisas al pago de seguro al exterior. - Sugieren que se permita a las empresas dar directamente un % del valor del IESS directo a los trabajadores para que accedan a crédito. Fuente: Concepción Ocampo, CZ4.	
MCE	MCE ha realizado acercamientos con algunas asociaciones y gremios para establecer una afectación real del aparato productivo de la costa. (Exportaciones). Apoyo en la movilización de contenedores para continuar con la exportación programada. Caso Real: Empacadora DUFFER - Bahía		
MCPEC	1. Se está preparando un plan de crédito, condonación intereses y deudas. 2. Fondos de reactivación e incentivos para re dinamizar economía en lugares afectados. 3. Coordinación de donaciones con el Sector Privado: 6 millones con corte al 18.04.2016		
MEER	MANABI-CNLEC	**ACTIVIDAD GENERADA**	**AVANCE**
		RESTABLECIMIENTO DEL SERVICIO	Jama: 52% Pedernales 60% Sucre 79%
MH	MANABI - ARCH	**ACTIVIDAD GENERADA**	**AVANCE**
		AGENCIAS DE DISTRIBUCIÓN	Todas los cantones de la provincia cuentan con centros de distribución.
INSTITUCIONES FINANCIERAS (BNF, CFN, PRIVADAS)	MANABI	**ACTIVIDAD GENERADA**	**AVANCE**
		ACTIVACIÓN DE LAS AGENCIAS DEL BNF	En funcionamiento 5 de13 Montecristi, Paján El Carmen, Jipijapa y Rocafuerte, en horario de 09h00 a 13h00
		ACTIVACIÓN DE AGENCIAS PUBLICAS Y PRIVADAS	No se cuenta con cajeros automáticos en Rocafuerte y Paján
			FUENTE: INFORME MESA TÉCNICA 6: PRODUCTIVIDAD Y MEDIOS DE VIDA, 28.04.2016, 19h00

MESA 7: EDUCACION, CULTURA, PATRIMONIO Y AMBIENTE - MINEDUC

ANÁLISIS

Afectación en las provincias de Manabí y Esmeraldas (Muisne)		
NIVEL DE AFECTACIÓN	**IE**	**% ESTUDIANTES**
Nivel 0 – Sin afectación	1618	67%
Nivel 1 – Daños leves	394	16%
Nivel 2 – Daños Medios	78	3%
Nivel 3 – Daños severos	88	4%
En evaluación	248	10%
TOTAL	**2.426**	100%

Afectación en Educación Superior					
TIPO	PROVINCIA	NIVEL DE AFECTACIÓN			Total
		Alto	Medio	Bajo	
Instituto técnico / tecnológico	Azuay	0	0	1	1
	Esmeraldas	0	1	1	2
	Guayas	0	0	6	6
	Manabí	0	0	4	4
	Santo Domingo De Los Tsáchilas	0	0	2	2
Universidad	Bolívar	0	1	0	1
	Esmeraldas	0	0	1	1
	Guayas	0	0	3	3
	Los Ríos	0	0	1	1
	Manabí	2	3	1	6
TOTAL		2	5	20	27

PATRIMONIO CULTURAL AFECTADO					
PROVINCIA	CATEGORIA	Alto	Medio	Bajo	TOTAL
Azuay	Inmueble	0	3	0	3
Bolívar	Inmueble	1	4	0	5
Cañar	Inmueble	0	0	2	2
Chimborazo	Arqueológico	0	1	0	1
	Inmueble	0	0	1	1
Cotopaxi	Arqueológico	0	1	0	1
	Inmueble	1	2	0	3
Esmeraldas	Archivos	1	0	0	1
	Biblioteca	0	0	1	1
	Museo	1	0	0	1
Guayas	Archivos	0	1	0	1
	Inmueble	1	8	13	22
	Museo	0	3	1	4
Imbabura	Archivos	0	0	1	1
	Inmueble	0	1	0	1
	Museo	0	0	1	1
Manabí	Archivos	2	1	0	3
	Arqueológico	1	1	0	2
	Biblioteca	3	0	0	3
	Inmueble	8	3	2	13
	Museo	2	1	0	3
Pichincha	Archivos	0	1	1	2
	Biblioteca	0	0	1	1
	Inmueble	1	2	2	5
TOTAL		22	33	26	81

DEPORTE					
PROVINCIA	CATEGORÍA	NIVEL DE AFECTACIÓN			TOTAL
		Alto	Medio	Bajo	
Esmeraldas	Estadio	0	1	0	1
Manabí	Coliseo	2	0	2	4
	Estadio		0	5	5
	Complejo	2	1	8	11
Santo Domingo de los Tsáchilas	Ciudad Deportiva	0	1	0	1
TOTAL		*4*	*3*	*15*	*22*

AMBIENTE				
PROVINCIA	CATEGORIA	NIVEL DE AFECTACIÓN		TOTAL
		Alto	Bajo	
Guayas	Área de Recreación	0	1	2
Manabí	Parque Nacional	0	1	1
	Refugio de Vida Silvestre	1	0	1
Napo	Reserva Ecológica	0	1	1
Pichincha	Refugio de Vida Silvestre	0	1	1
Santa Elena	Área de Producción de Fauna	0	1	1
TOTAL		**1**	**5**	**6**

RESPUESTA

MINEDUC:

- Ministro declaró inicio de actividades escolares en régimen costa, el 2 de mayo de 2016, excepto la provincia de Manabí y Esmeraldas (Muisne).
- En la provincia de Manabí y Esmeraldas (Muisne), desde el 2 de mayo se realizarán actividades recreativas, “Juntos Nos Levantamos”, las cuales se dividen en 3 etapas:
  - Etapa 1: Soporte emocional y actividades recreativas. (2 de mayo)
  - Etapa 2: Educación emocional. (de 2 a 4 semanas)
  - Etapa 3: Educación formal. (inicia 4 de julio)
- Apertura del proceso de sectorización para docentes afectados (aportando al bienestar psicológico y social de los docentes que trabajan en zonas afectadas), el 22 de abril se iniciará el registro de solicitudes para el proceso y dos semanas después, se publicarán los resultados.
- Coordinación con el MIES, SGR Y GAD´s Municipales, la apertura de Instituciones Educativas como albergues temporales.

MAE:

- Se dispone de 1.292 metros cúbicos de madera para utilizarse en construcción de infraestructura (albergues-refugios) y ataúdes.
- Se reapertura ingreso a áreas protegidas en la provincia de Guayas, El Oro y Santa Elena.
- Se coordina con Policía Nacional, el resguardo de los albergues de Chamanga del cantón de Muisne, debido al asalto suscitado en horas de la madrugada del 27 de abril de 2016, y hace 3 días en Muisne.
- Evaluación inicial de daños a las instituciones de educación superior y técnica.
- Suspensión de actividades académicas en 5 universidades, como medida de prevención y apoyo a la población afectada.
- Institutos Técnicos y Tecnológicos públicos, iniciarán actividades académicas el 23 de mayo, de acuerdo al cronograma establecido.
- Se conformó comisiones técnicas de trabajo entre Universidades y Escuelas Politécnicas, para trabajar en la provincias de Manabí y Esmeraldas, según los siguientes temas:
  - Salubridad e Higiene Pública
  - Análisis y Evaluación de Estructuras
  - Reconstrucción Urbana y Planificación Futura
  - Análisis de Riesgos Sísmicos
  - Alimentación y Nutrición

MESA 8: INFRAESTRUCTURA ESTRATÉGICA

ANÁLISIS

SECTOR ELECTRICIDAD

No registra datos para actualizar el informe, se mantienen los datos con corte al 27 de abril

SECTOR HIDROCARBUROS

- En el sector hidrocarburífero, el despacho de combustibles: Gasolina, Diésel y Gas de Uso Doméstico (GLP) a nivel nacional está garantizado.

MANABÍ

DESPACHO DE COMBUSTIBLES LÍQUIDOS

- Abastecimiento normal y reserva suficiente de gasolina extra, súper, diésel Premium y diésel 2 para la provincia de Manabí, en los terminales Santo Domingo y Barbasquillo.
- **En Manabí** 92 de las 97 estaciones de servicio trabajan con normalidad.
  En Pedernales, de 3 estaciones, 2 están funcionando con normalidad y disponen de combustible suficiente de diésel y gasolina.
  En Manta, 10 de las 14 estaciones de servicio están operando con total normalidad.
  En Portoviejo, todas las 23 estaciones de servicio están operando.

- **GAS LICUADO DE PETRÓLEO (GLP)**

- Al 28 de abril, el cantón Pedernales recibe la distribución directa de 180 cilindros de GPL. Así también Jama, El Matal, Canoa y San Vicente reciben 504 cilindros.

- El 27 de abril de 2016, se despachó un vehículo desde Santo Domingo, uno a Montecristi, (204 cilindros), otro en la ruta El Carmen Pedernales (190 cilindros), el tercero exclusivo para Pedernales (170 cilindros) y el cuarto para Cojimíes (200 cilindros), a la ciudad de Manta 378 cilindros, 107 cilindros para San Jacinto y 504 cilindros hacia Bahía de Caráquez y San Vicente, donados por la Fundación FUEL RELIEF FUND.

- La Distribución en cilindros es normal. Existe en reserva suficiente para envasado y distribución.
- 89 de los 97 depósitos de venta al público operan con normalidad; los ocho restantes no se encuentran operativos, de los cuales tres pertenecen a Pedernales, uno a Manta, tres a Portoviejo y uno a Sucre.
- ARCH reporta que no existe acaparamiento y especulación de producto.
- Las comercializadoras privadas: **Duragas, Congas, ENI Ecuador, Esain, Gas Guayas** y **Ecogas** distribuyen con normalidad.

ESMERALDAS

- El abastecimiento y distribución de todos los combustibles en Esmeraldas, se efectúa con normalidad.
- **EP PETROECUADOR,** a través de su centro de distribución Gasito, del cantón Esmeraldas, vende con normalidad los cilindros domésticos e industriales en todas sus rutas.
- La Distribuidora Gasito distribuye con normalidad el cilindro de gas a USD 1,60 en depósito y USD 2 a domicilio.

REFINERÍAS

- La Refinería de Esmeraldas opera con normalidad con una capacidad de carga del 100%; la Refinería de la Libertad opera al 69% (por disposiciones internas de producción) y la de Sushufindi opera al 100%.

RED DE OLEODUCTOS, POLIDUCTOS, GASODUCTOS Y TERMINALES

- La red de oleoductos, poliductos y gasoductos están operando con normalidad y los terminales de almacenamiento y abastecimiento de combustibles y GLP de igual manera, garantizando el abastecimiento en todo el país.

SECTOR TELECOMUNICACIONES

MANABÍ 95%

- La operatividad del servicio móvil avanzado (voz, texto, datos) es de 95%. Los operadores están movilizando cuadrillas de **600 técnicos** y generadores a la zona de afectación a fin de reestablecer el servicio en su totalidad. Debido a que el servicio eléctrico se encuentra en proceso de normalización y las radio bases requieren de este suministro los porcentajes pueden variar.

PORCENTAJE DE SERVICIO DE TELEFONÍA MÓVIL POR CANTÓN:

- Junín, Paján, Pichincha, Tarqui, Manga del Cura, Puerto López, El Carmen, San Vicente, Jama, San Isidro, 24 de mayo, Jipijapa, Tosagua, Santa Ana, Flavio Alfaro, Montecristi , Olmedo 100%, Chone 98%, Sucre 93%, Pedernales 91%, Manta y Portoviejo 90%, Jaramijó 85%, Bolívar 83%, Rocafuerte 71%.

ESTACIONES DE TELEFONÍA MÓVIL CON SERVICIO EN MANABÍ 95%
Movistar: 97%, CNT: 97%, Claro: 91%

En las últimas 24 horas se incrementó el número de Radiobases operativas de las tres operadoras de 640 a 654, alcanzando un total de 95% de restitución del servicio.

- Los 3 operadores tienen SMS gratuitos. Movistar y CNT son ilimitados a nivel nacional. Claro son gratuitos hasta 1000 mensajes para las zonas afectadas.

- **CNT:**
  - CNT en el cantón Jama instaló estación móvil operativa con un rango estimado de cobertura de 3 a 5 km.
  - Se activó, a todos los usuarios de CNT móvil prepago, el servicio de WhatsApp, de forma gratuita en la zona de afectación.
  - Se procedió con la optimización del servicio pasa saldo, por el que los clientes pueden transferir minutos a sus seres queridos que se encuentran en las zonas de emergencia. Este servicio se activa enviando un SMS al 222 con el número del beneficiado y monto a transferir.
  - Se implementaron tres estaciones de internet WIFI gratuito, en la zona del Parque Central de Pedernales.

- **Movistar**:
  - Telefónica España habilitó a los usuarios de ese país un bono de 120 minutos gratuitos para llamadas a Ecuador.

- **Tiene 2 radiobases móviles:** 1 en Portoviejo, (operativa), y otra en Pedernales (en proceso de instalación).
- **Entregó 83 teléfonos satelitales**

➢ **Claro**:

Instaló **cuatro puntos de servicio emergente (PSE) en Manabí**, uno en Manta ubicado en el Manta Shopping, y el otro en Portoviejo ubicado en el Paseo Shopping Portoviejo. Se brinda servicio de recarga de batería, voz, red vía satélite, cambio y recambio de Chip y suministro de agua.

RESPUESTA

Sector eléctrico: Se reforzaron los grupos de mantenimiento en Manta, Portoviejo, Bahía de Caráquez, Pedernales, Jama, Calceta y Tosagua, para fortalecer los trabajos de bajo voltaje y dar atención con el servicio domiciliario a usuarios que han decidido retornar a sus viviendas que no han sufrido mayor afectación.

Sector de Hidrocarburos: ha dispuesto todas las acciones necesarias para garantizar el abastecimiento y provisión de combustible a todos los vehículos pertenecientes al Estado, Fuerzas Armadas, Policía Nacional, Secretaria de Gestión de Riesgos, Bomberos, Organismos de Socorro y/o Ayuda Humanitaria Internacional, vehículos del Sistema de Salud, Sistema Integrado de Seguridad ECU911; y, maquinaria y/o cualquier tipo de vehículos privados requeridos por los organismos mencionados, con el objeto de coordinar las acciones necesarias para mitigar los daños causados por los movimientos telúricos en las provincias de Esmeraldas, Manabí, Santa Elena, Santo Domingo de los Tsáchilas, los Ríos y Guayas, que se encuentran en Estado de Excepción.

MESA 9: GESTIÓN DE DESECHOS

RESPUESTA

LISTADO DE ESCOMBRERAS EN LA PROVINCIA DE MANABÍ					
CANTÓN	**UBICACIÓN**	**DISTANCIA DE LA POBLACIÓN**	**CAPACIDAD**	**ESTADO**	**VOLUMEN A DISPONERSE**
Portoviejo	Vía a Portoviejo- Manta, sector La Solita	1,5 Kmn	150.000	OPERATIVA	450.000
	MTOP Picoaza	3,5 Km	150.000	COMPLEMENTARIA	
Manta	Vía a San Mateo	3 Km	150.000 m3 hasta 300.000m3	OPERATIVA	
Pedernales 184.000 (Miduvi)	Vía a Pedernales-Jama	5 Km	100.000 m3	OPERATIVA	
	Vía a La Concordia	Pendiente	80.000 m3	NO OPERATIVAS	
	Vía a Cojimíes	Pendiente	80.000 m3	NO OPERATIVAS	
Chone	en actual botadero			OPERATIVA	Se está disponiendo en terrenos valdíos de ciudadelas 30 de marzo, ciudadela esmeraldas, vía a la parroquia boyaca
Jama	Sector Río Antiguo Tamarindos		500000	OPERATIVA	
	rio antiguo Sector Filomena				
Rocafuerte	Y de Rocafuerte, sector Crucita.		80000	OPERATIVA	
Montecristi	Al costado del cementerio de Montecristi (terreno municipal)	1Km	700000	OPERATIVA	
San Vicente	Botadero Municipal			OPERATIVA	poco material generado y totalmente desalojado

DISTRIBUCIÓN DE TEXTO UNIFICADO DE LEGISLACIÓN DEL MEDIO AMBIENTE (TULAS)	
CANTONES	**NÚMEROS TULAS ENTREGADAS**
PEDERNALES	2 ALBERGUE EN EL COLEGIO TÉCNICO
	1 COE
	1 CUERPO DE INGENIEROS
	4 ALBERGUE VILLEGAS
	2 EN EL NUEVO TERMINAL
	2 COLEGIO 31 DE MARZO
	3 ALBERGUES DE LA CRUZ ROJA
TOTAL	**15**
CANOA	5 REFUGIO DE LAS INSTALACIONES DE GESTIÓN DE LA POLÍTICA
TOTAL	**5**
JAMA	1 JAMA CENTRAL
	3 MATAL
	2 CARPA PILSENER
	2 SAN JUAN
TOTAL	**8**

MANEJO DE DESECHOS COMUNES

- Entrega de 3 contenedores de 3,9m3 para la recolección de botellas PET en Muisne, Pedernales y el último sitio por definir. Colocación de contenedores en lugares de mayor afluencia como estaciones de servicio, y capacitación respecto a campaña de recolección de botellas plásticas.

DESECHOS SANITARIOS

- Se elaboró un cronograma indicando las fechas de operación de cada empresa gestora o mancomunidad, el apoyo brindado será hasta el 31 de mayo, conforme se menciona en el documento adjunto (ver ANEXO 3). MSP entrega a MAE y AME, matriz con todas las unidades de salud (msp, solca, ffaa, policía nacional y otras) que se encuentran funcionando en la zona para la elaboración del mapa de recolección de desechos infecciosos, (Anexo 1).
- Se realizó la recolección de los desechos sanitarios desde Pedernales hasta San Vicente, recolectándose un total de 8kg, debido a que se reporta que se encuentran entregando los desechos sanitarios a los GAD´s municipales. Los desechos sanitarios recolectados se almacenaron en el vehículo con refrigeración proporcionado por el gestor. Centros de Salud atendidos: Cojimíes 1, Pedernales 8, Jama 1.
- Se continúa recolectando los desechos sanitarios desde Bahía de Caráquez hasta llegar a Tosagua.
- Se propone coordinar con AME, MSP y MAE, para establecer sitios de almacenamiento temporal por cantón, para recolección de desechos infecciosos por parte del gestor.
- Se plantea apertura de celdas diferenciadas para la disposición final de desechos sanitarios, en lugares que cuenten con viabilidad técnica aprobada.
- Desarrollo de aplicativo para celulares Smartphone, con el fin de recolectar información sobre gestión de desechos sanitarios.

DESECHOS PELIGROSOS

- Se encuentra en coordinación con CNEL Santo Domingo, para el retiro de transformadores de Jama hacia Santo Domingo. De igual manera, CNEL Manabí se encuentra transportando los transformadores a la bodega certificada.
- Se realiza la ubicación y verificación de 4 sitios adicionales para la conformación de escombreras con los escombros producto del desastre natural para todas las poblaciones afectadas.

ESCOMBROS

- Se espera resultados de la reunión que se mantiene entre Autoridades de MTOP y MAE, para definición de escombreras definitivas.

ATMÓSFERA EXPLOSIVA

- Con PETROECUADOR EP se gestionó el envío oportuno de 2 explosímetros para realizar la medición de atmósferas inflamables en una vivienda desplomada que funcionaba como centro de acopio de cilindros de GLP en Pedernales, a la vez se realizó el desalojo adecuado de estos cilindros a una zona segura.

MESA 11: VOLUNTARIADOS - SNGP

ANÁLISIS

Objetivo: Articular los esfuerzos de las diversas expresiones de voluntariado a nivel nacional con la finalidad de procesar adecuadamente el apoyo civil en la gestión de desastres en el marco del estado de excepción.

A continuación se reporta la información de la Mesa Nacional de Voluntariado, de manera acumulativa entre el domingo 17 y el miércoles 27 de abril de 2016, y actualizada a las 13H00.

OFERTA, DEMANDA, Y MOVILIZACIÓN DE VOLUNTARIADO				
N° de voluntarios registrados	**N° de requerimientos institucionales**	**N° voluntarios requeridos por instituciones a la SNGP**	**N° de voluntarios activados por otras instituciones**	**N° Total de voluntarios activados**
36.573 (SNGP MESA No. 11) 13.157 (SENECYT) 3.823 (MSP) 312 (ECU911) **53.865 Total**	139	7.884	1.136 (MSP) 917 (MEDUCACIÓN) 1.706 (SENESCYT) 440 (MIDUVI) 880 (MDT) **5.079 Total**	6.426 (SNGP) 5.079 (Otras Inst.) **11.505 Total**

VOLUNTARIOS REQUERIDOS POR INSTITUCIÓN			
INSTITUCIÓN	**PUNTO DE ACCIÓN**	**ACTIVIDADES REALIZADAS**	**VOLUNTARIOS REQUERIDOS**
CUT	Quito	Estibadores de cargas	4
Consejo de Participación Ciudadana	Jama / Bahía / Calceta / Canoa / Quito	Estibadores de cargas	55
ECU 911	Quito	Para Call Center (de 40 a 45 años psicólogos, administradores y disponibilidad tiempo completo)	30
Fuerzas Armadas	Manta / Portoviejo /Quito / Pifo	Carga y descarga de donaciones y armar kits	2872
MIDUVI	Manta / Esmeraldas	Especialistas de demolición y maquinaria	40
MIES	Manta / Portoviejo / Pedernales / Esmeraldas / Tababela / Machachi / Tambillo / Quito / Tababela	Carga y descarga de donaciones y armar kits	3379
Ministerio Coordinador de Seguridad	Manta / Tababela	Estibadores de cargas	300
Ministerio de Educación	Manta / Portoviejo / Pedernales / San Vicente / Calceta / Jama / Bahía de Caraquez / Esmeraldas / Muisne / San Lorenzo / Guayaquil / San Borondon/ Santa Elena / Babahoyo / Santo Domingo / Eloy Alfaro / Quininde / Chone / Pedernales / Canoa / Quito	Ing. Civiles, arquitectos, técnicos de Evaluación, ing. Estructurales, carga y descarga, armar kits	686
Ministerio de Turismo	Manta / Canoa / Pedernales	Ing. Civiles estructurales	68
SNGP	Quito	Recaudación de provisiones, armar kits, carga	450
TOTALES			**7.884**

MTT 11, con corte del 207/04/2016 a las 20h00