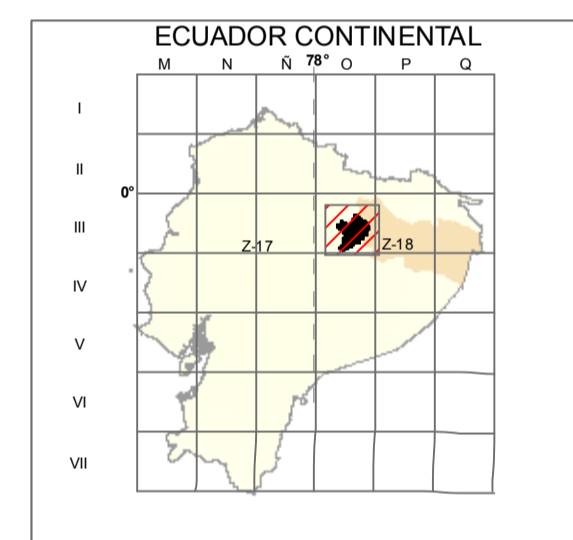
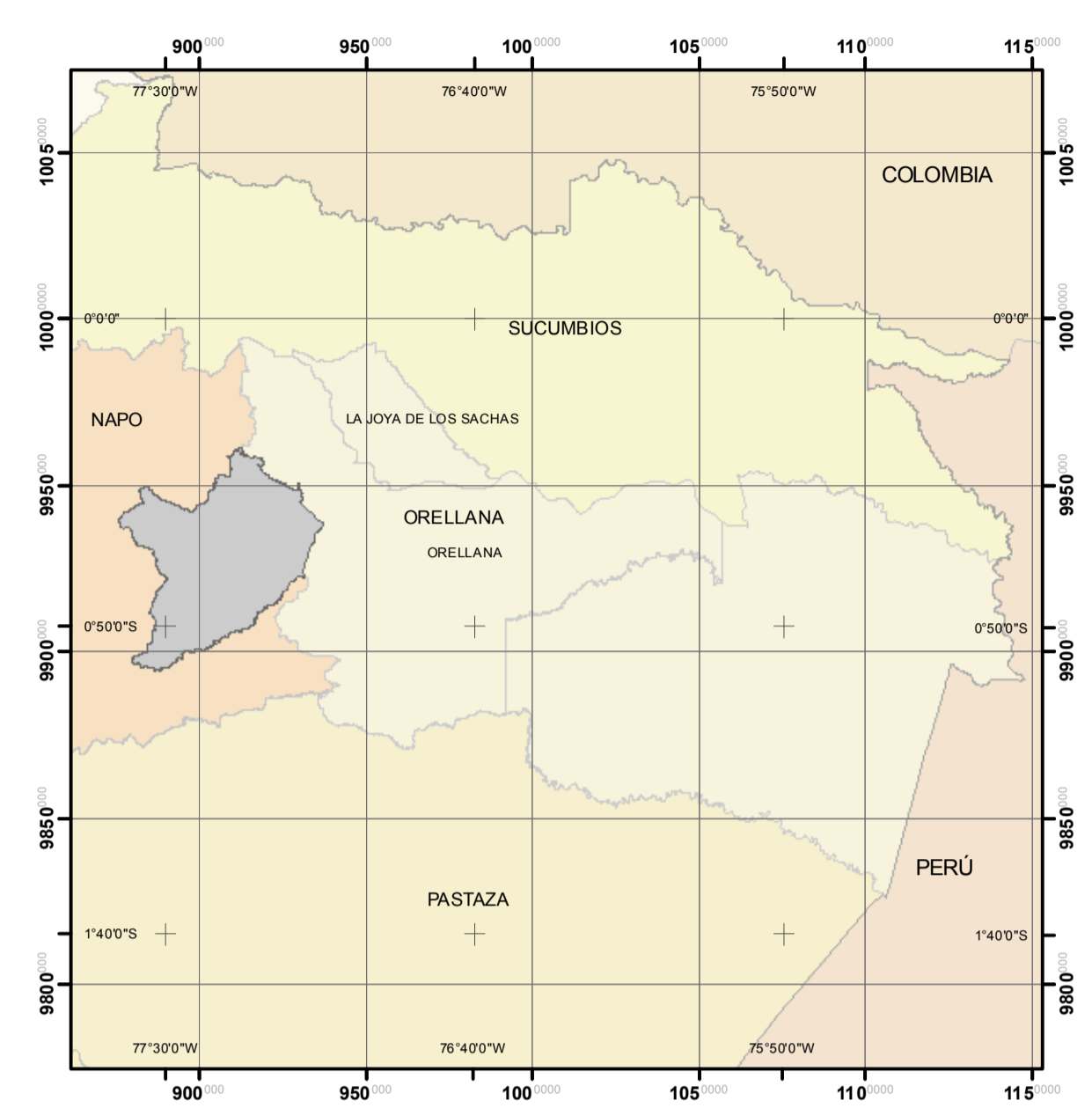


UBICACIÓN DEL CANTÓN LA JOYA DE LOS SACHAS EN LA PROVINCIA DE ORELLANA



SIMBOLOGÍA

● POBLADOS	■ SIN AMENAZA
— VÍAS	■ BAJA
~ RÍOS	■ MEDIA
	■ ALTA
	■ MUY ALTA

- FACTORES CONSIDERADOS:**
- DENSIDAD DE FLUJO - PENDIENTE
 - INDICE DE SATURACIÓN
 - HIDROGEOLOGÍA
 - ISOYETAS
 - USOS DEL SUELO

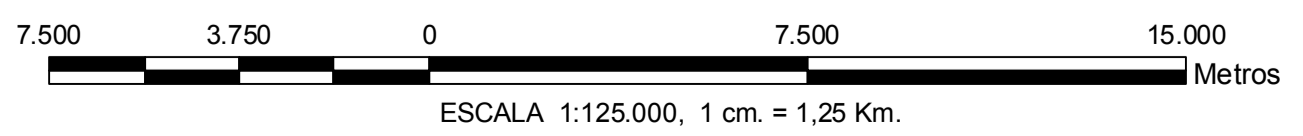
- FUENTE:**
- IGM
 - MAE
 - SENAGUA
 - INEC
 - SIISE
 - SIGOB
 - CIIFEN
 - MAGAP
 - SENPLADES
 - MSP
 - MINISTERIO DE EDUCACIÓN
 - SECRETARÍA GENERAL DE LA ADMINISTRACIÓN PÚBLICA



**MAPA PRELIMINAR DE ZONAS PROPENSAS A INUNDACIONES
PROVINCIA: ORELLANA CANTÓN: LORETO**

PROYECTO DE FORTALECIMIENTO DE CAPACIDADES INSTITUCIONALES PÚBLICAS Y COMUNITARIAS PARA LA GESTIÓN DE RIESGOS

SUBSECRETARÍA DE CONSTRUCCIÓN SOCIAL	ELABORADO POR: UNIDAD PROVINCIAL DE GESTIÓN DE RIESGOS DE GUAYAS	REVISADO POR: DEPARTAMENTO TÉCNICO SNGR	FECHA: ABRIL 2011	MAPA #: 22-04
--------------------------------------	--	---	-------------------	---------------



CURVAS DE NIVEL
CURVAS DE NIVEL CON INTERVALOS DE 40 METROS
DATO VERTICAL: NIVEL MEDIO DEL MAR

PROYECCIÓN TRANSVERSA DE MERCATOR
DATO HORIZONTAL: WORLD GEODESIC SYSTEM DEL AÑO 1984 (WGS-84)

LAS LÍNEAS NEGRAS NUMERADAS INDICAN LA CUADRÍCULA TRANSVERSA DE MERCATOR A 15.000 METROS, ZONA 17 SUR, ESFEROIDE WGS-84.