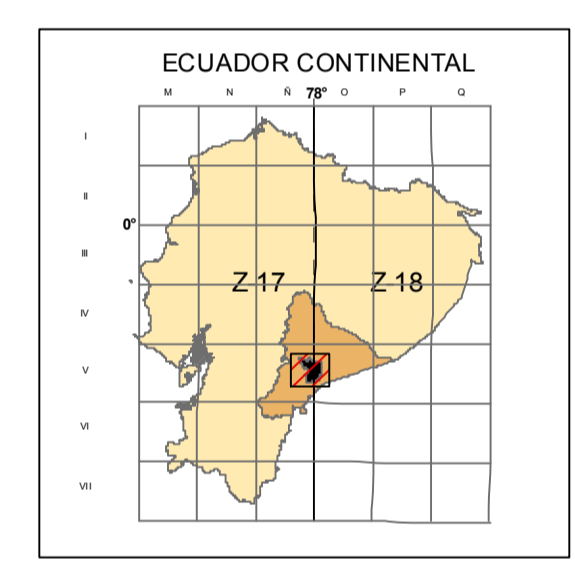
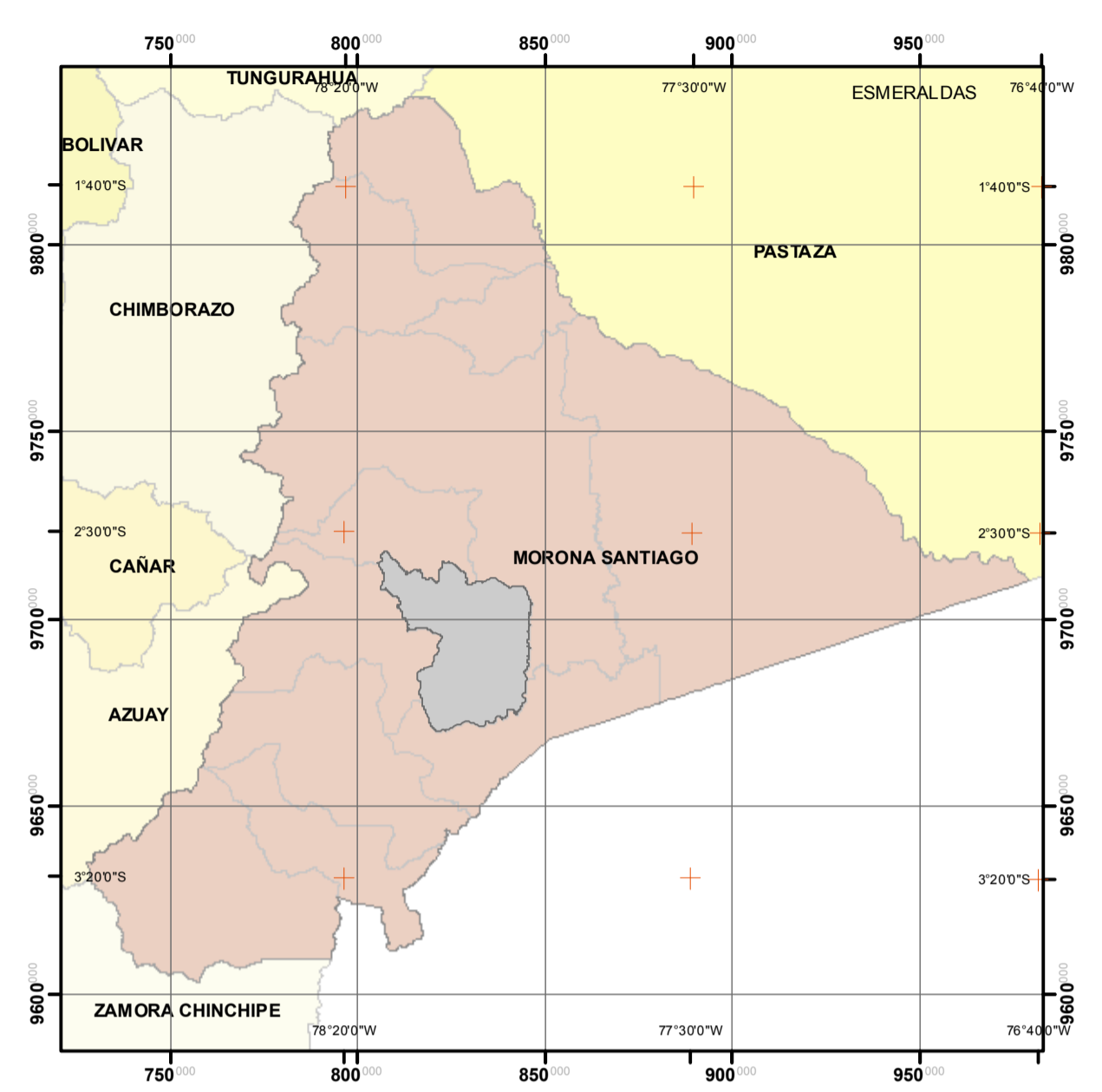


UBICACIÓN DEL CANTÓN LOGROÑO



SIMBOLOGÍA

• Poblados	AMENAZA
— VÍAS	Sin Amenaza
~ RÍOS	Baja
	Media
	Alta
	Muy Alta

- FACTORES CONSIDERADOS:**
- DENSIDAD DE FLUJO - PENDIENTE
 - ÍNDICE DE SATURACIÓN
 - HIDROGEOLOGÍA
 - ISOYETAS
 - USOS DEL SUELO

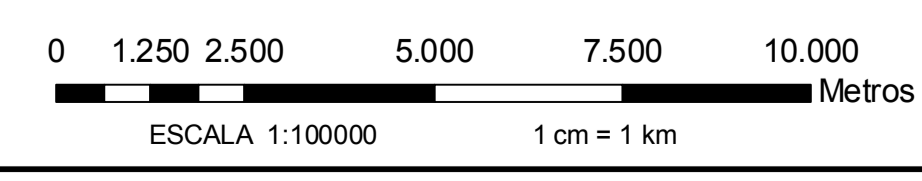
- FUENTES**
- IGM
 - MAE
 - SENAGUA
 - INEC
 - SIISE
 - SIGOB
 - CIIFEN
 - MAGAP
 - SENPLADES
 - MSP
 - MINISTERIO DE EDUCACIÓN
 - SECRETARÍA GENERAL DE LA ADMINISTRACIÓN PÚBLICA



**MAPA PRELIMINAR DE ZONAS PROPENSAS A INUNDACIONES
PROVINCIA: MORONA SANTIAGO CANTÓN: LOGROÑO**

PROYECTO DE FORTALECIMIENTO DE CAPACIDADES INSTITUCIONALES PÚBLICAS Y COMUNITARIAS PARA LA GESTIÓN DE RIESGOS

SUBSECRETARÍA DE CONSTRUCCIÓN SOCIAL	ELABORADO POR UNIDAD PROVINCIAL DE GESTIÓN DE RIESGOS DE EL ORO	REVISADO POR DEPARTAMENTO TÉCNICO SNGR	FECHA MAYO 2011	MAPA # INEC 14 - 10
---	---	--	---------------------------	-------------------------------



CURVAS DE NIVEL
CURVAS DE NIVEL CON INTERVALOS DE 40 METROS
DATO VERTICAL: NIVEL MEDIO DEL MAR

PROYECCIÓN TRANSVERSA DE MERCATOR
DATO HORIZONTAL: WORLD GEODESIC SYSTEM DEL AÑO 1984 (WGS-84)

LAS LÍNEAS NEGRAS NUMERADAS INDICAN LA CUADRÍCULA TRANSVERSA DE MERCATOR A 10.000 METROS, ZONA 17 SUR, ESFEROIDE WGS-84.