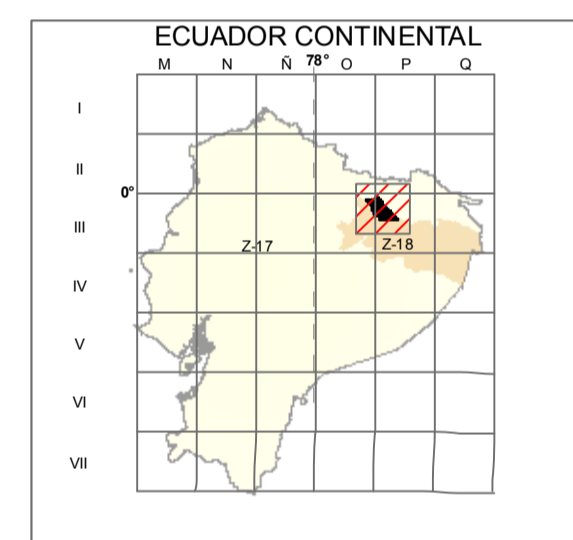
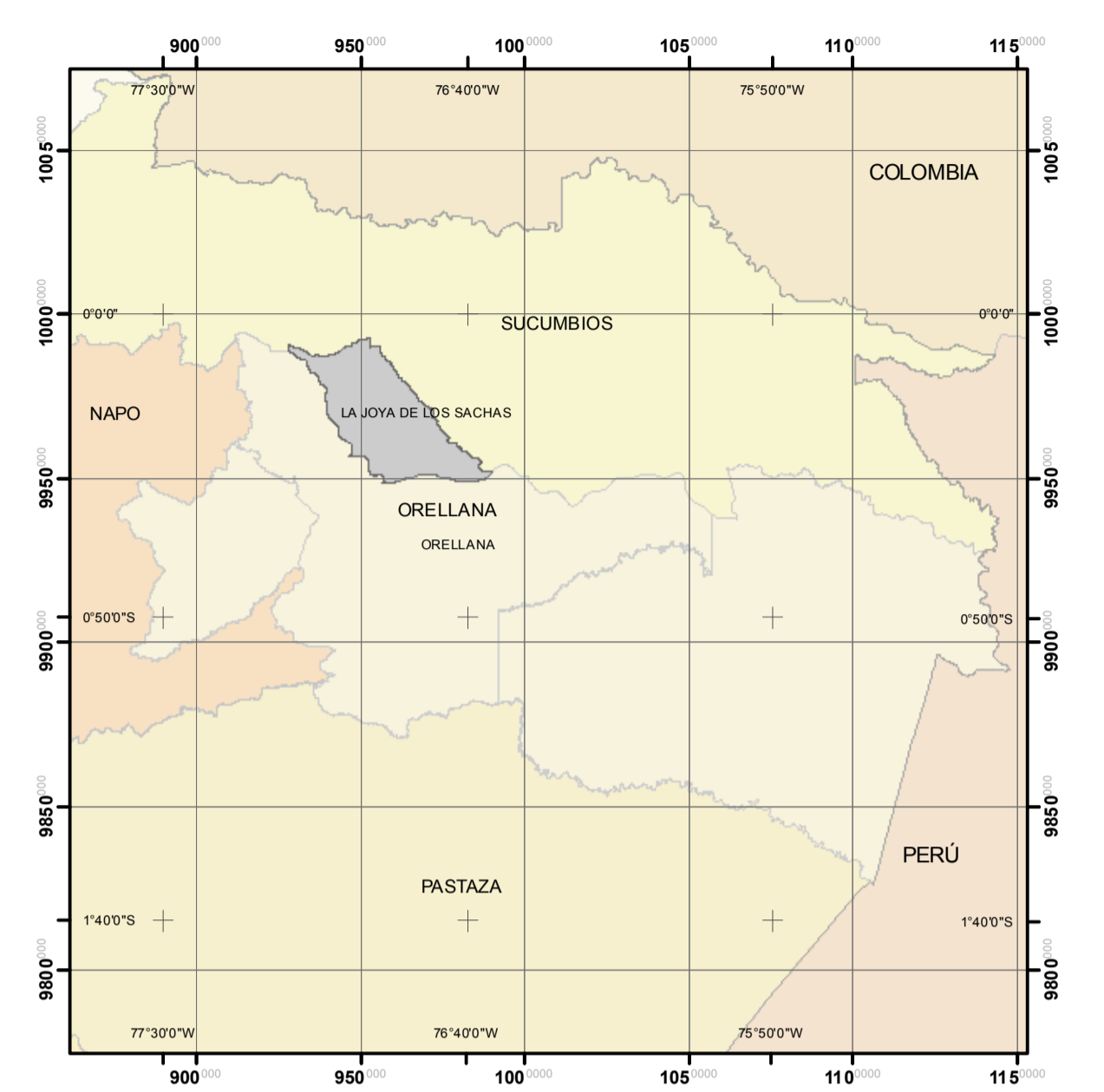


**UBICACIÓN DEL CANTÓN LA JOYA DE LOS SACHAS EN LA PROVINCIA DE ORELLANA**



**SIMBOLOGÍA**

● POBLADOS	■ SIN AMENAZA
— VÍAS	■ BAJA
— RÍOS	■ MEDIA
	■ ALTA
	■ MUY ALTA

- FACTORES CONSIDERADOS:**
- DENSIDAD DE FLUJO - PENDIENTE
  - ÍNDICE DE SATURACIÓN
  - HIDROGEOLOGÍA
  - ISOYETAS
  - USOS DEL SUELO

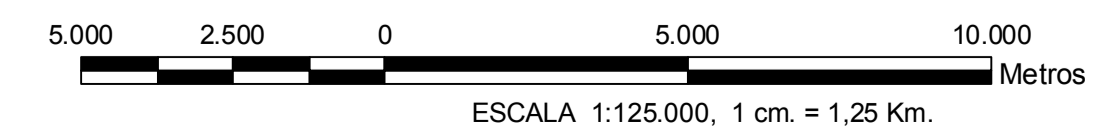
- FUENTE:**
- IGM
  - MAE
  - SENAGUA
  - INEC
  - SIISE
  - SIGOB
  - CIIFEN
  - MAGAP
  - SENPLADES
  - MSP
  - MINISTERIO DE EDUCACIÓN
  - SECRETARÍA GENERAL DE LA ADMINISTRACIÓN PÚBLICA



**MAPA PRELIMINAR DE ZONAS PROPENSAS A EINHUNDACIÓN  
PROVINCIA: ORELLANA CANTÓN: LA JOYA DE LOS SACHAS**

PROYECTO DE FORTALECIMIENTO DE CAPACIDADES INSTITUCIONALES PÚBLICAS Y COMUNITARIAS PARA LA GESTIÓN DE RIESGOS

SUBSECRETARÍA DE CONSTRUCCIÓN SOCIAL	ELABORADO POR: UNIDAD PROVINCIAL DE GESTIÓN DE RIESGOS DE GUAYAS	REVISADO POR: DEPARTAMENTO TÉCNICO SNGR	FECHA: ABRIL 2011	MAPA #: 22-03
--------------------------------------	--	---	-------------------	---------------



**CURVAS DE NIVEL**  
CURVAS DE NIVEL CON INTERVALOS DE 40 METROS  
DATO VERTICAL: NIVEL MEDIO DEL MAR

**PROYECCIÓN TRANSVERSA DE MERCATOR**  
DATO HORIZONTAL: WORLD GEODESIC SYSTEM DEL AÑO 1984 (WGS-84)

LAS LÍNEAS NEGRAS NUMERADAS INDICAN LA CUADRÍCULA TRANSVERSA DE MERCATOR A 10.000 METROS, ZONA 17 SUR, ESFEROIDE WGS-84.