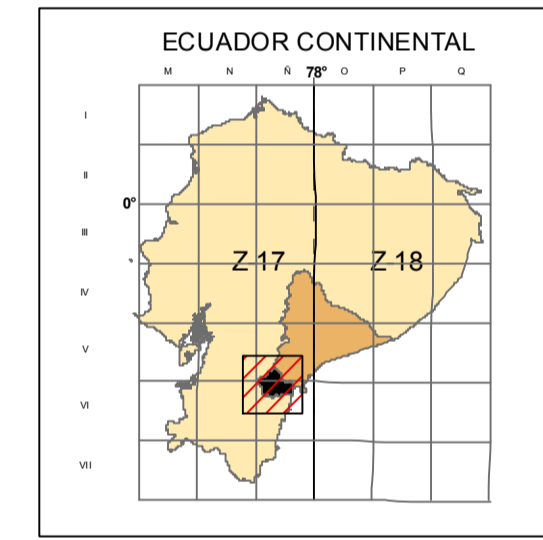
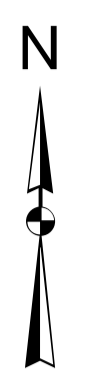
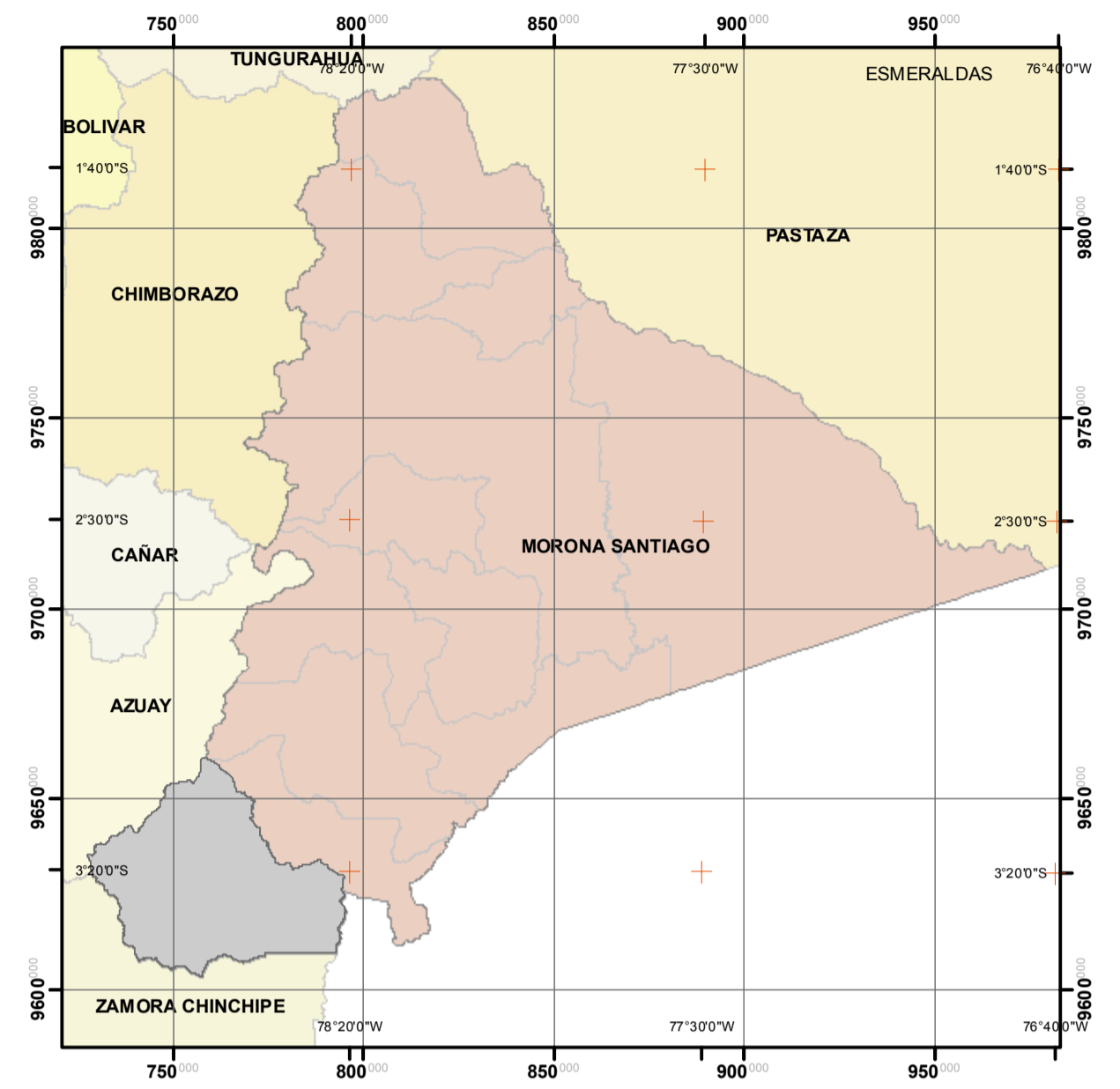


UBICACIÓN DEL CANTÓN GUALAQUIZA EN LA PROVINCIA DE MORONA SANTIAGO



SIMBOLOGÍA

• Poblados	AMENAZA
— VÍAS	Sin Amenaza
~ RÍOS	Baja
	Media
	Alta
	Muy Alta

- FACTORES CONSIDERADOS:**
- DENSIDAD DE FLUJO - PENDIENTE
 - ÍNDICE DE SATURACIÓN
 - HIDROGEOLOGÍA
 - ISOYETAS
 - USOS DEL SUELO

- FUENTES**
- IGM
 - MAE
 - SENAGUA
 - INEC
 - SIISE
 - SIGOB
 - CIIFEN
 - MAGAP
 - SENPLADES
 - MSP
 - MINISTERIO DE EDUCACIÓN
 - SECRETARÍA GENERAL DE LA ADMINISTRACIÓN PÚBLICA



MAPA PRELIMINAR DE ZONAS PROPENSAS A INUNDACIONES
PROVINCIA: MORONA SANTIAGO CANTÓN: HUAMBOYA

PROYECTO DE FORTALECIMIENTO DE CAPACIDADES INSTITUCIONALES PÚBLICAS Y COMUNITARIAS PARA LA GESTIÓN DE RIESGOS

SUBSECRETARÍA DE CONSTRUCCIÓN SOCIAL	ELABORADO POR UNIDAD PROVINCIAL DE GESTIÓN DE RIESGOS DE EL CRO	REVISADO POR DEPARTAMENTO TÉCNICO SNGR	FECHA MAYO 2011	MAPA # INEC 14 - 07
---	--	---	------------------------	----------------------------

ESCALA 1:150000 1 cm = 1,5 km

CURVAS DE NIVEL
 CURVAS DE NIVEL CON INTERVALOS DE 40 METROS
 DATO VERTICAL: NIVEL MEDIO DEL MAR

PROYECCIÓN TRANSVERSA DE MERCATOR
 DATO HORIZONTAL: WORLD GEODESIC SYSTEM DEL AÑO 1984 (WGS-84)

LAS LÍNEAS NEGRAS NUMERADAS INDICAN LA CUADRÍCULA TRANSVERSA DE MERCATOR A 10.000 METROS, ZONA 17 SUR, ESFEROIDE WGS-84.