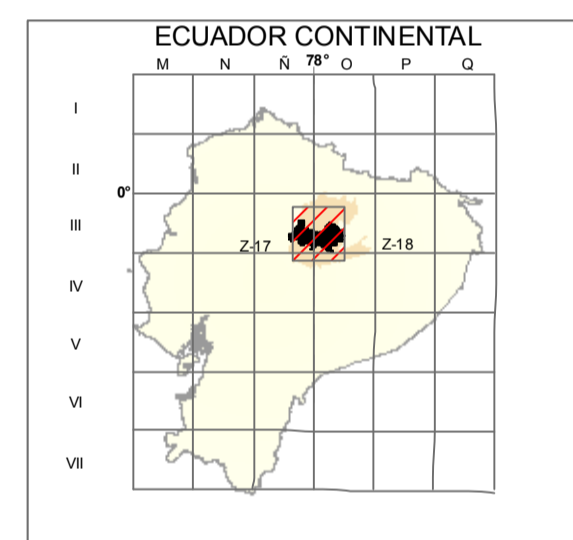
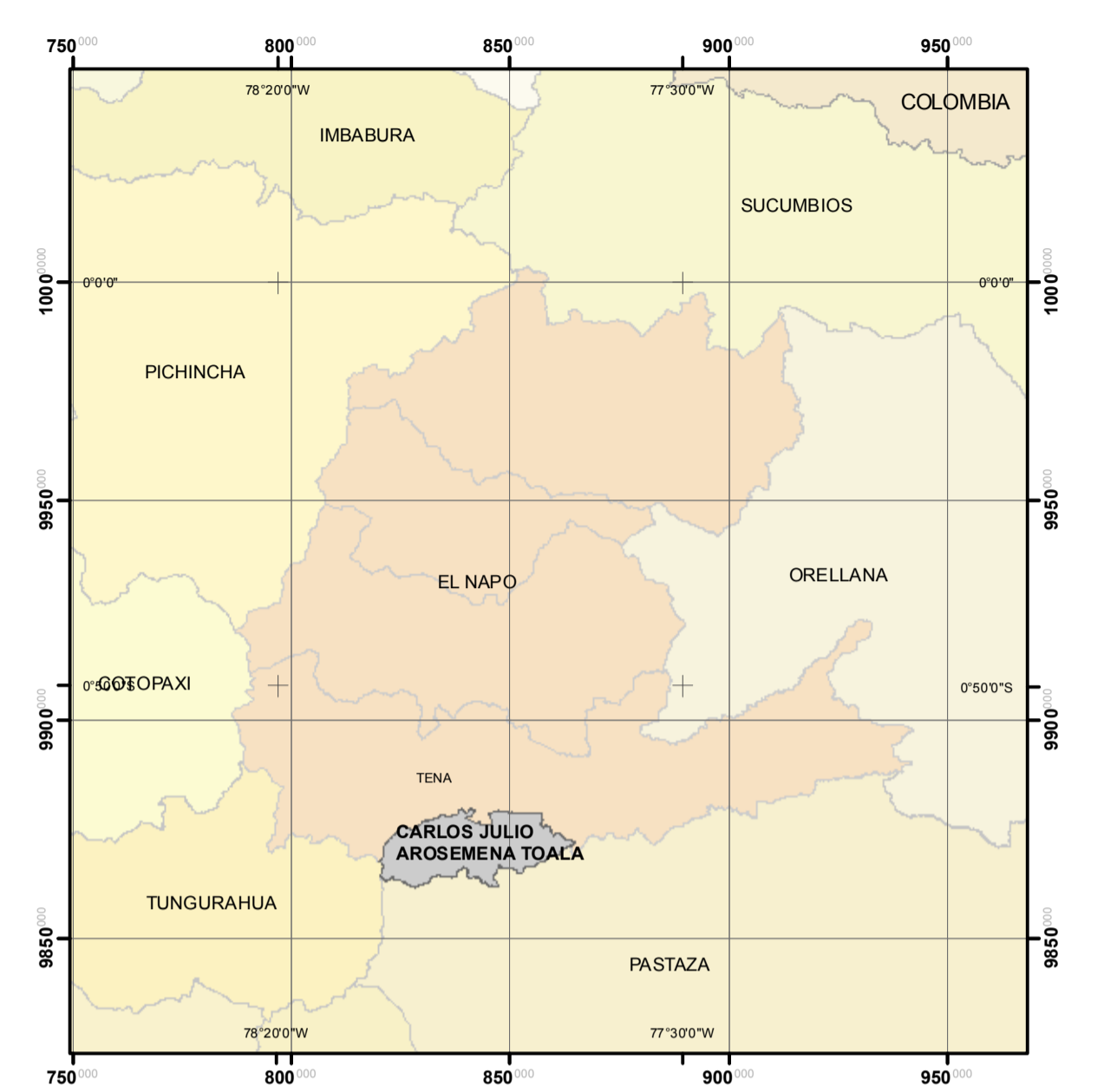


UBICACIÓN DEL CANTÓN CARLOS JULIO AROSEMENA TOALA EN LA PROVINCIA DE NAPO



SIMBOLOGÍA

● POBLADOS	■ SIN AMENAZA
— VÍAS	■ BAJA
— RÍOS	■ MEDIA
	■ ALTA
	■ MUY ALTA

- FACTORES CONSIDERADOS:**
- PENDIENTE
 - USOS DEL SUELO
 - TEXTURA
 - PROFUNDIDAD
 - LITOLOGÍA
 - GEOMORFOLOGÍA
 - ISOYETAS
 - ESTRUCTURAS GEOLÓGICAS


- FUENTE:**
- IGM
 - MAE
 - SENAGUA
 - INEC
 - SIISE
 - SIGOB
 - CIIFEN
 - MAGAP
 - SENPLADES
 - MSP
 - MINISTERIO DE EDUCACIÓN
 - SECRETARÍA GENERAL DE LA ADMINISTRACIÓN PÚBLICA



**MAPA PRELIMINAR DE ZONAS PROPENSAS A MOVIMIENTOS EN MASA
PROVINCIA: NAPO CANTÓN: CARLOS J. AROSEMENA**

PROYECTO DE FORTALECIMIENTO DE CAPACIDADES INSTITUCIONALES PÚBLICAS Y COMUNITARIAS PARA LA GESTIÓN DE RIESGOS

SUBSECRETARÍA DE CONSTRUCCIÓN SOCIAL	ELABORADO POR: UNIDAD PROVINCIAL DE GESTIÓN DE RIESGOS DE GUAYAS	REVISADO POR: DEPARTAMENTO TÉCNICO SNGR	FECHA: ABRIL 2011	MAPA #: 15-09
--------------------------------------	--	---	-------------------	---------------



CURVAS DE NIVEL
CURVAS DE NIVEL CON INTERVALOS DE 40 METROS
DATO VERTICAL: NIVEL MEDIO DEL MAR

PROYECCIÓN TRANSVERSA DE MERCATOR
DATO HORIZONTAL: WORLD GEODESIC SYSTEM DEL AÑO 1984 (WGS-84)

LAS LÍNEAS NEGRAS NUMERADAS INDICAN LA CUADRÍCULA TRANSVERSA DE MERCATOR A 10.000 METROS, ZONA 17 SUR, ESFEROIDE WGS-84.