REPÚBLICA DEL ECUADOR

REPORTE DE SITUACIÓN INCENDIOS FORESTALES EN EL ECUADOR

Inicio 01-01-2026 al 05-08-2026 14:00 Referencia SITREP No. 17

Desde el 01 de enero de 2026 hasta la fecha, se han registrado 1493 incendios forestales (INF) en 19 provincias, 97 cantones,388 parroquias que han ocasionado la pérdida de 5995,86 hectáreas de cobertura vegetal.

Las provincias con mayor afectación en hectáreas quemadas son: **Imbabura, Tungurahua, Azuay, Pichincha, Cotopaxi, Cañar**

Incendio forestal: 1.478
Incendio de interfaz: 15

1.493

Total de Eventos

Resumen de afectaciónes a nivel nacional

5.995,86 Ha. de cobertura vegetal quemada

5 Personas heridas

1 Personas fallecidas

60 Personas Afectadas

11 Personas Damnificadas

0 Animales Muertos

0 Animales Afectados

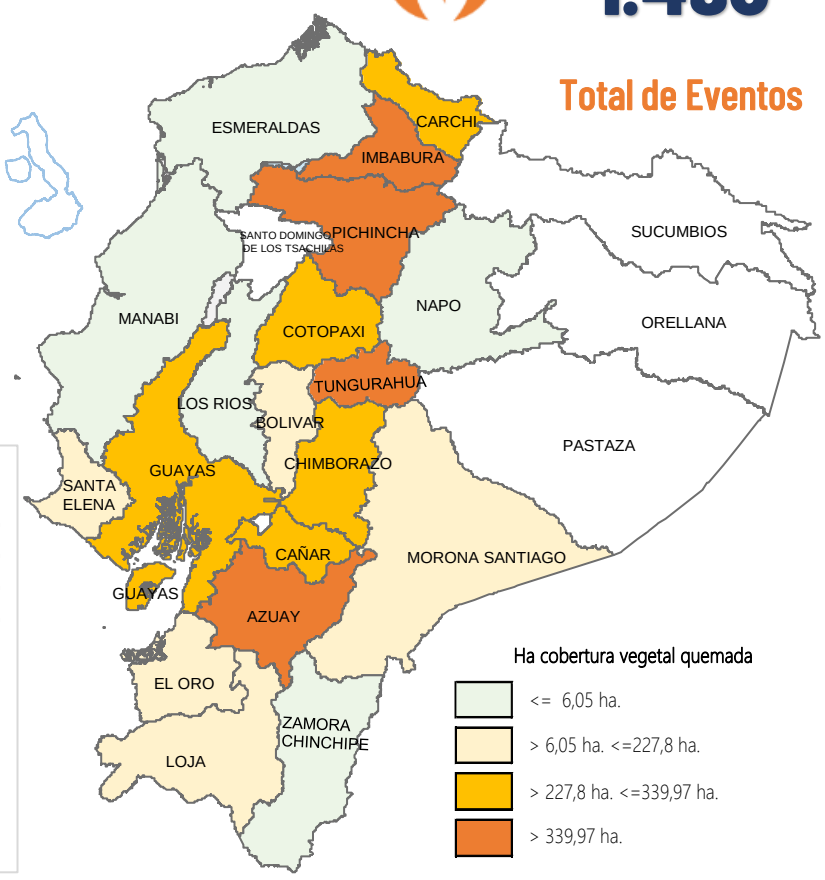

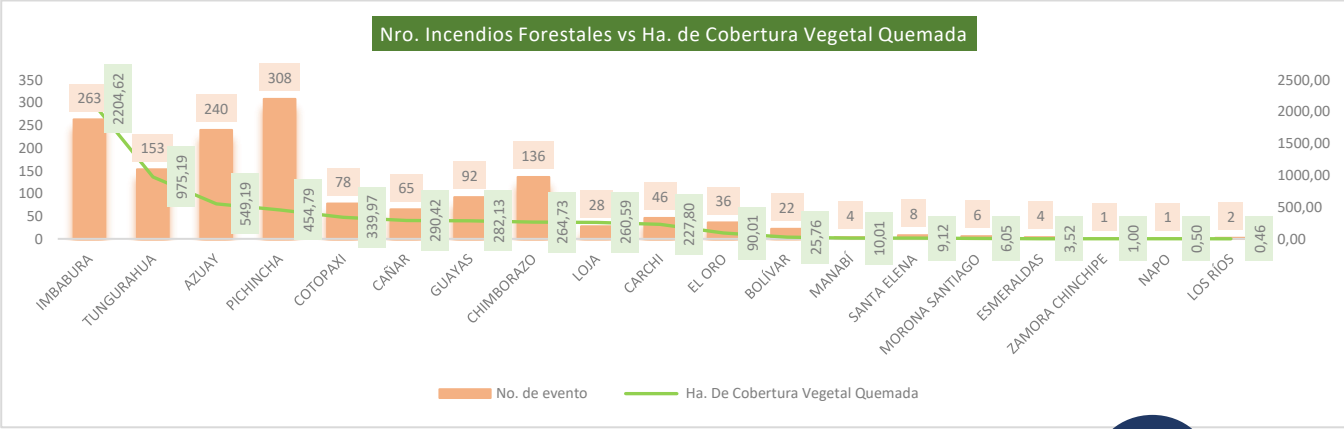

Desagregación de afectaciones a nivel provincial

Provincia	No. Incendios	Ha. Quemadas	Perosonas fallecidas	Personas heridas	Personas Damnificadas	Personas Afectadas	Animales afectados	Animales muertos
Imbabura	263	2.204,62	0	1	4	0	0	0
Tungurahua	153	975,19	0	1	0	44	0	0
Azuay	240	549,19	0	2	0	0	0	0
Pichincha	308	454,79	0	1	0	15	0	0
Cotopaxi	78	339,97	0	0	0	0	0	0
Cañar	65	290,42	0	0	0	0	0	0
Guayas	92	282,13	0	0	1	0	0	0
Chimborazo	136	264,73	0	0	0	0	0	0
Loja	28	260,59	0	0	0	0	0	0
Carchi	46	227,80	0	0	6	1	0	0
El Oro	36	90,01	0	0	0	0	0	0
Bolívar	22	25,76	0	0	0	0	0	0
Manabí	4	10,01	0	0	0	0	0	0
Santa Elena	8	9,12	1	0	0	0	0	0
Morona Santiago	6	6,05	0	0	0	0	0	0
Esmeraldas	4	3,52	0	0	0	0	0	0
Zamora Chinchipe	1	1,00	0	0	0	0	0	0
Napo	1	0,50	0	0	0	0	0	0
Los Ríos	2	0,46	0	0	0	0	0	0
Orellana	0	0,00	0	0	0	0	0	0
Santo Domingo de	0	0,00	0	0	0	0	0	0
Sucumbíos	0	0,00	0	0	0	0	0	0
Galápagos	0	0,00	0	0	0	0	0	0
Pastaza	0	0,00	0	0	0	0	0	0
Total	**1.493**	**5.995,86**	**1**	**5**	**11**	**60**	**0**	**0**

Recursos especiales activados, mecanismos de coordinación

Medios Aéreos activados

4 # Intervenciones aéreas

34 # Descargas de agua

20.250 Total litros descargados

Activación de Brigadas de Refuerzos en incendios forestales

Activaciones BRIF **0**

BRIF Activas **0**

BRIF Cerradas **0**

Activación de mecanismos de coordinación y declaratorias de emergencia

0 Declaratorias de Emergencia

0 COE Nacional

0 COE Provinciales

0 COE Cantonales:

Condiciones meteorológicas - INAMHI

De acuerdo al boletín Metereológico Nro. 58 estatus advertencia, emintido por el INAMHI, vigente desde 10H00 desde 10H00 del 06 de agosto hasta las 17H00 del 09 de agosto de 2026 donde se informa sobre el incremento de la Temperatura ambiente durante horas del día y Radiación Ultravioleta, con mayor énfasis en la región Interandina, zonas del centro-sur de la región Litoral y varios sectores de la Amazonía. Esta situación, combinada con la paulatina disminución de humedad, la baja probabilidad de lluvia y algunas ráfagas de viento, generarán condiciones favorables para la propagación de incendios forestales

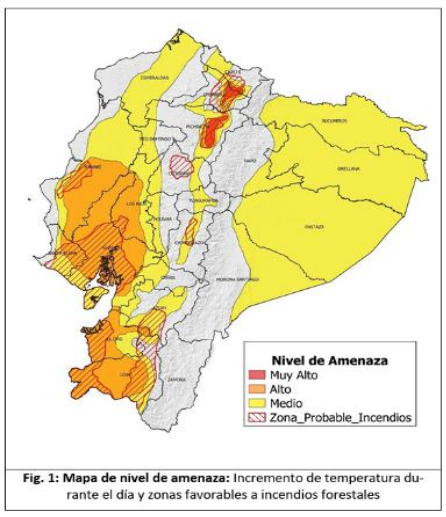

Fig. 1: Mapa de nivel de amenaza: Incremento de temperatura durante el día y zonas favorables a incendios forestales

Incendios Activos y controlados al corte del reporte

Incendios Activos **4**

Incendios Controlados **2**

Producto elaborado por:
Dirección de Monitoreo de Eventos

Para acceder a todos los informes de situación e infografías generadas por la SNGR visiste el

https://www.gestionderiesgos.gob.ec/informes-de-situacion-actual-por-eventos-adversos-ecuador/

EL NUEVO ECUADOR

Secretaría Nacional de Gestión de Riesgos