

ESTADO DE CUERPOS DE AGUA.

Al momento, en el seguimiento realizado por las Unidades de Monitoreo de la SNGR, no se registran **cuerpos hídricos desbordados**, pero, hay **8 cuerpos hídricos con tendencia a subir de nivel**:

08 Cuerpos hídricos con tendencia a crecer de nivel							
Nro.	Provincia	Cantón	Parroquia	Sector	Cuerpo Hídrico	Fecha de Novedad	Observaciones
01	El Oro	El Guabo	La Iberia	Puente La Iberia	Jubones	2026-06-09	Con tendencia a aumentar
02	El Oro	Portovelo	Portovelo	Cabecera Cantonal	Amarillo	2026-06-09	Con tendencia a aumentar
03	El Oro	Santa Rosa	Santa Rosa	Galapagos	Carne Amarga	2026-06-09	Con tendencia a aumentar
04	El Oro	El Guabo	Tendales (cab.en Puerto Tendales)	Cabecera Parroquial	Chaguana	2026-06-09	Con tendencia a aumentar
05	El Oro	Machala	La Providencia	Las Kathyas	El Macho	2026-06-09	Con tendencia a aumentar
06	El Oro	Pasaje	Loma de Franco	El Cangrejo	El Cangrejo	2026-06-09	Con tendencia a aumentar
07	El Oro	Santa Rosa	Victoria	La Victoria	Buenavista	2026-06-09	Con tendencia a aumentar
08	El Oro	Zaruma	Salvias	Salvias	S/N	2026-06-08	Con tendencia a aumentar

3. Eventos Adversos y Afectaciones - Resumen.

Desde el 01/01/2026 a la fecha, por lluvias se registraron un total de **2.925 eventos adversos**, distribuidos de la siguiente manera:

No.	Provincia	Total general	Inundación	Deslizamiento	Lluvias Intensas	Erosión Hídrica	Vendaval	Aluvión (Flujos)	Hundimiento	Caidas (Colapso)	Granizada	Tormenta Eléctrica	Reptación	Exceso de humedad	Torbellino (Remolino de viento)	Avalancha
1	Guayas	542	401	8	87	13	20	--	1	7	--	3	--	2	--	--
2	Pichincha	331	84	145	65	1	--	8	5	4	7	12	--	--	--	--
3	Bolívar	292	13	200	21	62	2	5	4	1	--	--	--	1	1	--
4	El Oro	288	121	109	7	14	2	9	12	7	--	3	4	--	--	--
5	Loja	179	27	111	14	1	--	11	11	2	--	--	1	1	--	--
6	Azuay	166	53	78	6	5	--	5	6	6	7	--	--	--	--	--
7	Los Ríos	142	94	7	6	1	12	--	11	--	--	1	--	--	--	--
8	Manabí	123	65	17	11	3	12	12	1	--	--	--	2	--	--	--
9	Esmeraldas	118	45	36	24	--	5	2	5	--	--	1	--	--	--	--
10	Chimborazo	98	8	44	4	7	3	14	6	10	2	--	--	--	--	--
11	Morona Santiago	90	15	46	5	16	6	2	1	1	--	1	--	--	--	--
12	Imbabura	75	7	56	6	--	1	2	3	--	--	--	--	--	--	--
13	Cotopaxi	75	13	27	8	5	6	3	1	1	9	--	--	1	--	1
14	Napo	71	17	31	6	8	4	5	--	--	--	--	--	--	--	--
15	Orellana	52	31	7	2	7	4	--	1	--	--	--	--	--	--	--
16	Pastaza	45	20	7	3	4	7	--	4	--	--	--	--	--	--	--
17	Santa Elena	43	28	2	8	1	1	--	3	--	--	--	--	--	--	--
18	Carchi	41	11	19	5	--	1	2	2	--	1	--	--	--	--	--
19	Tungurahua	40	12	11	4	--	2	4	4	--	2	--	--	1	--	--
20	Santo Domingo De Los Tsáchilas	40	19	9	4	4	2	--	1	1	--	--	--	--	--	--
21	Cañar	31	4	17	5	3	2	--	--	--	--	--	--	--	--	--
22	Zamora Chinchipe	23	9	10	--	2	--	1	--	--	--	--	1	--	--	--
23	Sucumbios	18	4	3	1	--	5	1	4	--	--	--	--	--	--	--
24	Galápagos	2	1	--	1	--	--	--	--	--	--	--	--	--	--	--
	Total General	2925	1102	1000	292	157	97	86	86	40	28	21	8	6	1	1
	Porcentaje	100%	37,68%	34,19%	9,98%	5,37%	3,32%	2,94%	2,94%	1,37%	0,96%	0,72%	0,27%	0,21%	0,03%	0,03%

Fuente: Unidades de Monitoreo SNGR - Instituciones del SNDGIRD. 10/06/2026 - 15:00

Por los eventos detallados en la tabla anterior, se han registrado las siguientes afectaciones:

Afectación a Personas:					
	Personas fallecidas:	20		Personas heridas:	35
	Personas afectadas:	124.520		Personas damnificadas:	19.943
	Familias afectadas:	38.239		Familias damnificadas:	10.475
Afectación a Viviendas:					
	Viviendas afectadas:	35.060		Viviendas destruidas:	293
Afectación a servicios básicos esenciales e infraestructura:					
Vías afectadas (kilómetros)			Bienes públicos y Privados		
	Primer orden:	23,40		Bienes públicos afectados:	232
	Segundo orden:	20,17		Bienes públicos destruidos:	20
	Tercer orden:	29,38		Bienes privados afectados:	233
	Total Vías afectadas (kilómetros):	72,95		Bienes privados destruidos:	23
Puentes					
	Puentes afectados:	64		Puentes destruidos:	33
Infraestructura sectorial					
	Centros de salud afectados:	39		Unidades educativas afectadas:	140
	Centros de salud destruidos:	--		Unidades educativas con afectación funcional:	882
Afectación a Medios de Vida					
	Ha. Cultivos afectados:	24.898,52		Animales afectados:	849
	Ha. Cultivo perdidos:	27.848,76		Animales muertos**:	162.844

Fuente: Unidades de Monitoreo SNGR - Instituciones del SNDGIRD. 10/06/2026 - 15:00

** Estas cifras corresponden, entre otros, a truchas muertas por aluvión del 02/02/2026, animales muertos (truchas y alevines) por lluvias intensas del 24/02/2026 en Cotopaxi y animales muertos (porcino, peces y aves) por erosión hídrica del 11/03/2026 en Chimborazo.

Nota aclaratoria: Toda la información de cifras mostradas en el presente Informe, está sujeta a variación en virtud del levantamiento continuo de información.

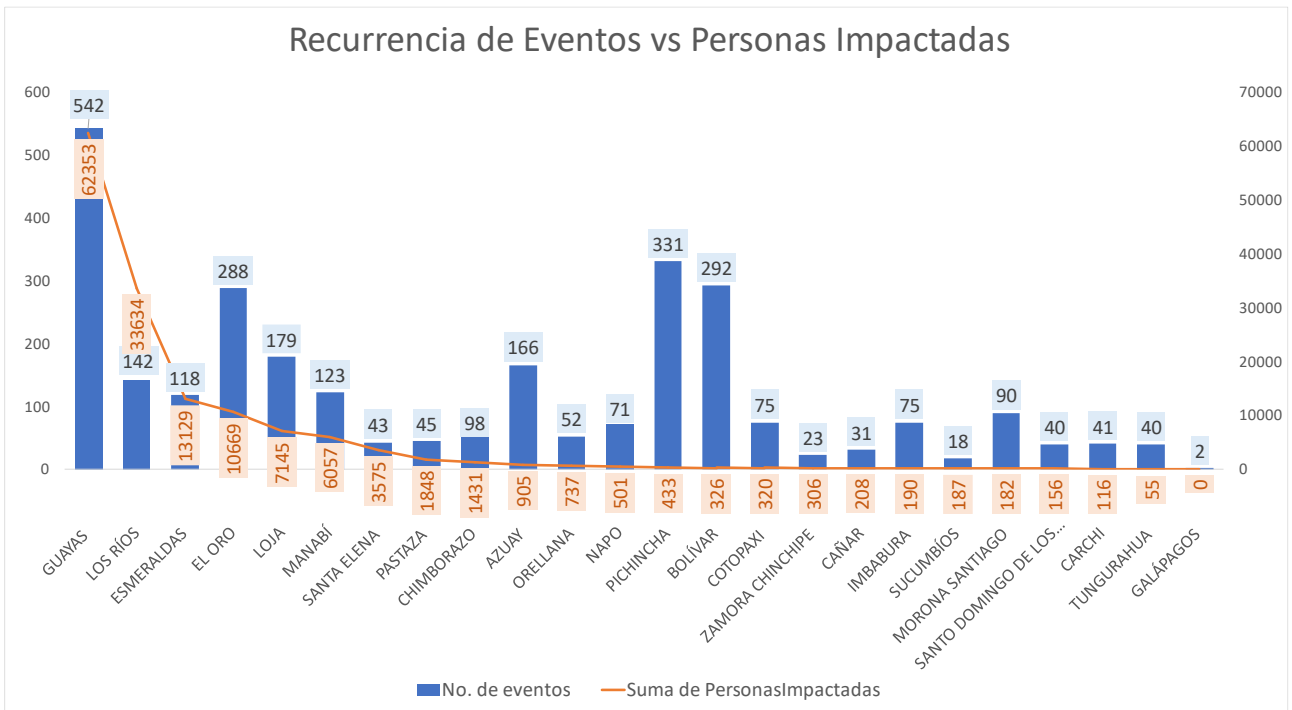
4. Detalle de afectaciones por provincias

La provincia con mayor impacto a la población es **Guayas** con **62.353 personas impactadas** en **542 eventos**, seguido de **Los Ríos** con **33.634 personas impactadas** en **142 eventos**; **Esmeraldas** con **13.129 personas impactadas** en **118 eventos**; **El Oro** con **10.669 personas impactadas** en **288 eventos**; **Loja** con **7.145 personas impactadas** en **179 eventos**; **Manabí** con **6.057 personas impactadas** en **123 eventos**; **Santa Elena** con **3.575 personas impactadas** en **43 eventos**; **Pastaza** con **1.848 personas impactadas** en **45 eventos** y **Chimborazo** con **1.431 personas impactadas** en **98 eventos**.

No.	Provincia	No de Evento	Personas Impactadas	Personas Fallecidas	Personas Heridas	Personas Afectadas	Familias Afectadas	Personas Damnificadas	Familias Damnificadas	Viviendas Afectadas	Viviendas Destruídas	Centros De Salud Afectados	Puentes Afectados	Puentes Destruídos	Bienes Públicos Afectados	Bienes Públicos Destruídos	Bienes Privados Afectados	Bienes Privados Destruídos	Km. Lineales De Vías Afectadas	Ha. Cultivo Afectados	Ha. Cultivo Perdidos	Animales Afectados	Animales Muertos
1	Guayas	542	62353	1	2	59233	17141	3120	1339	12537	11	4	2	2	4	0	1	0	0,62	9963,56	13557,67	53	423
2	Los Ríos	142	33634	3	0	22010	7914	11624	6928	11274	123	4	1	2	25	0	8	1	7,4	8992,59	9530,22	29	306
3	Esmeraldas	118	13129	0	1	12908	3608	221	139	3467	4	8	1	1	12	0	1	0	3,67	1423,31	2666,5	18	679
4	El Oro	288	10669	0	0	9280	3388	1389	705	3724	2	1	16	4	11	0	51	0	3,13	325,02	88,76	10	229
5	Loja	179	7145	0	0	7085	1623	60	22	401	13	2	1	0	20	2	12	0	3,01	311,03	35,65	364	823
6	Manabí	123	6057	0	0	3577	1305	2480	1036	1775	36	0	0	1	0	2	4	3	0,95	96,30	15	73	172
7	Santa Elena	43	3575	0	0	3574	1040	1	1	1022	0	1	1	0	1	0	21	0	0,08	2573,20	1857,25	110	133
8	Pastaza	45	1848	0	0	1828	662	20	6	22	3	0	1	0	4	0	0	0	0,32	52,40	11,45	0	0
9	Chimborazo	98	1431	1	4	1328	412	103	37	115	4	1	2	1	26	1	14	1	10,33	277,80	35	17	25501
10	Azuay	166	905	4	12	830	258	75	22	55	16	0	2	11	4	1	14	4	3,53	3,80	4,9	0	8
11	Orellana	52	737	0	0	584	186	153	47	106	2	0	1	0	7	1	1	0	0,58	499,25	31,5	52	132
12	Napo	71	501	0	0	135	43	366	80	28	30	0	2	0	4	0	3	0	1,42	0,00	0	0	0
13	Pichincha	331	433	2	11	421	150	12	9	164	3	16	1	1	34	1	54	1	10,36	60,00	0	38	10060
14	Bolívar	292	326	1	2	286	92	40	14	61	5	0	20	2	51	8	12	0	12,87	14,00	0,5	9	60
15	Cotopaxi	75	320	5	1	288	73	32	10	32	4	0	3	0	1	2	15	0	4,2	292,45	10,82	76	124203

No.	Provincia	No de Evento	Personas Impactadas	Personas Fallecidas	Personas Heridas	Personas Afectadas	Familias Afectadas	Personas Damnificadas	Familias Damnificadas	Viviendas Afectadas	Viviendas Destruídas	Centros De Salud Afectados	Puentes Afectados	Puentes Destruídos	Bienes Públicos Afectados	Bienes Públicos Destruídos	Bienes Privados Afectados	Bienes Privados Destruídos	Km. Lineales De Vías Afectadas	Ha. Cultivo Afectados	Ha. Cultivo Perdidos	Animales Afectados	Animales Muertos
16	Zamora Chinchipe	23	306	0	0	302	102	4	4	31	0	0	1	4	2	1	3	0	0,28	1,50	3	0	0
17	Cañar	31	208	0	0	154	46	54	16	30	16	1	1	0	0	0	2	0	0,59	0,00	0	0	0
18	Imbabura	75	190	1	1	147	40	43	11	44	7	0	1	0	7	0	3	1	3,11	1,50	0,5	0	30
19	Sucumbios	18	187	0	0	177	46	10	2	47	1	0	1	0	0	0	0	0	0,25	0,00	0	0	0
20	Morona Santiago	90	182	1	0	173	46	9	1	27	1	0	3	0	10	1	9	10	3,33	2,00	0,04	0	60
21	Santo Domingo De Los Tsáchilas	40	156	0	0	107	32	49	12	43	4	0	2	2	0	0	1	1	0,24	0,00	0	0	0
22	Carchi	41	116	0	1	38	14	78	34	39	8	1	1	2	4	0	0	1	1,35	2,60	0	0	0
23	Tungurahua	40	55	1	0	55	18	0	0	16	0	0	0	0	5	0	4	0	1,33	6,21	0	0	25
24	Galápagos	2	0	0	0	0	0	0	0	0	0	0	0	0	0	0	0	0	0,00	0,00	0	0	0
	Total General	2925	144463	20	35	124520	38239	19943	10475	35060	293	39	64	33	232	20	233	23	72,95	24898,52	27848,76	849	162844

Fuente: Unidades de Monitoreo SNGR - Instituciones del SNDGIRD. 10/06/2026 - 15:00

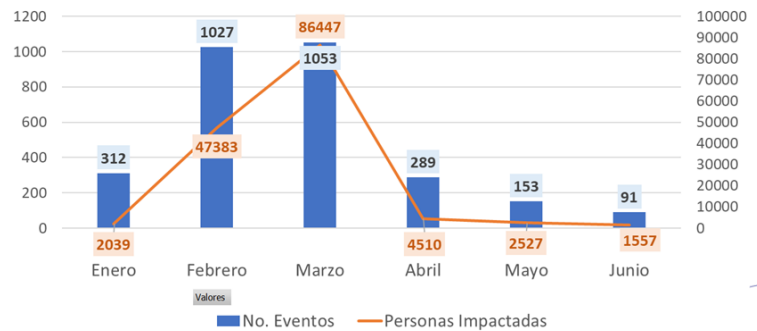


Nota: *Personas impactadas incluye a personas afectadas y damnificadas.
Fuente: Unidades de Monitoreo SNGR - Instituciones del SNDGIRD. 10/06/2026 - 15:00

Número de eventos vs Personas Impactadas por fecha:

Desde el 01/01/2026, a la fecha, los eventos por lluvias alcanzaron su mayor recurrencia en el mes de marzo registrando el 36,00% y mayor impacto a la población con 59,84%.

Meses	No. Eventos	Personas Impactadas	% Recurrencia Eventos	% Personas Impactadas
Enero	312	2039	10,67%	1,41%
Febrero	1027	47383	35,11%	32,80%
Marzo	1053	86447	36,00%	59,84%
Abril	289	4510	9,88%	3,12%
Mayo	153	2527	5,23%	1,75%
Junio	91	1557	3,11%	1,08%
Total general	2925	144463	100,00%	100,00%



Fuente: Unidades de Monitoreo SNGR - Instituciones del SNDGIRD. 10/06/2026 - 15:00

A continuación, se detallan los eventos donde existieron personas fallecidas:

No.	Provincia	Cantón	Parroquia	Sector	Evento	Fecha Del Evento	No. De fallecidos	Descripción general de evento
1	Azuay	Santa Isabel	Santa Isabel	Km 79, 86 y 89 vía Cuenca-Girón-Pasaje [E-59]	Lluvias intensas	9/6/2026	1	Por las intensas lluvias se produjo un deslizamiento que provocó una caída de material lo que afectó a dos personas, dejando como saldo una persona fallecida de sexo femenino. Policía Nacional realizó el levantamiento y traslado del cadáver al Centro Forense en Cuenca.
2	Cotopaxi	La Maná	Pucayacu	Estero La Viuda, vía Guadual - La Carmela - Naranjal - El Guayabo - El Limón - Esmeraldas - San Ramón	Lluvias intensas	8/6/2026	1	Las intensas lluvias produjeron la creciente de ríos y un aluvión que arrastró a varias personas, dejando como saldo una persona fallecida que fue encontrada por el Cuerpo de Bomberos La Maná.
3	Pichincha	Quito	Pacto	Pacto- Pacto Loma, Armenia -Pacto, Pacto- San José Ingapi- San Francisco de Pachijal, Pacto Paraiso Sanguangal	Deslizamiento	16/4/2026	2	GAD Cantonal informó sobre el vehículo siniestrado y personas desaparecidos, luego de las labores de búsqueda se encontró el cuerpo de la menor edad y días después el cuerpo de la otra persona desaparecida.
4	Tungurahua	Ambato	Izamba	Caserío Quillán La playa, vía Izamba - Quillán La Playa	Aluvión	16/4/2026	1	Se reportó el fallecimiento por hipotermia de una persona adulta mayor, quien se encontraba en la vía pública y fue alcanzada por el aluvión.
5	Los Ríos	Babahoyo	Pimocha	Rcto. El Desquite, río Babahoyo	Inundación	12/3/2026	1	Por desbordamiento del río Babahoyo, una vivienda resultó inundada, donde un ciudadano de 58 años intentó apagar una bomba de agua y sufrió una descarga eléctrica. Personal médico confirmó que ingresó sin signos vitales, ratificando su fallecimiento.
6	Guayas	Guayaquil		Tarqui/Bloque 8 flor de Bastión	Inundación	11/3/2026	1	Por la presión del caudal de aguas pluviales, provocó el desplazamiento de la tapa de una alcantarilla. Varios niños se encontraban jugando en el sector, una menor cayó al interior del sistema de alcantarillado.
7	Azuay	Camilo Ponce Enríquez	Carmen de Pijili	Tres Banderas	Aluvión	11/3/2026	1	Por lluvias, se produjo un aluvión de tierra y lodo que afectó a una vivienda. Se reportó una persona fallecida y dos personas heridas trasladadas al centro de salud de Pujilí.
8	Bolívar	San Miguel	Balsapamba	Las Peñas, vía San Miguel-Balsapamba [E-491]	Deslizamiento	10/3/2026	1	Una persona de 62 años quedó atrapada por el deslizamiento. Su cuerpo fue encontrado sin signos vitales.
9	Imbabura	Cotacachi	Vacas Galindo	Quinde Talacos	Aluvión	9/3/2026	1	Por lluvias y el incremento súbito del caudal de la quebrada sin nombre, ocasionó que dos personas fueran arrastradas por la corriente, una de ellas falleció.
10	Azuay	Girón	Girón	Pamapedel	Deslizamiento	9/3/2026	1	Dentro de una vivienda se encontró una persona fallecida producto de un aplastamiento.
11	Cotopaxi	La Maná	La Maná	Calle 27 de noviembre y calle 14.	Deslizamiento	9/3/2026	1	Debido a las lluvias, se produjo un deslizamiento de tierra que ocasionó el fallecimiento de una persona de sexo masculino
12	Morona Santiago	Taisha	Tuuintinsa	Dos Lagunas	Tormenta Eléctrica	4/3/2026	1	Por una descarga eléctrica, falleció una persona que se encontraba transportando pupitres en una embarcación.
13	Cotopaxi	Pujilí	Zumbahua	Caserío Chicho	Deslizamiento	13/2/2026	1	Un deslizamiento de tierra afectó una vivienda de construcción mixta y provocó el colapso de una de sus paredes. Como consecuencia de este evento, falleció un menor de aproximadamente 8 años.
14	Chimborazo	Chambo	Chambo	Caserío Airón	Deslizamiento	2/2/2026	1	Por desbordamiento de una acequia se produjo un deslizamiento, en el cual se reportó una persona atrapada. Posteriormente, fue encontrada sin vida.
15	Azuay	Paute	Paute	Abdón Calderón	Deslizamiento	28/1/2026	1	Por un deslizamiento de lodo junto a una vivienda, se reportó una persona fallecida.
16	Cotopaxi	Sigchos	Chugchilan	Caserío Guasumbini Chico, vía a Sigchos - Chugchilán	Deslizamiento	9/3/2026	2	Por un deslizamiento se reportó dos personas extraviadas, que fueron recuperados sin vida.
17	Los Ríos	Babahoyo	Babahoyo	varios - río San Pablo	Inundación	13/3/2026	1	Por inundación se reportó una persona fallecida al interior de su domicilio, la víctima se encontraba dormida bajo efectos de medicamentos.
18	Los Ríos	Urdaneta	Ricaurte	La Industria, cascada Pan de Azúcar	Erosión Hídrica	16/3/2026	1	Un puente artesanal elaborado por la comunidad, colapsó y se reportó la caída de una persona sufriendo golpes en las piedras de la zona baja, lo que provocó su fallecimiento.
Total							20	

Fuente: Unidades de Monitoreo SNGR - Instituciones del SNDGIRD. 10/06/2026 - 15:00

5. Alojamiento Temporales

En lo que va del 2026, por lluvias se han activado **29 alojamientos temporales**, de los cuales **3** se encuentran **activos** y **26** se encuentran **cerrados**. Adicional, existen 2 alojamientos temporales implementados.

- Alojamientos temporales **activos**:

No	Provincia	Cantón	Parroquia	Tipo	Nombre del Alojamiento	Fecha de Apertura	# Familias	# Personas
1	Azuay	Girón	Asunción	Albergue temporal	Casa Comunal Corazón de Lentag	14/03/2026	3	10
2	Azuay	Girón	Girón	Albergue temporal	Coliseo De Deportes Esteban Lucero	10/03/2026	2	8
3	El Oro	Pasaje	Buenavista	Refugio temporal	Coliseo Macario Valarezo	09/06/2026	5	18
Total general							10	36

- Alojamientos implementados:

En el marco de las acciones de la SNGR, adicional a los alojamientos activados, se mantienen implementados **2 alojamientos temporales** los cuales están disponibles para recibir a familias afectadas.

No	Provincia	Cantón	Parroquia	Tipo	Nombre del Alojamiento
1	Cotopaxi	Sigchos	Sigchos	Albergue temporal	Centro Gerontológico Gulacusig
2	Chimborazo	Alausí	Sibambe	Albergue temporal	Coliseo Galo Durán Torres de Sibambe

- Alojamientos temporales **cerrados**:

No	Provincia	Cantón	Parroquia	Tipo	Nombre del Alojamiento	Fecha de Apertura	Fecha de Cierre
1	Azuay	Cuenca	Chaucha	Refugio temporal	Hogar Juvenil	12/03/2026	23/03/2026
2	Chimborazo	Alausí	Alausí	Albergue temporal	UE San Francisco De Sales	18/02/2026	21/02/2026
3	El Oro	Piñas	Piñas / La Matriz	Refugio temporal	San Vicente De Paúl	7/03/2026	8/03/2026
4	El Oro	Santa Rosa	Santa Rosa	Refugio temporal	Casa Comunal Estero Medina	23/02/2026	3/03/2026
5	El Oro	Zaruma	Salvías	Albergue temporal	Casa Comunal Ortega Alto	11/03/2026	15/04/2026
6	El Oro	Zaruma	Salvías	Refugio temporal	Coliseo De Escuela Dr. Ernesto Castro	10/03/2026	10/03/2026
7	Guayas	Alfredo Baquerizo Moreno (Jujan)	Alfredo Baquerizo Moreno (Jujan)	Refugio temporal	Iglesia Católica San Agustín	5/03/2026	24/03/2026
8	Guayas	Balao	Balao	Albergue temporal	Centro De Catequesis Juan Pablo II	10/03/2026	15/03/2026
9	Guayas	Balao	Balao	Albergue temporal	Unidad Educativa José De La Cuadra	10/03/2026	30/03/2026
10	Guayas	El Triunfo	El Triunfo	Refugio temporal	Iglesia Evangélica "En El Nombre De Jesús"	13/01/2026	26/01/2026
11	Guayas	Milagro	Roberto Astudillo (Cab. En Cruce De Venecia)	Albergue temporal	Unidad Educativa Tnte. Hugo Ortiz	25/02/2026	5/03/2026
12	Guayas	Milagro	Ernesto Seminario	Albergue temporal	Unidad Educativa 17 De Septiembre	24/02/2026	6/03/2026
13	Los Ríos	Baba	Baba	Albergue temporal	Escuela De Educación Básica Intiraymi	17/03/2026	31/03/2026
14	Los Ríos	Baba	Baba	Refugio temporal	CNH Niños Del Futuro El Kiosko	17/03/2026	30/03/2026
15	Los Ríos	Babahoyo	Barreiro	Refugio temporal	Ex UPC De Barreiro	12/03/2026	5/04/2026
16	Los Ríos	Babahoyo	Dr. Camilo Ponce	Albergue temporal	Centro De Catequesis De La Parroquia Nuestra Señora Del Carmen "El Cafetal"	12/03/2026	30/03/2026
17	Los Ríos	Babahoyo	Dr. Camilo Ponce	Albergue temporal	Coliseo De Fútbol Sala Carlos Alvarado	12/03/2026	20/04/2026
18	Los Ríos	Babahoyo	Dr. Camilo Ponce	Refugio temporal	U.E. Juan E Verdesoto	15/03/2026	30/03/2026
19	Los Ríos	Babahoyo	Febres Cordero (Las Juntas) (Cab. En Mata De Cacao)	Albergue temporal	Iglesia Católica Cristo Rey	10/03/2026	27/03/2026
20	Los Ríos	Babahoyo	Pimocha	Albergue temporal	Centro De Desarrollo Infantil De Pimocha	6/03/2026	27/03/2026
21	Los Ríos	Babahoyo	Pimocha	Refugio temporal	Edificio Municipal	10/03/2026	5/04/2026
22	Los Ríos	Quinsaloma	Quinsaloma	Albergue temporal	Casa Comunal Las Casitas	11/03/2026	12/03/2026
23	Los Ríos	Ventanas	Ventanas	Albergue temporal	Casa Comunal Los Girasoles	12/03/2026	30/03/2026
24	Orellana	Francisco De Orellana	Taracoa (Nueva Esperanza: Yuca)	Albergue temporal	Auditorio Del GAD-P De Taracoa	27/02/2026	28/02/2026
25	Orellana	Francisco De Orellana	El Coca	Refugio temporal	Vicariato de Aguarcio	21/05/2026	23/05/2026
26	Manabí	Portoviejo	Andrés De Vera	Albergue temporal	Escuela Fiscal Mixta Martha Bucarán de Roldós	26/02/2026	29/04/2026

Fuente: Unidades de Monitoreo SNGR - Instituciones del SNDGIRD. 10/06/2026 - 15:00

6. Asistencia Humanitaria

Por eventos producidos por lluvias desde el 01 de enero de 2026 a la fecha, se ha entregado la siguiente asistencia humanitaria:

La SNGR ha entregado a la población un total de **100.342** bienes de asistencia:

No.	Provincias	Bienes de Asistencia																		Total Bienes					
		KCA (15 días - 4 personas)	KPRH (para 3 días)	Kit de Aseo Personal	Botas de Caucho (par)	Kit de Limpieza	Camas	Cobijas / Frazadas	Colchones	Kit de Dormir	Kit de Vajilla	Cocinas	Kit de Limpieza (albergue)	Mosquiteras, Redes de Cama	KMCC AT	Almohada	Balde de 10 lt	Bidón para Agua	Tanque de 2500 lt		Purificador de Agua	Sachet de Cloro	Kit Purificadores de Agua	Otros	
1	Azuay	119	174	71	0	33	0	0	0	42	22	0	0	0	0	0	0	0	0	0	0	0	0	0	461
2	Bolívar	0	201	0	5	26	0	0	0	22	7	0	0	0	0	0	0	0	0	0	0	0	0	0	261
3	Cañar	59	18	66	0	27	0	0	0	8	4	0	0	1	0	0	0	0	0	0	0	0	0	0	183
4	Carchi	48	5	47	0	46	40	46	0	47	42	0	0	0	0	0	0	0	0	9	0	0	0	330	
5	Chimborazo	128	134	122	0	122	0	1	0	86	113	0	0	0	0	13	0	0	0	0	0	0	13	732	
6	Cotopaxi	57	2	56	0	56	0	0	0	43	38	0	0	3	0	0	1	0	0	0	0	0	1	257	
7	El Oro	1867	1613	142	0	142	0	0	0	69	653	30	0	0	0	0	0	0	0	0	0	0	0	4516	
8	Esmeraldas	1202	4193	2288	0	1081	4	0	0	493	208	0	0	0	0	0	0	0	14	48000	200	0	57683		
9	Guayas	1759	10773	464	0	200	300	110	110	897	1413	0	0	0	100	0	15	0	50	0	0	2	16193		
10	Imbabura	11	6	21	0	30	2	0	0	3	9	0	0	0	0	0	0	24	0	0	0	0	0	106	
11	Loja	619	1162	16	0	0	0	0	0	244	35	0	0	0	0	0	0	0	0	0	0	0	0	2076	
12	Los Ríos	2028	5102	315	0	0	0	0	0	364	12	0	0	0	0	0	0	0	0	0	0	0	0	7821	
13	Manabí	1460	1100	1457	0	997	3	34	0	944	0	0	0	1	34	0	0	2	0	0	0	0	0	6032	
14	Morona Santiago	14	105	56	0	33	0	0	0	26	8	0	0	0	0	0	0	0	0	0	0	0	0	242	
15	Napo	0	139	29	0	8	0	0	0	2	2	0	0	0	0	0	0	0	0	0	0	0	0	180	
16	Orellana	0	279	19	0	130	0	0	0	13	3	0	0	4	4	0	0	0	0	0	0	0	0	452	
17	Pastaza	340	284	231	0	5	0	0	0	1	180	0	0	223	0	0	0	0	0	0	0	0	0	1264	
18	Pichincha	43	14	40	0	11	0	0	0	44	13	0	19	0	0	0	0	0	0	0	0	0	0	184	
19	Santa Elena	71	1004	74	0	49	0	0	0	32	13	0	0	0	0	0	0	0	0	0	0	0	0	1243	
20	Santo Domingo De Los Tsáchilas	1	14	9	0	12	6	0	0	6	0	0	0	0	0	0	0	0	0	0	0	0	0	48	
21	Sucumbios	19	0	9	0	0	0	0	0	17	9	0	0	0	0	0	0	0	0	0	0	0	0	54	
22	Tungurahua	5	0	5	0	3	0	0	0	6	5	0	0	0	0	0	0	0	0	0	0	0	0	24	
Total General		9850	26322	5537	5	3011	355	191	110	3409	2789	30	19	231	1	138	14	15	2	97	48000	200	16	100342	

Fuente: Unidades de Monitoreo SNGR - Instituciones del SNDGIRD. 10/06/2026 - 15:00

El SNDGIRD ha entregado a la población un total de **347.718** bienes de asistencia humanitaria:

No.	Provincias	KCA (15 días - 4 personas)	KPRH (para 3 días)	RA (24 horas)	Kit de Aseo Personal	Kit de vestir	Toallas de Baño	Kit de Limpieza	Frazadas	Camas	Cobijas / Frazadas	Caldones	Kit de Dormir	Kit de cocina	Kit de vajilla	Cuchetas	Kit de Limpieza (abrigue)	Mosquiteras, Redes de Cama	Almohada	Juego de Sábanas	Féretros	Asistencia Psicológica	Agua en Recipiente no retornable (gal)	Agua Distribuida en Tanqueros (gal) No Potable	Agua Distribuida en Tanqueros (gal) Potable	Tanque de 2500 lt	Saquillos Control de Inundaciones	Láminas de Zinc	Cemento	Kit de Alojamiento o herramienta familiar	Bono de Contingencia por Evento Natural o Antrópico	Kit Escolar	Kit de Uniforme	Otros	Total Bienes
1	Azuay	0	10	0	0	0	0	0	0	0	0	0	0	0	0	0	0	0	0	0	0	0	0	61200	0	0	0	0	0	0	0	0	0	0	61210
2	Bolívar	0	0	14	2	4	0	0	0	0	0	0	2	0	1	0	0	0	0	0	0	0	0	0	0	0	0	0	0	0	11	0	0	1	35
3	Carchi	26	0	6	28	26	0	5	0	2	0	0	22	0	0	5	0	0	0	0	0	0	0	0	0	0	0	0	0	0	0	0	4	158	
4	Chimborazo	50	0	15	32	0	0	2	0	1	0	3	1	0	0	0	0	0	0	0	0	0	139	58653	61890	0	0	0	0	0	34	0	0	301	121110
5	Cotopaxi	0	2	4	0	4	0	0	0	0	0	0	0	0	0	0	0	0	0	0	0	0	0	0	0	0	0	0	0	0	0	0	0	10	
6	El Oro	0	0	0	0	0	0	0	0	0	0	0	0	0	0	0	0	0	0	0	0	0	0	0	0	3	0	0	0	0	58	0	0	0	61
7	Esmeraldas	0	0	0	0	0	0	0	0	0	0	0	0	0	0	0	0	0	0	0	0	0	0	0	0	0	0	0	0	0	0	0	0	422	422
8	Guayas	724	2865	240	49	0	0	38	0	0	0	745	42	0	0	0	0	488	0	489	0	0	0	0	0	0	0	7	0	0	0	0	0	0	5687
9	Imbabura	12	40	0	17	0	0	17	0	3	2	2	24	1	1	0	0	0	0	0	0	0	0	0	2424	1	0	0	0	9	0	0	261	2814	
10	Los Ríos	13	201	0	1	0	0	0	0	0	0	0	1	0	0	0	0	0	0	0	0	2	0	0	0	3400	0	0	32	0	0	0	0	3650	
11	Manabí	0	0	0	0	0	0	0	0	0	0	0	0	0	0	0	0	0	0	0	0	0	0	0	0	0	0	0	0	569	0	0	0	569	
12	Morona Santiago	0	7	0	1	0	0	7	0	0	1	0	3	1	4	0	0	0	0	0	1	0	0	150000	0	0	0	339	5	0	0	0	0	130	150499
13	Napo	12	0	0	0	117	0	8	0	3	7	0	6	0	0	0	0	0	0	0	0	0	0	0	0	0	83	0	0	38	0	0	0	274	
14	Orellana	0	0	0	0	36	0	0	0	0	0	0	8	0	8	0	0	0	0	0	0	0	150	0	0	0	80	0	0	4	25	14	158	483	
15	Pastaza	5	51	0	5	0	0	0	0	0	0	1	0	0	0	0	0	0	0	0	0	0	0	0	0	0	0	0	0	0	0	0	1	63	
16	Pichincha	22	1	0	49	23	9	18	14	0	16	2	0	0	0	0	9	0	0	0	0	1	0	0	0	0	4	0	0	0	0	0	0	168	
17	Santo Domingo De Los Tsáchilas	0	0	31	0	0	0	0	0	1	14	15	0	0	0	3	0	26	14	0	0	0	0	0	0	0	0	0	0	3	0	0	9	116	
18	Sucumbios	0	0	0	0	0	0	0	0	0	0	0	31	0	0	0	0	0	0	0	0	0	0	0	0	0	304	0	0	0	0	0	0	335	
19	Tungurahua	0	15	0	13	0	0	2	0	2	1	6	1	0	0	0	0	1	2	1	0	0	0	0	0	0	0	0	0	0	0	0	10	54	
	Total General	854	3192	310	197	210	9	97	14	12	41	775	140	3	13	8	9	489	28	504	1	1	291	208653	125514	4	3400	817	5	32	749	25	14	1297	347718

Fuente: Unidades de Monitoreo SNGR - Instituciones del SNDGIRD. 10/06/2026 - 15:00

7. Declaratorias emitidas y COE activados

Declaratorias de niveles de alertas en todo el país:

Nivel de Gobierno	Provincia	Cantón	Parroquia	Fecha de declaratoria	Nivel de Alerta	Descripción
Alerta Regional	Esmeraldas, Los Ríos, Pichincha, Carchi, Guayas, Loja.	--	--	20/02/2026	Roja	DECLÁRESE el estado de ALERTA ROJA, a fin de precautelar mayores afectaciones causadas a raíz del aumento de precipitaciones y deslizamientos de tierra, con la finalidad de mantener el monitoreo y planear preparación para la respuesta.
Alerta Regional	Azuay, Bolívar, Cañar, Chimborazo, Cotopaxi, El Oro, Imbabura, Manabí, Morona Santiago, Napo, Orellana, Santa Elena, Santo Domingo de los Tsáchilas, Sucumbios, Zamora Chinchipe.	--	--	20/02/2026	Naranja	DECLÁRESE el estado de ALERTA NARANJA, a fin de precautelar mayores afectaciones causadas a raíz del aumento de precipitaciones y deslizamientos de tierra, con la finalidad de mantener el monitoreo y planear preparación para la respuesta.
Alerta Regional	Pastaza y Tungurahua.	--	--	20/02/2026	Amarilla	DECLÁRESE el estado de ALERTA AMARILLA, a fin de precautelar mayores afectaciones causadas a raíz del aumento de precipitaciones y deslizamientos de tierra, con la finalidad de mantener el monitoreo y planear preparación para la respuesta.
Alerta Cantonal	Esmeraldas	Esmeraldas	--	12/02/2026	Roja	El 12/02/2026 el COE Cantonal Esmeraldas actualizó la declaratoria de ALERTA AMARILLA a ALERTA ROJA en todo el cantón Esmeraldas, en concordancia con la Resolución Nro. 0028-2026 emitida por la Secretaría Nacional de Gestión de Riesgos
Alerta Cantonal	Guayas	Milagro	--	23/02/2026	Roja	El GAD Cantonal declaró en Alerta Roja al cantón Milagro
Alerta Parroquial	Manabí	Portoviejo	Andrés de Vera	24/02/2026	Roja	Mediante RESOLUCIÓN GADMP-2026-ALC-001, emitida el 25/02/2026, por el GAD Cantonal Portoviejo, se resolvió declarar el estado de ALERTA ROJA el sector comprendido en la Calle Chimborazo, Sector Miraflores Parroquia Andrés de Vera respaldado mediante informe.
Alerta Cantonal	Manabí	Montecristi	--	06/03/2026	Roja	Mediante RESOLUCIÓN ADMINISTRATIVA No. 011-2026-ALC-JLTL-GAMCM, Declarar en ALERTA ROJA al cantón Montecristi en las zonas susceptibles a inundación, por los efectos de la época lluviosa.
Alerta Cantonal	Los Ríos	Vinces	--	09/03/2026	Roja	ACOGERNOS A LA RESOLUCIÓN Nro. SNGR-036-2026; Y, DECLARAR LA ALERTA ROJA en toda la jurisdicción territorial del Cantón Vinces, provincia de Los Ríos, debido a la magnitud de las inundaciones y los impactos severos en la infraestructura, la población y cultivos agrícolas.

Declaratorias de emergencia nacional:

No.	Nacional	Fecha de declaratoria	Fecha de Cierre	Estado	Observación
1	Emergencia nacional	12/03/2026	12/05/2026	No vigente	Mediante RESOLUCIÓN Nro. SNGR- 48-2026, emitida el 12 de marzo de 2026, por la Secretaría Nacional de Gestión de Riesgos se resolvió: MODIFICAR la Declaratoria de Emergencia Regional emitida mediante Resolución Nro. SNGR-040-2026, de fecha 27 de febrero de 2026, a Declaratoria de Emergencia Nacional, y MODIFICAR el plazo de la Resolución por SESENTA (60) DÍAS, a partir de la suscripción de la presente Resolución, por el Estado de Emergencia Nacional por época lluviosa, debido a la afectación generalizada en el territorio, registrándose impactos en el 100% de las provincias y en el 85,58% de los cantones, con consecuencias significativas sobre la población, viviendas e infraestructura crítica.

Además, mediante **Decreto ejecutivo Nro. 325, firmado el 12 de marzo de 2026, por el presidente del Ecuador Daniel Noboa Azin, resuelve declarar como prioridad nacional la ejecución articulada e inmediata de acciones de preparación, respuesta y recuperación frente al impacto causado por la época lluviosa en todo el territorio nacional conforme la declaratoria de emergencia nacional contenida en la Resolución No. SNGR-48-2026 de 12 de marzo de 2026.**

Declaratorias de emergencias provinciales:

No.	Provincia	Fecha de Activación	Fecha de cierre	Estado	Observaciones
1	Los Ríos	18/3/2026	17/5/2026	No Vigente	Declarar la emergencia en la provincia de Los Ríos, por un plazo de 60 días, con la finalidad de viabilizar la adopción de medidas administrativas, técnicas y financieras que permitan la atención de la emergencia.
2	Chimborazo	13/3/2026	11/5/2026	No Vigente	Declaratoria de Estado de emergencia en la provincia de Chimborazo debido a los impactos generados por la temporada invernal.
3	Bolívar	13/3/2026	13/5/2026	No Vigente	Declarar en estado de emergencia vial y de infraestructura al Gobierno Autónomo Descentralizado de la Provincia Bolívar (GADPB) con el propósito de adoptar las medidas urgentes que sean necesarias para atender las afectaciones.

Declaratorias de emergencias cantonales:

Desde el 01/01/2026 hasta la presente fecha se ha declarado **en emergencia los siguientes cantones:**

No.	Provincia	Cantón	Fecha de Activación	Fecha de cierre	Estado	Observaciones
1	Azuay	Girón	12/3/2026	12/5/2026	No Vigente	La máxima autoridad del cantón declara la Emergencia por los eventos suscitados los últimos días.
2	Azuay	Santa Isabel	12/3/2026	13/5/2026	No Vigente	La máxima autoridad del cantón declara la Emergencia por los eventos suscitados los últimos días.
3	Bolívar	Chillanes	11/3/2026	11/5/2026	No Vigente	La máxima autoridad del cantón declara la Emergencia por los eventos de época lluviosa
4	Bolívar	Guaranda	10/3/2026	10/5/2026	No Vigente	La máxima autoridad del cantón declara en Situación de Emergencia el sector de la quebrada Negroyaco, parroquia Veintimilla
5	Chimborazo	Pallatanga	12/3/2026	10/5/2026	No Vigente	Alcalde del GAD Pallatanga declaró en emergencia lluvias intensas por un plazo de 60 días.
6	Cotopaxi	Panqua	20/3/2026	17/6/2026	Vigente	El alcalde declara en Emergencia al Cantón mediante resolución No. GADMUPAN-AL-2026-0013.
7	Cotopaxi	La Maná	13/3/2026	12/5/2026	No Vigente	El alcalde declara el estado de emergencia cantonal mediante Resolución No. 035-GADMLM-PS-2026.
8	Cotopaxi	Sigchos	26/3/2026	24/5/2026	No Vigente	El alcalde del Cantón Sigchos con resolución No. 040-GADMS-2026-A amplía la declaratoria de emergencia cantonal por 60 días.
9	El Oro	La Lajas	7/3/2026	7/5/2026	No Vigente	Declaratoria de emergencia territorial por lluvias.
10	El Oro	Piñas	8/3/2026	8/4/2026	No Vigente	Declaratoria de emergencia territorial por lluvias.
11	El Oro	Portovelo	7/4/2026	7/5/2026	No Vigente	Mediante sesión realizada el 07/04/2026, se amplió la fecha de declaratoria de emergencia por 30 días
12	El Oro	Santa Rosa	10/3/2026	25/5/2026	No Vigente	GAD Portovelo declarar emergencia territorial en todo el cantón, por el impacto a la población.
13	El Oro	Zaruma	23/2/2026	23/4/2026	No Vigente	GAD Santa Rosa se declaró en situación de emergencia territorial.
14	El Oro	Zaruma	10/3/2026	10/5/2026	No Vigente	GAD Zaruma se declaró en situación de emergencia territorial.
15	Esmeraldas	Muisne	13/3/2026	8/4/2026	No Vigente	La máxima autoridad del cantón declara la Emergencia por los eventos de época lluviosa
16	Esmeraldas	Quinindé	17/3/2026	17/5/2026	No Vigente	La máxima autoridad del cantón declara la Emergencia por los eventos de época lluviosa
17	Loja	Celica	27/2/2026	27/5/2026	No Vigente	Resuelve declarar estado de emergencia por el nivel de impacto a la población, red vial y agua potable.
18	Loja	Pindal	24/2/2026	24/4/2026	No Vigente	DECLARAR en situación de emergencia al cantón Pindal, debido a las fuertes lluvias.
19	Loja	Puyango	2/3/2026	01/4/2026	No Vigente	Declaratoria de Emergencia al cantón Puyango por la presencia de precipitaciones intensas.
20	Loja	Zozoranga	16/3/2026	14/5/2026	No Vigente	Declarar la Situación de Emergencia a todo el Cantón Zozoranga.
21	Loja	Zapotillo	24/02/2026	24/5/2026	No Vigente	DECLARAR en situación de emergencia al cantón Zapotillo, debido a las fuertes lluvias.
22	Los Ríos	Babahoyo	09/3/2026	9/5/2026	No Vigente	Declarar la Situación de Emergencia en todo el territorio del Cantón Babahoyo.
23	Los Ríos	Quinsaloma	9/3/2026	7/5/2026	No Vigente	DECLARATORIA DE EMERGENCIA, en base a los informes de las MTT.
24	Los Ríos	Urdaneta	10/3/2026	10/5/2026	No Vigente	Declarar la Emergencia en el Cantón Urdaneta.
25	Los Ríos	Ventanas	11/3/2026	10/5/2026	No Vigente	Declarar el estado de emergencia en el cantón Ventanas.
26	Los Ríos	Vinces	9/3/2026	9/5/2026	No Vigente	DECLARAR LA EMERGENCIA al cantón Vinces por sesenta días.
27	Manabí	Flavio Alfaro	13/3/2026	13/5/2026	No Vigente	Mediante resolución No. EM-GADMFA-001-2026, declara el estado de Situación de Emergencia Institucional al GAD M Flavio Alfaro.
28	Pichincha	Pedro Vicente Maldonado	21/5/2026	21/6/2026	Vigente	Declaratoria de emergencia territorial por lluvias.

Declaratorias de emergencias parroquiales:

No.	Provincia	Cantón	Parroquia	Fecha de Activación	Fecha de cierre	Estado	Observaciones
28	Pichincha	Mejía	Aloasí	14/05/2026	--	Vigente	Declaratoria de emergencia parroquial por aluvión.
29	Loja	Zapotillo	Cazaderos	23/02/2026	24/04/2026	No Vigente	Declaratoria de emergencia parroquial por lluvias.

Comités de Operaciones de Emergencias (COE) activados:

Desde el 01 de enero de 2026 a la fecha se han activado los siguientes COE:

- COE Nacional activo desde el 20/2/2026.
- 18 COE provinciales:

No.	Provincia	Fecha de Activación	Estado
1	Tungurahua	4/2/2026	Activo
2	Santa Elena	24/2/2026	Activo
3	Pichincha	19/2/2026	Activo

No.	Provincia	Fecha de Activación	Estado
10	Imbabura	25/2/2026	Activo
11	Guayas	10/2/2026	Activo
12	Esmeraldas	5/2/2026	Activo

No.	Provincia	Fecha de Activación	Estado
4	Orellana	25/2/2026	Activo
5	Napo	24/2/2026	Activo
6	Morona Santiago	2/3/2026	Activo
7	Manabí	30/1/2026	Activo
8	Los Ríos	18/3/2026	Activo
9	Loja	20/2/2026	Activo

No.	Provincia	Fecha de Activación	Estado
13	El Oro	8/2/2026	Activo
14	Cotopaxi	11/2/2026	Activo
15	Chimborazo	13/3/2026	Activo
16	Cañar	18/2/2026	Activo
17	Bolívar	3/2/2026	No Activo
18	Azuay	5/2/2026	Activo

97 COE cantonales:

No.	Provincia	Cantón	Fecha de Activación	Estado
1	Azuay	Camilo Ponce Enriquez	24/2/2026	Activo
2	Azuay	Cuenca	13/3/2026	Activo
3	Azuay	Pucara	13/2/2026	Activo
4	Azuay	Santa Isabel	10/3/2026	Activo
5	Azuay	Girón	5/2/2026	No Activo
6	Bolívar	Caluma	16/3/2026	No Activo
7	Bolívar	Chillanes	26/2/2026	No Activo
8	Bolívar	Chimbo	12/3/2026	No Activo
9	Bolívar	Echeandia	5/3/2026	No Activo
10	Bolívar	Guaranda	20/2/2026	No Activo
11	Cañar	La Troncal	12/2/2026	Activo
12	Chimborazo	Alausi	5/2/2026	Activo
13	Chimborazo	Cumandá	24/2/2026	Activo
14	Chimborazo	Pallatanga	10/3/2026	Activo
15	Chimborazo	Penipe	12/2/2026	Activo
16	Chimborazo	Riobamba	2/2/2026	Activo
17	Cotopaxi	La Maná	9/3/2026	Activo
18	Cotopaxi	Pangua	12/3/2026	Activo
19	Cotopaxi	Pujilí	14/1/2026	Activo
20	Cotopaxi	Sigchos	19/2/2026	Activo
21	El Oro	Arenillas	11/2/2026	Activo
22	El Oro	Atahualpa	11/2/2026	Activo
23	El Oro	Balsas	11/2/2026	Activo
24	El Oro	Chilla	10/2/2026	Activo
25	El Oro	El Guabo	26/2/2026	Activo
26	El Oro	Huaquillas	11/2/2026	Activo
27	El Oro	Las Lajas	11/2/2026	Activo
28	El Oro	Machala	14/2/2026	Activo
29	El Oro	Marcabellí	13/2/2026	Activo
30	El Oro	Pasaje	10/2/2026	Activo
31	El Oro	Piñas	8/2/2026	Activo
32	El Oro	Portovelo	11/2/2026	Activo
33	El Oro	Santa Rosa	12/2/2026	Activo
34	El Oro	Zaruma	24/2/2026	Activo
35	Esmeraldas	Esmeraldas	23/1/2026	Activo
36	Esmeraldas	Muisne	8/3/2026	No Activo
37	Guayas	Balao	12/2/2026	Activo
38	Guayas	Balzar	24/2/2026	Activo
39	Guayas	Isidro Ayora	25/3/2026	Activo
40	Guayas	Lomas de Sargentillo	6/3/2026	Activo
41	Guayas	Milagro	7/2/2026	Activo
42	Guayas	Palestina	25/2/2026	Activo
43	Guayas	Simón Bolívar	24/2/2026	Activo
44	Imbabura	Cotacachi	4/3/2026	Activo
45	Imbabura	Otavalo	3/5/2026	Activo
46	Loja	Catamayo	24/2/2026	Activo
47	Loja	Celica	18/2/2026	Activo
48	Loja	Chaguarpamba	18/2/2026	Activo

No.	Provincia	Cantón	Fecha de Activación	Estado
49	Loja	Loja	25/2/2026	Activo
50	Loja	Olmedo	25/2/2026	Activo
51	Loja	Paltas	18/2/2026	Activo
52	Loja	Pindal	24/2/2026	No Activo
53	Loja	Puyango	18/2/2026	Activo
54	Loja	Quilanga	18/2/2026	Activo
55	Loja	Sozoranga	13/3/2026	Activo
56	Loja	Zapotillo	20/2/2026	Activo
57	Los Ríos	Babahoyo	10/2/2026	Activo
58	Los Ríos	Quevedo	24/2/2026	Activo
59	Los Ríos	Quinsaloma	9/3/2026	Activo
60	Los Ríos	Urdaneta	10/3/2026	Activo
61	Los Ríos	Ventanas	25/2/2026	Activo
62	Los Ríos	Vinces	9/3/2026	Activo
63	Manabí	Bolívar	11/2/2026	Activo
64	Manabí	Flavio Alfaro	27/2/2026	Activo
65	Manabí	Jipijapa	6/2/2026	Activo
66	Manabí	Junín	18/2/2026	Activo
67	Manabí	Montecristi	2/3/2026	Activo
68	Manabí	Paján	27/2/2026	Activo
69	Manabí	Portoviejo	6/2/2026	Activo
70	Manabí	Puerto López	27/2/2026	Activo
71	Manabí	Santa Ana	29/1/2026	Activo
72	Manabí	Sucre	5/3/2026	Activo
73	Manabí	Tosagua	7/1/2026	Activo
74	Morona Santiago	Gualaquiza	12/3/2026	Activo
75	Morona Santiago	Huamboya	23/2/2026	Activo
76	Morona Santiago	Santiago	21/4/2026	Activo
77	Morona Santiago	Sucúa	2/3/2026	Activo
78	Morona Santiago	Tiwintza	25/2/2026	Activo
79	Napo	Archidona	4/3/2026	Activo
80	Napo	Carlos Julio Arosemena Tola	5/3/2026	Activo
81	Napo	El Chaco	8/1/2026	Activo
82	Napo	Tena	10/3/2026	Activo
83	Orellana	Francisco de Orellana	23/2/2026	Activo
84	Pichincha	Cayambe	12/3/2026	Activo
85	Pichincha	Mejía	4/3/2026	Activo
86	Pichincha	Puerto Quito	2/3/2026	Activo
87	Pichincha	Quito	24/2/2026	Activo
88	Pichincha	Rumiñahui	4/3/2026	Activo
89	Pichincha	San Miguel de Los Bancos	20/2/2026	Activo
90	Pichincha	Pedro Vicente Maldonado	21/04/2026	Activo
91	Santo Domingo De Los Tsáchilas	La Concordia	13/2/2026	Activo
92	Sucumbios	Putumayo	26/5/2026	Activo
93	Sucumbios	Shushufindi	22/4/2026	Activo
94	Sucumbios	Sucumbios	9/3/2026	Activo
95	Tungurahua	Baños de Agua Santa	21/4/2026	Activo
96	Zamora Chinchipe	El Pangui	19/1/2026	Activo
97	Zamora Chinchipe	Paquisha	29/1/2026	Activo

30 COE parroquiales:

No.	Provincia	Cantón	Parroquia	Fecha de Activación	Estado
1	Azuay	Cuenca	Baños	12/3/2026	Activo
2	El Oro	Atahualpa	Cordoncillo	7/2/2026	Activo
3	El Oro	Marcabellí	El Ingenio	23/2/2026	Activo
4	El Oro	Pasaje	Uzhcyrrumi	11/3/2026	Activo
5	El Oro	Piñas	Capiro	12/2/2026	Activo
6	El Oro	Portovelo	Salatí	26/2/2026	Activo
7	El Oro	Santa Rosa	Torata	22/2/2026	Activo
8	El Oro	Santa Rosa	Victoria	23/2/2026	Activo
9	El Oro	Zaruma	Abañin	25/2/2026	Activo
10	Imbabura	Cotacachi	Vacas Galindo	13/3/2026	Activo
11	Loja	Celica	Cruzpamba	23/2/2026	Activo
12	Loja	Celica	Pózul	23/2/2026	Activo
13	Loja	Celica	Tnte. Maximiliano Rodríguez	19/2/2026	Activo
14	Loja	Celica	Sabanilla	23/2/2026	Activo

No.	Provincia	Cantón	Parroquia	Fecha de Activación	Estado
15	Loja	Pindal	Chaquinal	23/2/2026	Activo
16	Loja	Pindal	Milagros	21/2/2026	Activo
17	Loja	Saraguro	Manú	13/3/2026	Activo
18	Loja	Zapotillo	Cazaderos	23/2/2026	Activo
19	Loja	Zapotillo	Paletillas	24/2/2026	Activo
20	Loja	Zapotillo	Bolaspamba	23/2/2026	Activo
21	Loja	Loja	El Cisne	22/4/2026	Activo
22	Los Ríos	Puebloviejo	San Juan	5/2/2026	Activo
23	Orellana	Francisco de Orellana	Taraoa	27/2/2026	Activo
24	Orellana	La Joya de los Sachas	San Sebastián del Coca	21/4/2026	Activo
25	Pichincha	Mejía	Manuel Cornejo Astorga	19/1/2026	Activo
26	Pichincha	Quito	Pacto	17/4/2026	No Activo
27	Pichincha	Mejía	Aloasí	13/05/2026	Activo
28	Santo Domingo de los Tsáchilas	Santo Domingo	Alluriquín	26/1/2026	Activo
29	Santo Domingo de los Tsáchilas	Santo Domingo	Puerto Limón	4/3/2026	Activo
30	Tunurahua	Ambato	Izamba	17/4/2026	Activo

Fuente: Unidades de Monitoreo SNGR - Instituciones del SNDGIRD. 10/06/2026 - 15:00

8. Eventos adversos de alto impacto

A continuación, se detallan los eventos adversos relevantes de los últimos 15 días:

Zona 3

- **Cotopaxi / La Maná / Pucayacu / Estero La Viuda, vía Guadual - La Carmela - Naranjal - El Guayabo - El Limón - Esmeraldas - San Ramón.** Por las lluvias de la tarde del 08/06/2026 se registró una creciente de ríos y un aluvión, que arrastró a varias personas según información preliminar y afectó completamente una vía de tercer orden. Al momento la vía de tercer orden se encuentra parcialmente habilitada. Al momento no hay presencia de lluvias y el estero la Viuda está en su cauce normal.
 - 3 familias afectadas, 12 personas (1 familia afectada del fallecido, 1 en cultivos y 1 en su vivienda) / En atención
 - 1 persona fallecida / Finalizada
 - 688 personas afectadas indirectamente (172 familias) sin acceso vial (cifra preliminar) / En atención
 - 1 vivienda afectada / En atención
 - 1 vía afectada / En atención.
 - 1 ha de cultivos de caña de azúcar afectados / En atención.

Gobernación y las diferentes carteras de estado (SNGR, MIT, MDH, MSP, MAGP), **Tenencias Políticas** realizaron un recorrido por los sectores de Naranjal y La Carmela a fin de identificar las afectaciones registradas en estas localidades. SNGR realizó la entrega de asistencia humanitaria en el recinto Naranjal y monitorea el evento. Obras Públicas (OOPP) **GAD Provincial**, **OOPP GAD La Maná** y **GAD Parroquial Pucayacu** realizan labores de limpieza y habilitación vial. **MAG** realizó el levantamiento de afectaciones mediante **MAAPEA**.

Zona 6

- **Azuay/Santa Isabel/Santa Isabel/km 79, 86, 89, vía Cuenca-Girón-Pasaje [E-59].** Por causa de las lluvias de la madrugada del 09/06/2026, se suscitó un deslizamiento en la vía de primer orden. Cuerpo de Bomberos Santa Isabel informó que en el km 89 cerca del deslizamiento, una pareja de esposos ambos de aproximadamente 40 años, al tratar de cruzar la vía fueron afectados por una caída de material, el mismo que afectó de manera directa a la persona femenina la cual feneció y el masculino fueron trasladados a la casa de salud, en Santa Isabel. Al momento se espera la llegada de Policía Nacional para realizar el levantamiento de cadáver y los trámites de ley.
 - 50 metros de vía aproximadamente
 - 1 bien privado destruido (Trailer cabezal)
 - 1 bien privado afectado (camión atascado)
 - 1 persona fallecida (femenina 40 años)
 - 1 persona herida (masculino 40 años).

SNGR como sugerencia tomó contacto con personal del MIT y CTE para que consideren cerrar la vía de primer orden para evitar la saturación del tránsito vehicular en la zona hasta que se pueda limpiar el material sobre la vía.

Zona 7

- **El Oro/Pasaje/Buenavista/Varios Sectores: Sector cercano a la Biblia, Calichana, Macario Valarezo.** Por lluvias en la madrugada del 09/06/2026, se registra el desbordamiento del río Buenavista, generando inundación en varias calles, avenidas y viviendas del sector. Se registra la inundación de una vivienda donde una familia fue evacuada hacia casa acogiente. COE Cantonal se mantiene activo en reunión permanente para coordinar acciones de respuesta al evento.

UGR GAD Cantonal en conjunto con equipo EVIN, están desplegados en los diferentes puntos de la parroquia realizando evaluaciones. Adicional se ha implementado el plan retorno en donde CB Pasaje, MDG, Fuerzas Armadas, realizan la limpieza en las viviendas de las familias afectadas que aún se mantienen en el refugio temporal. GAD Cantonal activo el Refugio Temporal coliseo Macario Valarezo. El río Buenavista ha retornado a su cauce normal.

- 500 familias de 1000 personas afectadas (En evaluación) de las cuales (5 familias, 18 personas están alojadas en Refugio Temporal coliseo Macario Valarezo)
- 500 viviendas afectadas aproximadamente (En evaluación)
- 137.92 hectáreas de cultivos de banano afectados (En evaluación)
- Calles con acumulación de agua (En Atención))

UGR GAD Cantonal con equipo EVIN, en conjunto con SNGR realizan evaluaciones. **Cuerpo de Bomberos, Jefatura Política, Tenencia Política** acompañan en las evaluaciones. **Policía Nacional** y **Fuerzas Armadas** brindan seguridad al equipo evaluador y en varios puntos de la parroquia. **Alcalde del cantón** convocó a reunión de **COE Cantonal** para coordinar acciones en atención a la emergencia. **Cuerpo de Bomberos Pasaje** realizó la evacuación de personas. **UPREA SNGR** realizó recorrido constatando afectaciones, participó en COE Cantonal y brindó asesoramiento en EVIN e informa afectación agrícola.

- **El Oro / Santa Rosa / Victoria / La Victoria.** Por lluvias registradas en la madrugada del 09/06/2026, se registró el desbordamiento del río Buenavista, generando inundación en varias calles y viviendas del sector.

SNGR, Acción Social, UGR GAD Cantonal Santa Rosa, en conjunto con equipo EVIN se encuentran desplegados en los distintos puntos de la parroquia para identificar las afectaciones y las necesidades prioritarias de la población, consolidar el listado de familias afectadas y coordinar acciones de respuesta. Adicional se registró ingreso de agua en patios de la Unidad Educativa Rosa Luxemburgo.

El río se mantiene en su cauce normal. Al momento las familias se mantienen en sus viviendas.

- 150 familias de 450 personas afectadas (En evaluación)
- 150 viviendas afectadas (En evaluación)
- 1 unidad educativa afectada funcionalmente (En evaluación)
- Calles con acumulación de agua (En Evaluación)

SNGR, UGR GAD Cantonal con equipo EVIN continúan con las evaluaciones a las familias afectadas. **Fuerzas Armadas, Cuerpo de Bomberos Santa Rosa, GAD Cantonal** y miembros de la **comunidad** realizan labores de limpieza en la Unidad Educativa. **UPREA SNGR** realiza EVIN y recorrido constatando afectaciones.

Zona 8

- **Guayas /Guayaquil/Tarqui/ Alborada 4ta etapa Mz Fr V5.** El 7/06/2026, por causas relacionadas con las intensas lluvias, se registró la caída de un rayo que afectó una vivienda de construcción de cemento de tres plantas. El impacto se produjo en el borde de la terraza del inmueble.

Policía Nacional informa que realizó un perímetro de seguridad en la vivienda pedido por el propietario.

- 1 familia, persona afectada (bajo evaluación)
- 1 vivienda afectada

Policía Nacional confirmó el evento y realizó un perímetro de seguridad. **SNGR** le da seguimiento al evento.

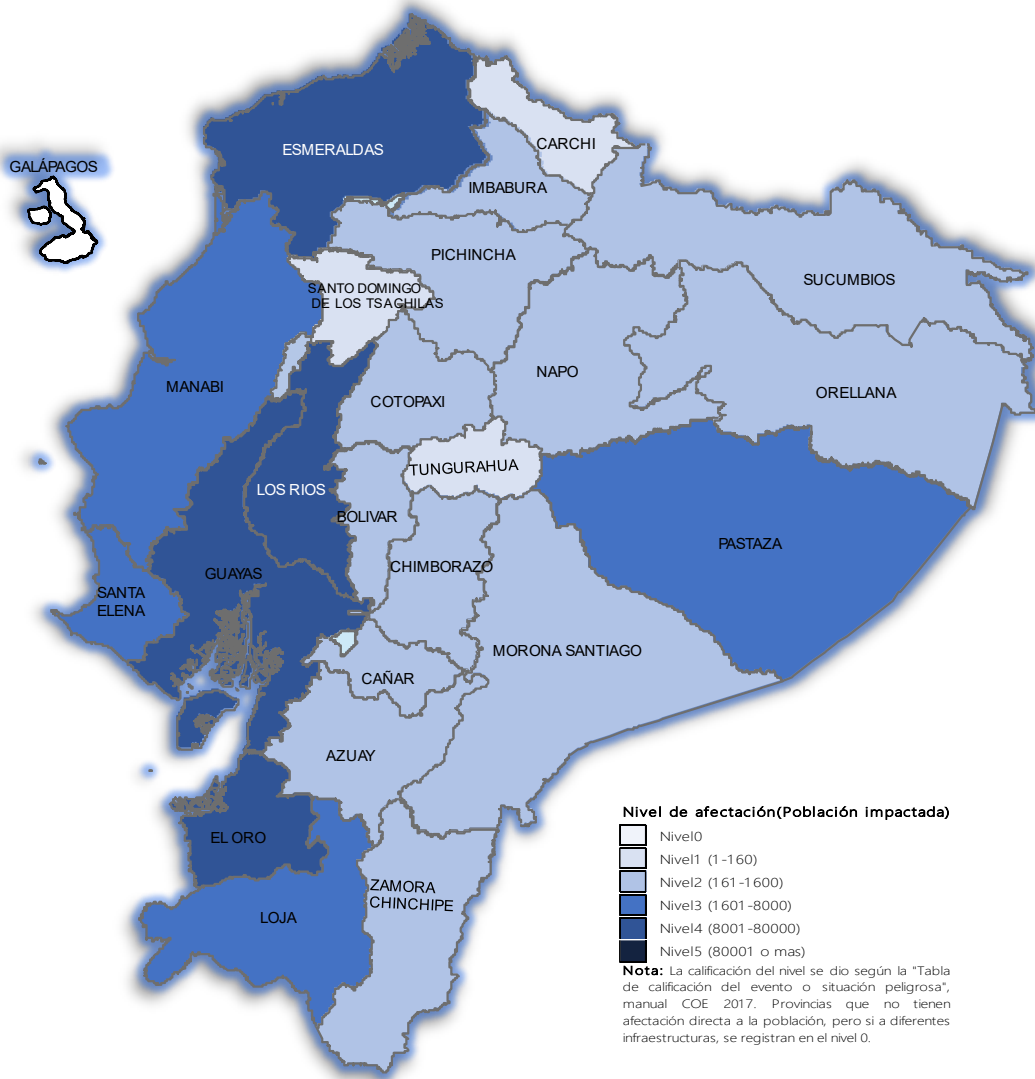
- **Guayas / Guayaquil / Tarqui / Varios Sectores (Urbanor, Av. Alejandro Andrade y Juan José Medina, Av. Enrique Ortega Moreira y Pasaje 32, Urdesa Central, calle Ficus y la 4ta, Cda. El Condor, Calle Descamento Cuevas de los Tayos, Lomas de Urdesa. Colinas de la Aborada, Cooperativa lote de Alegría, Av. Las Aguas, Jose Tamayo e Isidro Ayora, Felipe Pezo Campuzano, Cda. Samanes 2, Av. Gabriel Roldos, Francisco de Orellana y Francisco Rizzo, Victor Emilio Estrada y Laureles, Av. Teodoro Oleas, Guayacanes 1, Alborada VI Etapa, Cda. La Atarazana, Samanes 1, Samanes 7).** El 7/06/2026, a causa de las lluvias registradas durante la tarde del 07/06/2026, se reporta varios sectores con acumulación de agua en las calles y avenidas.

CZ informó que las calles anegadas se encuentran drenando progresivamente. Asimismo, en otros sectores, personal de INTERAGUA continúa realizando labores de limpieza de sumideros y drenaje del agua acumulada en las vías.

- Calles con acumulación de agua

CZ realizó la inspección in situ. **GAD Cantonal** realiza el monitoreo del evento mediante cámaras, y las respectivas coordinaciones con **Interagua, Emapag** y la **Dirección de Aseo** para realizar las debidas limpiezas. **SNGR** le da seguimiento al evento.

9. Mapa de Afectación por Lluvias



SitRep generado por la Dirección de Monitoreo de Eventos Adversos de la Secretaría Nacional de Gestión de Riesgos.

SitRep elaborado por:

Nombre: Victor Sánchez Parker - Analista de Monitoreo de Eventos Adversos
Correio electrónico: victor.sanchez@gestionderiesgos.gob.ec
Teléfono: 042593500 ext. 1603

SitRep aprobado por:

Nombre: Stalin Jiménez - Director de Monitoreo de Eventos Adversos
Correio electrónico: director.monitoreo@gestionderiesgos.gob.ec
Teléfono: 042593500 ext. 1602

Para ser agregado o removido de esta lista de SitRep, por favor envíe un correo electrónico a sala.nacional@gestionderiesgos.gob.ec
Para más información, visite nuestro sitio Web: <https://www.gestionderiesgos.gob.ec/infomes-de-situacion-actual-por-eventos-adversos-ecuador/>