

SitRep 111 – Por llluvias, del 1 de enero de 2026 a la fecha

INFORME DE SITUACIÓN NACIONAL

Este Informe cubre el periodo desde el 01/01/2026 hasta el 01/06/2026 – 11:00
El próximo SITREP será emitido en caso de generarse nueva actividad relevante

1. Puntos importantes

- Desde el 1 de enero de 2026 hasta la presente fecha se han registrado **2.826** eventos adversos por llluvias afectando a **24** provincias, **207** cantones y **769** parroquias. Los eventos más recurrentes corresponden a: inundaciones (37,72%), deslizamientos (34,18%), llluvias intensas (10,12%), erosión hídrica (5,52%), vendavales (3,22%), hundimientos (3,01%), aluviones (2,69%), y caídas (colapsos) (1,34%) entre los principales.
- En lo que va del año 2026, las provincias con mayor impacto a la población son: Guayas, Los Ríos, Esmeraldas, El Oro, Manabí, Loja, Santa Elena, Pastaza y Chimborazo.
- En total, los eventos reportados, impactaron a **134.557** personas, con mayor frecuencia en el mes de marzo con el **37,30%** y mayor impacto a la población con **60,72%**.
- En este periodo, se han declarado **3** emergencias provinciales y **29** emergencias locales.
- Para la atención y coordinación de acciones de respuesta se encuentran activos: **1** COE Nacional, **18** COE provinciales, **97** COE cantonales y **30** COE parroquiales.
- En lo que va del 2026, por llluvias se han activado **28** alojamientos temporales, de los cuales **2** se encuentran **activos** y **26** se encuentran **cerrados**. Adicional, existen 2 alojamientos temporales implementados.
- La SNGR ha entregado hasta la fecha, un total de **87.883** bienes de asistencia humanitaria en 22 provincias, como parte de las acciones de respuesta ante eventos adversos y para la atención de la población afectada.

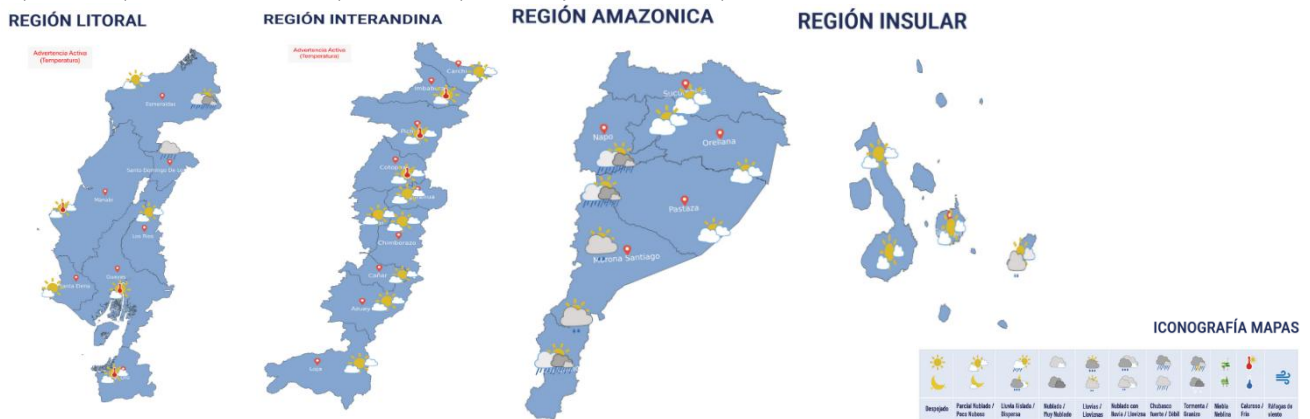
NIVEL DE AFECTACIÓN

4

Calificación realizada con base al Manual del COE 2017

2. Situación Hidrometeorológica actual

El pronóstico por localidades emitido por el INAMHI para el 1 de junio de 2026, se presenta a continuación:



ESTADO DE CUERPOS DE AGUA.

Al momento, en el seguimiento realizado por las Unidades de Monitoreo de la SNGR, NO se registran **cueros hídricos desbordados**.

3. Eventos Adversos y Afectaciones – Resumen.

Desde el 01/01/2026 a la fecha, por llluvias se registraron un total de **2.826** eventos adversos, distribuidos de la siguiente manera:








No.	Provincia	Inundación	Deslizamiento	Lluvias Intensas	Erosión Hídrica	Vendaval	Hundimiento	Aluvión (Flujos)	Caídas (Colapso)	Granizada	Tormenta Eléctrica	Reptación	Exceso de humedad	Torbellino (Remolino de viento)	Avalancha	Total
1	Guayas	392	8	85	13	18	1	-	7	-	2	-	2	-	-	528
2	Pichincha	80	141	65	1	-	4	8	3	6	12	-	-	-	-	320
3	Bolívar	12	198	2	62	2	4	5	1	-	-	-	1	1	-	288
4	El Oro	110	107	7	14	2	12	5	7	-	3	4	-	-	-	271
5	Loja	27	111	14	1	-	11	10	2	-	-	1	-	-	-	177
6	Azuay	51	76	6	5	-	6	4	6	7	-	-	-	-	-	161
7	Los Ríos	92	7	16	1	12	11	-	-	-	1	-	-	-	-	140
8	Esmeraldas	45	36	23	-	5	5	2	-	-	1	-	-	-	-	117

No.	Provincia	Inundación	Deslizamiento	Lluvias Intensas	Erosión Hídrica	Vendaval	Hundimiento	Aluvión (Flujos)	Cadidas (Colapso)	Granizada	Tormenta Eléctrica	Reptación	Exceso de humedad	Torbellino (Remolino de viento)	Avalancha	Total
9	Manabí	64	15	10	3	9	1	11	-	-	-	2	-	-	-	115
10	Chimborazo	8	41	4	7	1	6	14	10	2	-	-	-	-	-	93
11	Morona Santiago	15	42	2	15	6	1	2	1	-	1	-	-	-	-	85
12	Cotopaxi	13	26	8	5	7	1	3	1	9	-	-	1	-	1	75
13	Imbabura	6	54	6	-	1	3	2	-	-	-	-	-	-	-	72
14	Napo	16	25	6	8	4	-	3	-	-	-	-	-	-	-	62
15	Orellana	31	7	2	7	4	1	-	-	-	-	-	-	-	-	52
16	Pastaza	20	6	3	4	7	4	-	-	-	-	-	-	-	-	44
17	Santa Elena	28	2	7	1	1	3	-	-	-	-	-	-	-	-	42
18	Carchi	10	19	5	-	1	2	1	-	1	-	-	-	-	-	39
19	Tungurahua	11	8	4	-	2	4	4	-	2	-	-	1	-	-	36
20	Santo Domingo De Los Tsáchilas	17	8	4	4	2	1	-	-	-	-	-	-	-	-	36
21	Cañar	4	16	5	3	2	-	-	-	-	-	-	-	-	-	30
22	Zamora Chinchipe	9	10	-	2	-	-	1	-	-	-	1	-	-	-	23
23	Sucumbios	4	3	1	-	5	4	1	-	-	-	-	-	-	-	18
24	Galápagos	1	-	1	-	-	-	-	-	-	-	-	-	-	-	2
Total		1066	966	286	156	91	85	76	38	27	20	8	5	1	1	2826
		37,72%	34,18%	10,12%	5,52%	3,22%	3,01%	2,69%	1,34%	0,96%	0,71%	0,28%	0,18%	0,04%	0,04%	

Fuente: Unidades de Monitoreo SNGR - Instituciones del SNDGIRD. 01/06/2026 - 11:00

Por los eventos detallados en la tabla anterior, se han registrado las siguientes afectaciones:

Afectación a Personas:

	Personas fallecidas:	17		Personas heridas:	34
	Personas afectadas:	114.701		Personas damnificadas:	19.856
	Familias afectadas:	36.106		Familias damnificadas:	10.442
	Personas extraviadas*:	1			

Afectación a Viviendas:





	Viviendas afectadas:	34.269		Viviendas destruidas:	289
---	----------------------	--------	---	-----------------------	-----

Afectación a servicios básicos esenciales e infraestructura:



Vías afectadas (kilómetros)

	Primer orden:	21,98
	Segundo orden:	19,87
	Tercer orden:	29,17
	Total Vías afectadas (kilómetros):	71,04

Bienes públicos y Privados

	Bienes públicos afectados:	224
	Bienes públicos destruidos:	19
	Bienes privados afectados:	228
	Bienes privados destruidos:	22

Puentes

	Puentes afectados:	61		Puentes destruidos:	33
---	--------------------	----	---	---------------------	----

Infraestructura sectorial

	Centros de salud afectados:	39		Unidades educativas afectadas:	140
	Centros de salud destruidos:	--		Unidades educativas con afectación funcional:	882

Afectación a Medios de Vida

	Ha. Cultivos afectados:	24.760,60		Animales afectados:	849
	Ha. Cultivo perdidos:	27.848,76		Animales muertos**:	162.844

Fuente: Unidades de Monitoreo SNGR - Instituciones del SNDGIRD. 01/06/2026 - 11:00

* 1 persona extraviada por deslizamiento en el cantón Quito, parroquia Pacto, sector Pacto Loma.

** Estas cifras corresponden, entre otros, a truchas muertas por aluvión del 02/02/2026, animales muertos (truchas y alevines) por lluvias intensas del 24/02/2026 en Cotopaxi y animales muertos (porcino, peces y aves) por erosión hídrica del 11/03/2026 en Chimborazo.

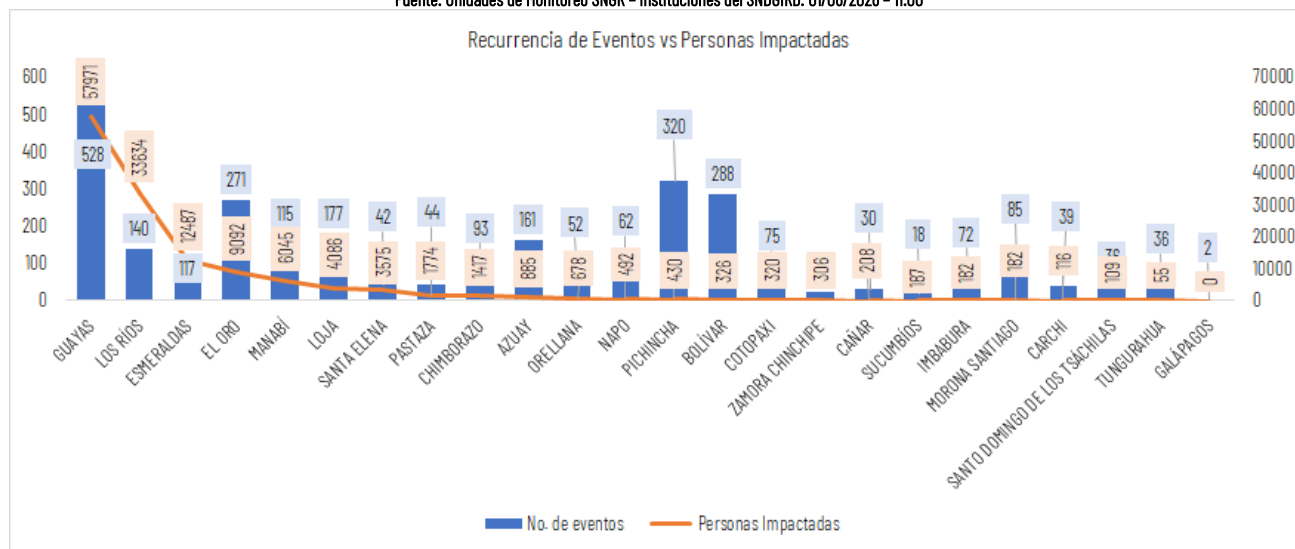
Nota aclaratoria: Toda la información de cifras mostradas en el presente Informe, está sujeta a variación en virtud del levantamiento continuo de información.

4. Detalle de afectaciones por provincias

La provincia con mayor impacto a la población es **Guayas** con **57.971** personas impactadas en **528** eventos, seguido de **Los Ríos** con **33.634** personas impactadas en **140** eventos; **Esmeraldas** con **12.487** personas impactadas en **117** eventos; **El Oro** con **9.092** personas impactadas en **271** eventos; **Manabí** con **6.045** personas impactadas en **115** eventos; **Loja** con **4.086** personas impactadas en **177** eventos; **Santa Elena** con **3.575** personas impactadas en **42** eventos; **Pastaza** con **1.774** personas impactadas en **44** eventos y **Chimborazo** con **1.417** personas impactadas en **93** eventos.

No.	Provincia	No de Evento	Personas Fallecidas	Personas Heridas	Personas Impactadas	Personas Afectadas	Familias Afectadas	Personas Damnificadas	Familias Damnificadas	Viviendas Afectadas	Viviendas Destruídas	Centros De Salud Afectados	Puentes Afectados	Puentes Destruídos	Bienes Públicos Afectados	Bienes Públicos Destruídos	Bienes Privados Afectados	Bienes Privados Destruídos	Km. Lineales De Vías Afectadas	Ha. Cultivo Afectados	Ha. Cultivo Perdidos	Animales afectados	Animales Muertos
1	GUAYAS	528	1	2	57.971	54.884	16.326	3.087	1.328	12.528	11	4	2	2	4	-	1	-	0,12	9.963,56	13.557,67	53	423
2	LOS RÍOS	140	3	-	33.634	22.010	7.914	11.624	6.928	11.274	123	4	1	2	25	-	8	1	7,40	8.992,59	9.530,22	29	306
3	ESMERALDAS	117	-	1	12.487	12.266	3.513	221	139	3.398	4	8	1	1	12	-	1	-	3,67	1.423,31	2.666,50	18	679
4	EL ORO	271	-	-	9.092	7.703	2.726	1.389	705	3.060	2	1	15	4	11	-	50	-	3,04	187,10	88,76	10	229
5	MANABÍ	115	-	-	6.045	3.565	1.303	2.480	1.031	1.748	36	-	-	1	-	2	4	3	0,95	96,30	15,00	73	172
6	LOJA	177	-	-	4.086	4.026	1.124	60	22	400	13	2	1	-	20	2	12	-	3,01	311,03	35,65	364	823
7	SANTA ELENA	42	-	-	3.575	3.574	1.040	1	1	1.022	-	1	1	-	1	-	21	-	0,08	2.573,20	1.857,25	110	133
8	PASTAZA	44	-	-	1.774	1.754	655	20	6	22	3	-	1	-	4	-	-	-	0,32	52,40	11,45	-	-
9	CHIMBORAZO	93	1	4	1.417	1.330	411	87	29	114	4	1	2	1	25	1	13	1	10,29	277,80	35,00	17	25.501
10	AZUAY	161	3	11	885	810	251	75	22	48	16	-	2	11	2	-	13	4	3,43	3,80	4,90	-	8
11	ORELLANA	52	-	-	678	527	154	151	46	106	2	-	1	-	7	1	1	-	0,58	499,25	315,00	52	132
12	NAPO	62	-	-	492	131	41	361	78	28	30	-	2	-	4	-	3	-	1,11	-	-	-	-
13	PICHINCHA	320	1	11	430	418	146	12	9	162	3	16	-	1	31	1	53	1	10,20	60,00	-	38	10.060
14	BOLIVAR	288	1	2	326	286	92	40	14	61	5	-	20	2	50	8	12	-	12,76	14,00	0,50	9	60
15	COTOPAXI	75	4	1	320	288	73	32	10	32	4	-	2	-	1	2	15	-	4,20	292,45	10,82	76	124.203
16	ZAMORA CHINCHIPE	23	-	-	306	302	102	4	4	31	-	-	1	4	2	1	3	-	0,28	1,50	3,00	-	-
17	CANAR	30	-	-	208	154	46	54	16	30	16	1	1	-	-	-	2	-	0,56	-	-	-	-
18	SUCUMBIOS	18	-	-	187	177	46	10	2	47	1	-	1	-	-	-	-	-	0,25	-	-	-	-
19	MORONA SANTIAGO	85	1	-	182	173	46	9	1	27	1	-	3	-	10	1	8	10	3,17	2,00	0,04	-	60
20	IMBABURA	72	1	1	182	139	38	43	11	42	7	-	1	-	7	-	3	1	3,09	1,50	0,50	-	30
21	CARCHI	39	-	1	116	38	14	78	34	37	8	1	1	2	3	-	-	1	1,32	2,60	-	-	-
22	SANTO DOMINGO DE LOS TSÁCHILAS	36	-	-	109	91	28	18	6	37	-	-	2	2	-	-	1	-	0,20	-	-	-	-
23	TUNGURAHUA	36	1	-	55	17	-	-	-	15	-	-	-	-	5	-	4	-	1,01	6,21	-	-	25
24	GALÁPAGOS	2	-	-	-	-	-	-	-	-	-	-	-	-	-	-	-	-	-	-	-	-	-
Total		2.826	17	34	134.557	114.701	36.106	19.856	10.442	34.289	289	39	61	33	224	19	228	22	71,04	24.760,60	27.946,76	849	162.844

Fuente: Unidades de Monitoreo SNGR - Instituciones del SNGIRD. 01/06/2026 - 11:00



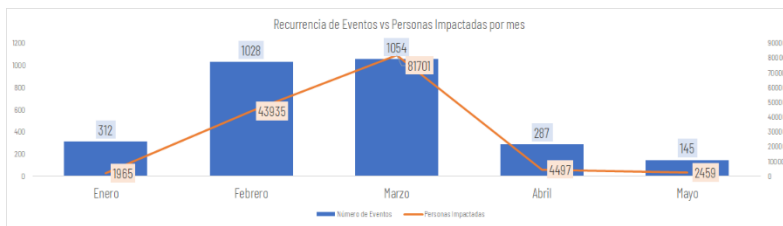
Nota: * Personas impactadas incluye a personas afectadas y damnificadas.

Fuente: Unidades de Monitoreo SNGR - Instituciones del SNGIRD. 01/06/2026 - 11:00

Número de eventos vs Personas Impactadas por fecha:

Desde el 01/01/2026, a la fecha, los eventos por lluvias alcanzaron su mayor recurrencia en el mes de marzo registrando el 37,30% y mayor impacto a la población con 60,72%.

Mes	Número de Eventos	Personas Impactadas	% de recurrencia Eventos	% de Personas Impactadas
Enero	312	1965	11,04%	1,46%
Febrero	1028	43935	36,38%	32,65%
Marzo	1054	81701	37,30%	60,72%
Abril	287	4497	10,16%	3,34%
Mayo	145	2459	5,13%	1,83%
Total	2826	134557	100,00%	100,00%



Fuente: Unidades de Monitoreo SNGR - Instituciones del SNDGIRD. 01/06/2026 - 11:00

A continuación, se detallan los eventos donde existieron personas fallecidas:

No.	Provincia	Cantón	Parroquia	Sector	Evento	Fecha Del Evento	No. De fallecidos	Descripción general de evento
1	Pichincha	Quito	Pacto	Pacto- Pacto Loma, Armenia -Pacto, Pacto- San José Ingapi- San Francisco de Pachijal, Pacto Paraiso Sanguangal	Deslizamiento	16/4/2026	1	GAD Cantonal informó sobre el vehículo siniestrado y personas desaparecidos, luego de las labores de búsqueda se encontró el cuerpo de la menor edad y continúa los trabajos de búsqueda de la persona extraviada.
2	Tungurahua	Ambato	Izamba	Caserío Quillán La playa, vía Izamba - Quillán La Playa	Aluvión	16/4/2026	1	Se reportó el fallecimiento por hipotermia de una persona adulta mayor, quien se encontraba en la vía pública y fue alcanzada por el aluvión.
3	Los Ríos	Babahoyo	Pimocha	Rcto. El Desquite, río Babahoyo	Inundación	12/3/2026	1	Por desbordamiento del río Babahoyo, una vivienda resultó inundada, donde un ciudadano de 58 años intentó apagar una bomba de agua y sufrió una descarga eléctrica. Personal médico confirmó que ingresó sin signos vitales, ratificando su fallecimiento.
4	Guayas	Guayaquil		Tarqui/Bloque 8 flor de Bastión	Inundación	11/3/2026	1	Por la presión del caudal de aguas pluviales, provocó el desplazamiento de la tapa de una alcantarilla. Varios niños se encontraban jugando en el sector, una menor cayó al interior del sistema de alcantarillado.
5	Azuay	Camilo Ponce Enríquez	Carmen de Pijili	Tres Banderas	Aluvión	11/3/2026	1	Por lluvias, se produjo un aluvión de tierra y lodo que afectó a una vivienda. Se reportó una persona fallecida y dos personas heridas trasladadas al centro de salud de Pujilí.
6	Bolívar	San Miguel	Balsapamba	Las Peñas, vía San Miguel-Balsapamba [E-491]	Deslizamiento	10/3/2026	1	Una persona de 62 años quedó atrapada por el deslizamiento. Su cuerpo fue encontrado sin signos vitales.
7	Imbabura	Cotacachi	Vacas Galindo	Quinde Talacos	Aluvión	9/3/2026	1	Por lluvias y el incremento súbito del caudal de la quebrada sin nombre, ocasionó que dos personas fueran arrastradas por la corriente, una de ellas falleció.
8	Azuay	Girón	Girón	Pamapedel	Deslizamiento	9/3/2026	1	Dentro de una vivienda se encontró una persona fallecida producto de un aplastamiento.
9	Cotopaxi	La Maná	La Maná	Calle 27 de noviembre y calle 14.	Deslizamiento	9/3/2026	1	Debido a las lluvias, se produjo un deslizamiento de tierra que ocasionó el fallecimiento de una persona de sexo masculino
10	Morona Santiago	Taisha	Tuutintensa	Dos Lagunas	Tormenta Eléctrica	4/3/2026	1	Por una descarga eléctrica, falleció una persona que se encontraba transportando pupitres en una embarcación.
11	Cotopaxi	Pujilí	Zumbahua	Caserío Chicho	Deslizamiento	13/2/2026	1	Un deslizamiento de tierra afectó una vivienda de construcción mixta y provocó el colapso de una de sus paredes. Como consecuencia de este evento, falleció un menor de aproximadamente 8 años.
12	Chimborazo	Chambo	Chambo	Caserío Airón	Deslizamiento	2/2/2026	1	Por desbordamiento de una acequia se produjo un deslizamiento, en el cual se reportó una persona atrapada. Posteriormente, fue encontrada sin vida.
13	Azuay	Paute	Paute	Abdón Calderón	Deslizamiento	28/1/2026	1	Por un deslizamiento de lodo junto a una vivienda, se reportó una persona fallecida.
14	Cotopaxi	Sigchos	Chugchilan	Caserío Guasumbini Chico, vía a Sigchos - Chugchilan	Deslizamiento	9/3/2026	2	Por un deslizamiento se reportó dos personas extraviadas, que fueron recuperados sin vida.
15	Los Ríos	Babahoyo	Babahoyo	varios - río San Pablo	Inundación	13/3/2026	1	Por inundación se reportó una persona fallecida al interior de su domicilio, la víctima se encontraba dormida bajo efectos de medicamentos.
16	Los Ríos	Urdaneta	Ricaurte	La Industria, cascada Pan de Azúcar	Erosión Hidrica	16/3/2026	1	Un puente artesanal elaborado por la comunidad, colapsó y se reportó la caída de una persona sufriendo golpes en las piedras de la zona baja, lo que provocó su fallecimiento.
Total							17	

Fuente: Unidades de Monitoreo SNGR - Instituciones del SNDGIRD. 01/06/2026 - 11:00

5. Alojamiento Temporales

En lo que va del 2026, por lluvias se han activado **28** alojamientos temporales, de los cuales **2** se encuentran **activos** y **26** se encuentran **cerrados**. Adicional, existen 2 alojamientos temporales implementados.

- Alojamientos temporales **activos**:

No	Provincia	Cantón	Parroquia	Tipo	Nombre del Alojamiento	Fecha de Apertura	# Familias	# Personas
1	Azuay	Girón	Asunción	Albergue temporal	Casa Comunal Corazón de Lentag	14/03/2026	3	10
2	Azuay	Girón	Girón	Albergue temporal	Coliseo De Deportes Esteban Lucero	10/03/2026	2	8
Total general							5	18

- Alojamientos implementados:

En el marco de las acciones de la SNGR, adicional a los alojamientos activados, se mantienen implementados **2 alojamientos temporales** los cuales están disponibles para recibir a familias afectadas.

No	Provincia	Cantón	Parroquia	Tipo	Nombre del Alojamiento
1	Cotopaxi	Sigchos	Sigchos	Albergue temporal	Centro Gerontológico Gulacusig
2	Chimborazo	Alausi	Sibambe	Albergue temporal	Coliseo Galo Durán Torres de Sibambe

- Alojamientos temporales **cerrados**:

No	Provincia	Cantón	Parroquia	Tipo	Nombre del Alojamiento	Fecha de Apertura	Fecha de Cierre
1	Azuay	Cuenca	Chaucha	Refugio temporal	Hogar Juvenil	12/03/2026	23/03/2026
2	Chimborazo	Alausi	Alausi	Albergue temporal	UE San Francisco De Sales	18/02/2026	21/02/2026
3	El Oro	Piñas	Piñas / La Matriz	Refugio temporal	San Vicente De Paúl	7/03/2026	8/03/2026
4	El Oro	Santa Rosa	Santa Rosa	Refugio temporal	Casa Comunal Estero Medina	23/02/2026	3/03/2026
5	El Oro	Zaruma	Salvías	Albergue temporal	Casa Comunal Ortega Alto	11/03/2026	15/04/2026
6	El Oro	Zaruma	Salvías	Refugio temporal	Coliseo De Escuela Dr. Ernesto Castro	10/03/2026	10/03/2026
7	Guayas	Alfredo Baquerizo Moreno (Jujan)	Alfredo Baquerizo Moreno (Jujan)	Refugio temporal	Iglesia Católica San Agustín	5/03/2026	24/03/2026
8	Guayas	Balao	Balao	Albergue temporal	Centro De Catequesis Juan Pablo II	10/03/2026	15/03/2026
9	Guayas	Balao	Balao	Albergue temporal	Unidad Educativa José De La Cuadra	10/03/2026	30/03/2026
10	Guayas	El Triunfo	El Triunfo	Refugio temporal	Iglesia Evangélica "En El Nombre De Jesús"	13/01/2026	26/01/2026
11	Guayas	Milagro	Roberto Astudillo (Cab. En Cruce De Venecia)	Albergue temporal	Unidad Educativa Tnte. Hugo Ortiz	25/02/2026	5/03/2026
12	Guayas	Milagro	Ernesto Seminario	Albergue temporal	Unidad Educativa 17 De Septiembre	24/02/2026	6/03/2026
13	Los Ríos	Baba	Baba	Albergue temporal	Escuela De Educación Básica Intiraymi	17/03/2026	31/03/2026
14	Los Ríos	Baba	Baba	Refugio temporal	CNH Niños Del Futuro El Kiosko	17/03/2026	30/03/2026
15	Los Ríos	Babahoyo	Barreiro	Refugio temporal	Ex UPC De Barreiro	12/03/2026	5/04/2026
16	Los Ríos	Babahoyo	Dr. Camilo Ponce	Albergue temporal	Centro De Catequesis De La Parroquia Nuestra Señora Del Carmen "El Cafetal"	12/03/2026	30/03/2026
17	Los Ríos	Babahoyo	Dr. Camilo Ponce	Albergue temporal	Coliseo De Fútbol Sala Carlos Alvarado	12/03/2026	20/04/2026
18	Los Ríos	Babahoyo	Dr. Camilo Ponce	Refugio temporal	U.E. Juan E Verdesoto	15/03/2026	30/03/2026
19	Los Ríos	Babahoyo	Febres Cordero (Las Juntas)(Cab. En Mata De Cacao)	Albergue temporal	Iglesia Católica Cristo Rey	10/03/2026	27/03/2026
20	Los Ríos	Babahoyo	Pimocha	Albergue temporal	Centro De Desarrollo Infantil De Pimocha	6/03/2026	27/03/2026
21	Los Ríos	Babahoyo	Pimocha	Refugio temporal	Edificio Municipal	10/03/2026	5/04/2026
22	Los Ríos	Quinsaloma	Quinsaloma	Albergue temporal	Casa Comunal Las Casitas	11/03/2026	12/03/2026
23	Los Ríos	Ventanas	Ventanas	Albergue temporal	Casa Comunal Los Girasoles	12/03/2026	30/03/2026
24	Orellana	Francisco De Orellana	Taracoa (Nueva Esperanza: Yuca)	Albergue temporal	Auditorio Del GAD-P De Taracoa	27/02/2026	28/02/2026
25	Orellana	Francisco De Orellana	El Coca	Refugio temporal	Vicariato de Aguarcico	21/05/2026	23/05/2026
26	Manabí	Portoviejo	Andrés De Vera	Albergue temporal	Escuela Fiscal Mixta Martha Bucarán de Roldós	26/02/2026	29/04/2026

Fuente: Unidades de Monitoreo SNGR - Instituciones del SNDGIRD. 01/06/2026 - 11:00

6. Asistencia Humanitaria

Por eventos producidos por lluvias desde el 01 de enero de 2026 a la fecha, se ha entregado la siguiente asistencia humanitaria:

La SNGR ha entregado a la población un total de **87.883** bienes de asistencia:

Provincia	KCA (15 días - 4 personas)	KPHI (para 3 días)	Kit de Asen Personal	Botes de Caucho (par)	Kit de Limpieza	Camas	Dobijas / Frazadas	Colchones	Kit de Dormir	Kit de Vajilla	Cochetas	Kit de Limpieza (albergue)	Mosquiteras, Redes de Cama	KMCC AT	Almohada	Balde de 10 lt	Bidón para Agua	Tanque de 2500 lt	Purificador de Agua	Kit Purificadores de Agua	Sachet de Cloro	Otros	Total Bienes	Personas beneficiadas	Familias beneficiadas	
Azuay	119	174	71	-	33	-	-	-	42	22	-	-	-	-	-	-	-	-	-	-	-	-	461	695	209	
Bolívar	-	201	-	5	26	-	-	-	22	7	-	-	-	-	-	-	-	-	-	-	-	-	261	258	89	
Cañar	59	18	66	-	27	-	-	-	8	4	-	-	1	-	-	-	-	-	-	-	-	-	183	204	61	
Carchi	48	5	47	-	46	40	46	-	47	42	-	-	-	-	-	-	-	-	9	-	-	-	330	108	46	
Chimborazo	126	134	120	-	120	-	1	-	81	111	-	-	-	-	-	13	-	-	-	-	-	13	719	1926	657	
Cotopaxi	57	2	56	-	56	-	-	-	43	38	-	-	3	-	-	1	-	-	-	-	-	-	1	257	787	207
El Oro	1834	1584	142	-	142	-	-	-	69	653	30	-	-	-	-	-	-	-	-	-	-	-	4454	5409	2358	
Esmeraldas	1231	4008	1693	-	1337	4	-	-	493	23	-	-	-	-	-	-	-	-	14	200	40000	-	49003	11064	3089	
Guayas	1521	8581	458	-	200	300	110	110	432	1092	-	-	-	-	100	-	15	-	46	-	-	2	12968	32819	10487	
Imbabura	11	6	21	-	30	2	-	-	3	9	-	-	-	-	-	-	-	-	24	-	-	-	106	144	39	
Loja	619	1162	16	-	30	-	-	-	244	35	-	-	-	-	-	-	-	-	-	-	-	-	2076	5291	1735	
Los Ríos	1868	5102	315	-	-	-	-	-	364	12	-	-	-	-	-	-	-	-	-	-	-	-	7661	18866	6395	
Manabí	1437	1100	1426	-	966	3	34	-	921	-	-	-	-	1	34	-	-	2	-	-	-	-	5924	15703	5489	
Morona Santiago	14	105	56	-	33	-	-	-	26	8	-	-	-	-	-	-	-	-	-	-	-	-	242	508	142	
Napo	-	98	23	-	5	-	-	-	-	2	-	-	-	-	-	-	-	-	-	-	-	-	128	217	54	
Orellana	-	205	5	-	73	-	-	-	13	3	-	-	-	4	4	-	-	-	-	-	-	-	307	391	114	
Pastaza	340	284	231	-	5	-	-	-	1	180	-	-	-	223	-	-	-	-	-	-	-	-	1264	3085	1406	
Pichincha	43	11	37	-	11	-	-	-	39	13	-	16	-	-	-	-	-	-	-	-	-	-	170	281	97	
Santa Elena	71	1004	74	-	49	-	-	-	32	13	-	-	-	-	-	-	-	-	-	-	-	-	1243	3319	908	
Santo Domingo De Los Tsáchilas	1	14	9	-	12	6	-	-	6	-	-	-	-	-	-	-	-	-	-	-	-	-	48	39	16	
Sucumbios	19	-	9	-	-	-	-	-	17	9	-	-	-	-	-	-	-	-	-	-	-	-	54	31	10	
Tungurahua	5	-	5	-	3	-	-	-	6	5	-	-	-	-	-	-	-	-	-	-	-	-	24	72	25	
Total	9423	23798	4881	5	3174	355	191	110	2909	2281	30	16	231	1	138	14	15	2	93	200	40000	18	87883	101217	33634	

Fuente: Unidades de Monitoreo SNGR - Instituciones del SNDGIRD. 01/06/2026 - 11:00

El SNDGIRD ha entregado a la población un total de **345.676** bienes de asistencia humanitaria:

Provincia	KCA (15 días - 4 personas)	KPRH (para 3 días)	RA (24 horas)	Kit de Aseo Personal	Kit de Vestir	Toallas de Baño	Kit de Limpieza	Frazadas	Canas	Cobijas / Frazadas	Colchones	Kit de Dormir	Kit de Cocina	Kit de Vajilla	Cuencos	Kit de Limpieza (albergue)	Mosquiteras, Redes de Cama	Almohada	Juego de Sábanas	Féretros	Asistencia Psicológica	Agua en Recipiente no Reutilizable (gal)	Agua Distribuida en Tanqueros (gal) No Potable	Agua Distribuida en Tanqueros (gal) Potable	Tanque de 2500 lt	Saqueos Control de Inundaciones	Láminas de Zinc	Cemento	Kit de Alojamiento o herramientas familiar	Bono de Contingencia por Evento Natural o Antropico	Kit Escolar	Kit de Uniforme	Otros	Total Bienes	Personas beneficiadas	Familias beneficiadas	
Azuay	-	10	-	-	-	-	-	-	-	-	-	-	-	-	-	-	-	-	-	-	-	-	-	61200	-	-	-	-	-	-	-	-	-	-	61210	15361	3390
Bolívar	-	-	14	2	4	-	-	-	-	-	2	1	-	-	-	-	-	-	-	-	-	-	-	-	-	-	-	-	-	11	-	-	1	35	67	20	
Carchi	24	-	5	28	3	-	5	-	2	-	-	22	-	-	-	-	-	-	-	-	-	-	-	-	-	-	-	-	-	28	-	-	-	117	155	51	
Chimborazo	50	-	15	32	-	2	-	1	-	3	1	-	-	-	-	-	-	-	-	-	-	139	58653	59890	-	-	-	-	-	-	23	-	301	119110	93292	23353	
Cotopaxi	-	2	4	-	4	-	-	-	-	-	-	-	-	-	-	-	-	-	-	-	-	-	-	-	-	-	-	-	-	-	-	-	10	23	6		
El Oro	-	-	-	-	-	-	-	-	-	-	-	-	-	-	-	-	-	-	-	-	-	-	-	-	3	-	-	-	-	58	-	-	-	61	-	58	
Esmeraldas	-	-	-	-	-	-	-	-	-	-	-	-	-	-	-	-	-	-	-	-	-	-	-	-	-	-	-	-	-	-	-	422	422	800	422		
Guayas	724	2865	240	49	-	38	-	-	-	745	42	-	-	-	-	488	489	-	-	-	-	-	-	-	-	-	7	-	-	-	-	-	5687	10368	3659		
Imbabura	12	40	-	17	-	17	-	3	2	2	24	1	1	-	-	-	-	-	-	-	-	-	-	2424	1	-	-	-	9	-	261	2814	272	74			
Los Ríos	13	201	-	1	-	-	-	-	-	-	1	-	-	-	-	-	-	-	-	-	-	2	-	-	3400	-	-	32	-	-	-	-	3650	960	234		
Manabí	-	-	-	-	-	-	-	-	-	-	-	-	-	-	-	-	-	-	-	-	-	-	-	-	-	-	-	-	569	-	-	-	569	2308	568		
Morona Santiago	-	7	-	1	-	7	-	1	-	3	1	4	-	-	-	-	-	-	-	1	-	-	150000	-	-	339	5	-	-	-	130	150499	31732	7929			
Napo	12	-	-	117	-	8	-	3	7	-	6	-	-	-	-	-	-	-	-	-	-	-	-	-	-	83	-	-	37	-	-	273	217	55			
Orellana	-	-	-	36	-	-	-	-	-	-	8	-	8	-	-	-	-	-	-	-	-	150	-	-	-	80	-	-	4	25	14	158	483	285	72		
Pastaza	5	51	-	5	-	-	-	-	-	-	1	-	-	-	-	-	-	-	-	-	-	-	-	-	-	-	-	-	-	-	1	63	257	52			
Pichincha	22	1	-	49	23	9	18	14	-	16	2	-	-	-	9	-	-	-	-	-	-	1	-	-	-	-	4	-	-	-	-	168	340	96			
Santo Domingo De Los Tsáchilas	-	-	31	-	-	-	-	1	14	15	-	-	-	3	-	26	14	-	-	-	-	-	-	-	-	-	-	-	3	-	9	116	108	35			
Sucumbios	-	-	-	-	-	-	-	-	-	-	31	-	-	-	-	-	-	-	-	-	-	-	-	-	-	304	-	-	-	-	-	335	104	31			
Tungurahua	-	15	-	13	-	2	-	2	1	6	1	-	-	-	-	1	2	1	-	-	-	-	-	-	-	-	-	-	-	-	-	10	54	50	71		
Total	862	3192	309	197	187	9	37	14	12	41	775	140	3	13	3	9	489	28	504	1	1	291	208653	123514	4	3400	817	5	32	742	25	14	1293	345676	157299	40836	

Fuente: Unidades de Monitoreo SNGR - Instituciones del SNDGIRD. 01/06/2026 - 11:00

7. Declaratorias emitidas y COE activados

Declaratorias de niveles de alertas en todo el país:

Nivel de Gobierno	Provincia	Cantón	Parroquia	Fecha de declaratoria	Nivel de Alerta	Descripción
Alerta Regional	Esmeraldas, Los Ríos, Pichincha, Carchi, Guayas, Loja.	--	--	20/02/2026	Roja	DECLÁRESE el estado de ALERTA ROJA, a fin de precautar mayores afectaciones causadas a raíz del aumento de precipitaciones y deslizamientos de tierra, con la finalidad de mantener el monitoreo y planear preparación para la respuesta.
Alerta Regional	Azuay, Bolívar, Cañar, Chimborazo, Cotopaxi, El Oro, Imbabura, Manabí, Morona Santiago, Napo, Orellana, Santa Elena, Santo Domingo de los Tsáchilas, Sucumbios, Zamora Chinchipe.	--	--	20/02/2026	Naranja	DECLÁRESE el estado de ALERTA NARANJA, a fin de precautar mayores afectaciones causadas a raíz del aumento de precipitaciones y deslizamientos de tierra, con la finalidad de mantener el monitoreo y planear preparación para la respuesta.
Alerta Regional	Pastaza y Tungurahua.	--	--	20/02/2026	Amarilla	DECLÁRESE el estado de ALERTA AMARILLA, a fin de precautar mayores afectaciones causadas a raíz del aumento de precipitaciones y deslizamientos de tierra, con la finalidad de mantener el monitoreo y planear preparación para la respuesta.
Alerta Cantonal	Esmeraldas	Esmeraldas	--	12/02/2026	Roja	El 12/02/2026 el COE Cantonal Esmeraldas actualizó la declaratoria de ALERTA AMARILLA a ALERTA ROJA en todo el cantón Esmeraldas, en concordancia con la Resolución Nro. 0028-2026 emitida por la Secretaría Nacional de Gestión de Riesgos
Alerta Cantonal	Guayas	Milagro	--	23/02/2026	Roja	El GAD Cantonal declaró en Alerta Roja al cantón Milagro
Alerta Parroquial	Manabí	Portoviejo	Andrés de Vera	24/02/2026	Roja	Mediante RESOLUCIÓN GADMP-2026-ALC-001, emitida el 25/02/2026, por el GAD Cantonal Portoviejo, se resolvió declarar el estado de ALERTA ROJA el sector comprendido en la Calle Chimborazo, Sector Miraflores Parroquia Andrés de Vera respaldado mediante informe.
Alerta Cantonal	Manabí	Montecristi	--	06/03/2026	Roja	Mediante RESOLUCIÓN ADMINISTRATIVA No. 011-2026-ALC-JLTL-GAMCM, Declarar en ALERTA ROJA al cantón Montecristi en las zonas susceptibles a inundación, por los efectos de la época lluviosa.
Alerta Cantonal	Los Ríos	Vinces	--	09/03/2026	Roja	ACOGERNOS A LA RESOLUCIÓN Nro. SNGR-036-2026; Y, DECLARAR LA ALERTA ROJA en toda la jurisdicción territorial del Cantón Vinces, provincia de Los Ríos, debido a la magnitud de las inundaciones y los impactos severos en la infraestructura, la población y cultivos agrícolas.

Declaratorias de emergencia nacional:

No.	Nacional	Fecha de declaratoria	Fecha de Cierre	Estado	Observación
1	Emergencia nacional	12/03/2026	12/05/2026	No vigente	Mediante RESOLUCIÓN Nro. SNGR-48-2026, emitida el 12 de marzo de 2026, por la Secretaría Nacional de Gestión de Riesgos se resolvió: MODIFICAR la Declaratoria de Emergencia Regional emitida mediante Resolución Nro. SNGR-040-2026, de fecha 27 de febrero de 2026, a Declaratoria de Emergencia Nacional, y MODIFICAR el plazo de la Resolución por SESENTA (60) DÍAS, a partir de la suscripción de la presente Resolución, por el Estado de Emergencia Nacional por época lluviosa, debido a la afectación generalizada en el territorio, registrándose impactos en el 100% de las provincias y en el 85,58% de los cantones, con consecuencias significativas sobre la población, viviendas e infraestructura crítica.

Además, mediante **Decreto ejecutivo Nro. 325, firmado el 12 de marzo de 2026, por el presidente del Ecuador Daniel Noboa Azin, resuelve declarar como prioridad nacional la ejecución articulada e inmediata de acciones de preparación, respuesta y recuperación frente al impacto causado por la época lluviosa en todo el territorio nacional conforme la declaratoria de emergencia nacional contenida en la Resolución No. SNGR-48-2026 de 12 de marzo de 2026.**

Declaratorias de emergencias provinciales:

No.	Provincia	Fecha de Activación	Fecha de cierre	Estado	Observaciones
1	Los Ríos	18/3/2026	17/5/2026	No Vigente	Declarar la emergencia en la provincia de Los Ríos, por un plazo de 60 días, con la finalidad de viabilizar la adopción de medidas administrativas, técnicas y financieras que permitan la atención de la emergencia.
2	Chimborazo	13/3/2026	11/5/2026	No Vigente	Declaratoria de Estado de emergencia en la provincia de Chimborazo debido a los impactos generados por la temporada invernal.
3	Bolívar	13/3/2026	13/5/2026	No Vigente	Declarar en estado de emergencia vial y de infraestructura al Gobierno Autónomo Descentralizado de la Provincia Bolívar (GADPB) con el propósito de adoptar las medidas urgentes que sean necesarias para atender las afectaciones.

Declaratorias de emergencias cantonales:

Desde el 01/01/2026 hasta la presente fecha se ha declarado en emergencia los siguientes cantones:

No.	Provincia	Cantón	Fecha de Activación	Fecha de cierre	Estado	Observaciones
1	Azuay	Girón	12/3/2026	12/5/2026	No Vigente	La máxima autoridad del cantón declara la Emergencia por los eventos suscitados los últimos días.
2	Azuay	Santa Isabel	12/3/2026	13/5/2026	No Vigente	La máxima autoridad del cantón declara la Emergencia por los eventos suscitados los últimos días.
3	Bolívar	Chillanes	11/3/2026	11/5/2026	No Vigente	La máxima autoridad del cantón declara la Emergencia por los eventos de época lluviosa
4	Bolívar	Guaranda	10/3/2026	10/5/2026	No Vigente	La máxima autoridad del cantón declara en Situación de Emergencia el sector de la quebrada Negroyaco, parroquia Veintimilla
5	Chimborazo	Pallatanga	12/3/2026	10/5/2026	No Vigente	Alcalde del GAD Pallatanga declaró en emergencia lluvias intensas por un plazo de 60 días.
6	Cotopaxi	Pangua	20/3/2026	17/6/2026	Vigente	El alcalde declara en Emergencia al Cantón mediante resolución No. GADMUPAN-AL-2026-0013.
7	Cotopaxi	La Maná	13/3/2026	12/5/2026	No Vigente	El alcalde declara el estado de emergencia cantonal mediante Resolución No. 035-GADMLM-PS-2026.
8	Cotopaxi	Sigchos	26/3/2026	24/5/2026	No Vigente	El alcalde del Cantón Sigchos con resolución No. 040-GADMS-2026-A amplía la declaratoria de emergencia cantonal por 60 días.
9	El Oro	La Lajas	7/3/2026	7/5/2026	No Vigente	Declaratoria de emergencia territorial por lluvias.
10	El Oro	Piñas	8/3/2026	8/4/2026	No Vigente	Declaratoria de emergencia territorial por lluvias.
			7/4/2026	7/5/2026	No Vigente	Mediante sesión realizada el 07/04/2026, se amplió la fecha de declaratoria de emergencia por 30 días
			10/3/2026	25/5/2026	No Vigente	GAD Portovelo declarar emergencia territorial en todo el cantón, por el impacto a la población.
12	El Oro	Santa Rosa	23/2/2026	23/4/2026	No Vigente	GAD Santa Rosa se declaró en situación de emergencia territorial.
13	El Oro	Zaruma	10/3/2026	10/5/2026	No Vigente	GAD Zaruma se declaró en situación de emergencia territorial.
14	Esmeraldas	Muisne	13/3/2026	8/4/2026	No Vigente	La máxima autoridad del cantón declara la Emergencia por los eventos de época lluviosa
15	Esmeraldas	Quinindé	17/3/2026	17/5/2026	No Vigente	La máxima autoridad del cantón declara la Emergencia por los eventos de época lluviosa
16	Loja	Celica	27/2/2026	27/5/2026	No Vigente	Resuelve declarar estado de emergencia por el nivel de impacto a la población, red vial y agua potable.
17	Loja	Pindal	24/2/2026	24/4/2026	No Vigente	DECLARAR en situación de emergencia al cantón Pindal, debido a las fuertes lluvias.
18	Loja	Puyango	2/3/2026	01/4/2026	No Vigente	Declaratoria de Emergencia al cantón Puyango por la presencia de precipitaciones intensas.
19	Loja	Sozoranga	16/3/2026	14/5/2026	No Vigente	Declarar la Situación de Emergencia a todo el Cantón Sozoranga.
20	Loja	Zapotillo	24/02/2026	24/5/2026	No Vigente	DECLARAR en situación de emergencia al cantón Zapotillo, debido a las fuertes lluvias.
21	Los Ríos	Babahoyo	09/3/2026	9/5/2026	No Vigente	Declarar la Situación de Emergencia en todo el territorio del Cantón Babahoyo.
22	Los Ríos	Quinsaloma	9/3/2026	7/5/2026	No Vigente	DECLARATORIA DE EMERGENCIA, en base a los informes de las MTT.
23	Los Ríos	Urdaneta	10/3/2026	10/5/2026	No Vigente	Declarar la Emergencia en el Cantón Urdaneta.
24	Los Ríos	Ventanas	11/3/2026	10/5/2026	No Vigente	Declarar el estado de emergencia en el cantón Ventanas.
25	Los Ríos	Vinces	9/3/2026	9/5/2026	No Vigente	DECLARAR LA EMERGENCIA al cantón Vinces por sesenta días.
26	Manabí	Flavio Alfaro	13/3/2026	13/5/2026	No Vigente	Mediante resolución No. EM-GADMFA-001-2026, declara el estado de Situación de Emergencia Institucional al GAD M Flavio Alfaro.
27	Pichincha	Pedro Vicente Maldonado	21/5/2026	21/6/2026	Vigente	Declaratoria de emergencia territorial por lluvias.

Declaratorias de emergencias parroquiales:

No.	Provincia	Cantón	Parroquia	Fecha de Activación	Fecha de cierre	Estado	Observaciones
28	Pichincha	Mejía	Aloasí	14/05/2026	--	No Vigente	Declaratoria de emergencia parroquial por aluvión.
29	Loja	Zapotillo	Cazaderos	23/02/2026	24/04/2026	No Vigente	Declaratoria de emergencia parroquial por lluvias.

Comités de Operaciones de Emergencias (COE) activados:

Desde el 01 de enero de 2026 a la fecha se han activado los siguientes COE:

- COE Nacional activo desde el 20/2/2026.
- 18 COE provinciales:

No.	Provincia	Fecha de Activación	Estado
1	Tungurahua	4/2/2026	Activo
2	Santa Elena	24/2/2026	Activo

No.	Provincia	Fecha de Activación	Estado
10	Imbabura	25/2/2026	Activo
11	Guayas	10/2/2026	Activo

No.	Provincia	Fecha de Activación	Estado
3	Pichincha	19/2/2026	Activo
4	Orellana	25/2/2026	Activo
5	Napo	24/2/2026	Activo
6	Morona Santiago	2/3/2026	Activo
7	Manabí	30/1/2026	Activo
8	Los Ríos	18/3/2026	Activo
9	Loja	20/2/2026	Activo

No.	Provincia	Fecha de Activación	Estado
12	Esmeraldas	5/2/2026	Activo
13	El Oro	8/2/2026	Activo
14	Cotopaxi	11/2/2026	Activo
15	Chimborazo	13/3/2026	Activo
16	Cañar	18/2/2026	Activo
17	Bolívar	3/2/2026	No Activo
18	Azuay	5/2/2026	Activo

97 COE cantonales:

No.	Provincia	Cantón	Fecha de Activación	Estado
1	Azuay	Camilo Ponce Enriquez	24/2/2026	Activo
2	Azuay	Cuenca	13/3/2026	Activo
3	Azuay	Pucara	13/2/2026	Activo
4	Azuay	Santa Isabel	10/3/2026	Activo
5	Azuay	Girón	5/2/2026	No Activo
6	Bolívar	Caluma	16/3/2026	No Activo
7	Bolívar	Chillanes	26/2/2026	No Activo
8	Bolívar	Chimbo	12/3/2026	No Activo
9	Bolívar	Echeandia	5/3/2026	No Activo
10	Bolívar	Guaranda	20/2/2026	No Activo
11	Cañar	La Troncal	12/2/2026	Activo
12	Chimborazo	Alausi	5/2/2026	Activo
13	Chimborazo	Cumandá	24/2/2026	Activo
14	Chimborazo	Pallatanga	10/3/2026	Activo
15	Chimborazo	Penipe	12/2/2026	Activo
16	Chimborazo	Riobamba	2/2/2026	Activo
17	Cotopaxi	La Maná	9/3/2026	Activo
18	Cotopaxi	Pangua	12/3/2026	Activo
19	Cotopaxi	Pujilí	14/1/2026	Activo
20	Cotopaxi	Sigchos	19/2/2026	Activo
21	El Oro	Arenillas	11/2/2026	Activo
22	El Oro	Atahualpa	11/2/2026	Activo
23	El Oro	Balsas	11/2/2026	Activo
24	El Oro	Chilla	10/2/2026	Activo
25	El Oro	El Guabo	26/2/2026	Activo
26	El Oro	Huaquillas	11/2/2026	Activo
27	El Oro	Las Lajas	11/2/2026	Activo
28	El Oro	Machala	14/2/2026	Activo
29	El Oro	Marcabellí	13/2/2026	Activo
30	El Oro	Pasaje	10/2/2026	Activo
31	El Oro	Piñas	8/2/2026	Activo
32	El Oro	Portovelo	11/2/2026	Activo
33	El Oro	Santa Rosa	12/2/2026	Activo
34	El Oro	Zaruma	24/2/2026	Activo
35	Esmeraldas	Esmeraldas	23/1/2026	Activo
36	Esmeraldas	Muisne	8/3/2026	No Activo
37	Guayas	Balao	12/2/2026	Activo
38	Guayas	Balzar	24/2/2026	Activo
39	Guayas	Isidro Ayora	25/3/2026	Activo
40	Guayas	Lomas de Sargentillo	6/3/2026	Activo
41	Guayas	Milagro	7/2/2026	Activo
42	Guayas	Palestina	25/2/2026	Activo
43	Guayas	Simón Bolívar	24/2/2026	Activo
44	Imbabura	Cotacachi	4/3/2026	Activo
45	Imbabura	Otavalo	3/5/2026	Activo
46	Loja	Catamayo	24/2/2026	Activo
47	Loja	Celica	18/2/2026	Activo
48	Loja	Chaguarpamba	18/2/2026	Activo

No.	Provincia	Cantón	Fecha de Activación	Estado
49	Loja	Loja	25/2/2026	Activo
50	Loja	Olmedo	25/2/2026	Activo
51	Loja	Paltas	18/2/2026	Activo
52	Loja	Pindal	24/2/2026	No Activo
53	Loja	Puyango	18/2/2026	Activo
54	Loja	Quilanga	18/2/2026	Activo
55	Loja	Sozoranga	13/3/2026	Activo
56	Loja	Zapotillo	20/2/2026	Activo
57	Los Ríos	Babahoyo	10/2/2026	Activo
58	Los Ríos	Quevedo	24/2/2026	Activo
59	Los Ríos	Quinsaloma	9/3/2026	Activo
60	Los Ríos	Urdaneta	10/3/2026	Activo
61	Los Ríos	Ventanas	25/2/2026	Activo
62	Los Ríos	Vinces	9/3/2026	Activo
63	Manabí	Bolívar	11/2/2026	Activo
64	Manabí	Flavio Alfaro	27/2/2026	Activo
65	Manabí	Jipijapa	6/2/2026	Activo
66	Manabí	Junín	18/2/2026	Activo
67	Manabí	Montecristi	2/3/2026	Activo
68	Manabí	Paján	27/2/2026	Activo
69	Manabí	Portoviejo	6/2/2026	Activo
70	Manabí	Puerto López	27/2/2026	Activo
71	Manabí	Santa Ana	29/1/2026	Activo
72	Manabí	Sucre	5/3/2026	Activo
73	Manabí	Tosagua	7/1/2026	Activo
74	Morona Santiago	Gualaquiza	12/3/2026	Activo
75	Morona Santiago	Huamboya	23/2/2026	Activo
76	Morona Santiago	Santiago	21/4/2026	Activo
77	Morona Santiago	Sucúa	2/3/2026	Activo
78	Morona Santiago	Tiwintza	25/2/2026	Activo
79	Napo	Archidona	4/3/2026	Activo
80	Napo	Carlos Julio Arosemena Tola	5/3/2026	Activo
81	Napo	El Chaco	8/1/2026	Activo
82	Napo	Tena	10/3/2026	Activo
83	Orellana	Francisco de Orellana	23/2/2026	Activo
84	Pichincha	Cayambe	12/3/2026	Activo
85	Pichincha	Mejía	4/3/2026	Activo
86	Pichincha	Puerto Quito	2/3/2026	Activo
87	Pichincha	Quito	24/2/2026	Activo
88	Pichincha	Rumiñahui	4/3/2026	Activo
89	Pichincha	San Miguel de Los Bancos	20/2/2026	Activo
90	Pichincha	Pedro Vicente Maldonado	21/04/2026	Activo
91	Santo Domingo De Los Tsáchilas	La Concordia	13/2/2026	Activo
92	Sucumbios	Putumayo	26/5/2026	Activo
93	Sucumbios	Shushufindi	22/4/2026	Activo
94	Sucumbios	Sucumbios	9/3/2026	Activo
95	Tungurahua	Baños de Agua Santa	21/4/2026	Activo
96	Zamora Chinchipe	El Panquí	19/1/2026	Activo
97	Zamora Chinchipe	Paquisha	29/1/2026	Activo

30 COE parroquiales:

No.	Provincia	Cantón	Parroquia	Fecha de Activación	Estado
1	Azuay	Cuenca	Baños	12/3/2026	Activo
2	El Oro	Atahualpa	Cordoncillo	7/2/2026	Activo
3	El Oro	Marcabellí	El Ingenio	23/2/2026	Activo
4	El Oro	Pasaje	Uzhcyrumi	11/3/2026	Activo
5	El Oro	Piñas	Capiro	12/2/2026	Activo
6	El Oro	Portovelo	Salatí	26/2/2026	Activo
7	El Oro	Santa Rosa	Torata	22/2/2026	Activo
8	El Oro	Santa Rosa	Victoria	23/2/2026	Activo
9	El Oro	Zaruma	Abañin	25/2/2026	Activo
10	Imbabura	Cotacachi	Vacas Galindo	13/3/2026	Activo
11	Loja	Celica	Cruzpamba	23/2/2026	Activo
12	Loja	Celica	Pózul	23/2/2026	Activo
13	Loja	Celica	Tnte. Maximiliano Rodríguez	19/2/2026	Activo

No.	Provincia	Cantón	Parroquia	Fecha de Activación	Estado
14	Loja	Celica	Sabanilla	23/2/2026	Activo
15	Loja	Pindal	Chaquinal	23/2/2026	Activo
16	Loja	Pindal	Milagros	21/2/2026	Activo
17	Loja	Saraguro	Manú	13/3/2026	Activo
18	Loja	Zapotillo	Cazaderos	23/2/2026	Activo
19	Loja	Zapotillo	Paletillas	24/2/2026	Activo
20	Loja	Zapotillo	Bolaspamba	23/2/2026	Activo
21	Loja	Loja	El Cisne	22/4/2026	Activo
22	Los Ríos	Pueblviejo	San Juan	5/2/2026	Activo
23	Orellana	Francisco de Orellana	Taracoa	27/2/2026	Activo
24	Orellana	La Joya de los Sachas	San Sebastián del Coca	21/4/2026	Activo
25	Pichincha	Mejía	Manuel Cornejo Astorga	19/1/2026	Activo
26	Pichincha	Quito	Pacto	17/4/2026	No Activo
27	Pichincha	Mejía	Aloasí	13/05/2026	Activo
28	Santo Domingo de los Tsáchilas	Santo Domingo	Alluriquín	26/1/2026	Activo
29	Santo Domingo de los Tsáchilas	Santo Domingo	Puerto Limón	4/3/2026	Activo
30	Tungurahua	Ambato	Izamba	17/4/2026	Activo

Fuente: Unidades de Monitoreo SNGR - Instituciones del SNDGIRD. 01/06/2026 - 11:00

8. Eventos adversos de alto impacto

A continuación, se detallan los eventos adversos relevantes de los últimos 15 días:

Zona 2

- **Orellana/Francisco de Orellana/San Luis de Armenia/Comunidad 6 de Enero.** Por lluvias durante el 21/05/2026, se produjo el incremento del caudal en la cuenca del río Napo, lo que causó un desbordamiento que afectó principalmente cultivos de cacao, naranjilla, achotillo, verde, entre otros productos de la zona. Las personas adultas mayores que vivían en la isla del sector, evacuaron por precaución y pernoctaron con familias de acogida. El río Napo con su estado **normal**.

- 7 Familias afectadas - 12 personas (preliminar)
- Cultivos afectados

SNGR coordina con Ministerio de Agricultura, Ganadería y Pesca la evaluación de los cultivos. Se activa a la Tenencia Política de San Luis de Armenia para articular acciones. Comité Comunitario de 6 de enero realiza un recorrido para levantar información de manera preliminar. SNGR coordinará con Municipio de Francisco de Orellana, el levantamiento de las fichas EVIN Familiar.

- **Orellana/Francisco de Orellana/El Coca/Unión y Progreso.** Por las lluvias registradas desde la noche del 20/05/2026 hasta la mañana del 21/05/2026, se produjo el incremento del caudal del río Coca, ocasionando su desbordamiento en las riberas del barrio Unión y Progreso. La familia evacuada, conformada por 5 personas, que se encontraba albergada en el alojamiento temporal activado en el Vicariato Apostólico, retornó a su vivienda una vez superada la emergencia. Al momento, el nivel del caudal del río Coca se encuentra en su estado **normal**.

- 43 Familias afectadas - 145 personas/atendidos
- 12 Familias damnificadas - 38 personas/Atendido*
- 45 Viviendas afectadas
- 1 viviendas destruida
- 1 familia evacuada- 5 personas retornaron a su vivienda

SNGR, realizó entrega de asistencia humanitaria a la familias afectadas. SNGR realiza seguimiento del evento.

- **Napo/Tena/Puerto Napo/La Isla, San Gabriel y El Ingles.** Por las lluvias el 21/05/2026 se registra el aumento del caudal del río Napo y posterior desbordamiento, que afecta con el ingreso de agua a las viviendas del sector. El río Napo se encuentra con un **nivel normal**. Las familias permanecen en sus viviendas.

- 16 Familias afectadas - 48 personas /Finalizada
- 8 Familias damnificadas - 46 personas/En atención
- 5 Viviendas afectadas

SNGR gestionará los bonos de contingencia para las familias identificadas como damnificadas debido a las afectaciones de sus cultivos; se coordinará con MAGP la información de la evaluación de los cultivos afectados. SNGR conjuntamente con Ministerio de Desarrollo Humano (MDH), realizaron entrega de asistencia humanitaria a las familias afectadas.

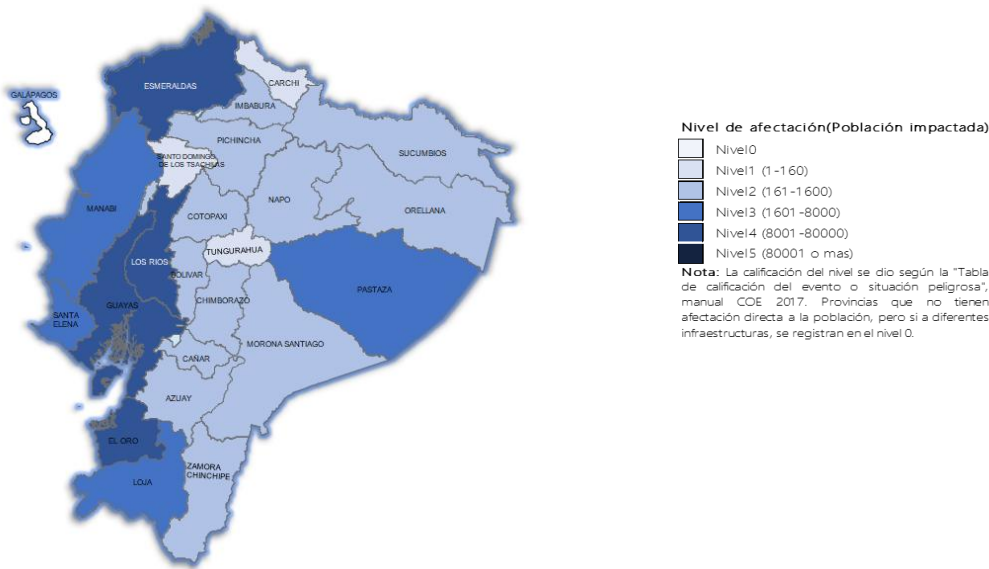
Zona 9

- **Pichincha/ Quito / Nanegal/ La Florida y Zona turística Piragua.** Debido a las fuertes lluvias registradas en el sector el 16/05/2026, se reportó dos viviendas inundadas.

- 3 familias afectadas - 5 personas afectadas (FINALIZADO)
- 1 familia damnificada - medios de vida / PENDIENTE ATENCIÓN
- 2 viviendas afectadas FINALIZADO

- 300 familias afectadas indirectamente (servicio de agua potable) /FINALIZADO
 - 1 bien público afectado (tubería) / FINALIZADO
 - 1 bien privado afectado (centro turístico) /EN ATENCIÓN
 - 15 metros lineales / FINALIZADO
 - 40 Animales muertos(cerdos) / PENDIENTE ATENCIÓN
- La SNGR, con presencia de autoridades parroquiales y cantonales, realizó un recorrido por los sectores reportados con afectación debido al evento suscitado. En referencia a las recomendaciones emitidas en el informe técnico y a lo observado durante la inspección, se coordinan intervenciones posteriores con el GAD Cantonal, el Ministerio de Agricultura, Ganadería y Pesca, así como con el MDH. GAD Provincial de Pichincha finalizó labores de limpieza, remoción de escombros y habilitación vial.

9. Mapa de Afectación por Lluvias



SitRep generado por la Dirección de Monitoreo de Eventos Adversos de la Secretaría Nacional de Gestión de Riesgos.

SitRep elaborado por:

Nombre: Gabriel Shigla- Analista de Monitoreo de Eventos Adversos
Correo electrónico: andres.shigla@gestionderiesgos.gob.ec
Teléfono: 042593500 ext. 1602

SitRep aprobado por:

Nombre: Stalin Jiménez - Director de Monitoreo de Eventos Adversos
Correo electrónico: director.monitoreo@gestionderiesgos.gob.ec
Teléfono: 042593500 ext. 1602

Para ser agregado o removido de esta lista de SitRep, por favor envíe un correo electrónico a sala.nacional@gestionderiesgos.gob.ec.
Para más información, visite nuestro sitio Web: <https://www.gestionderiesgos.gob.ec/informes-de-situacion-actual-por-eventos-adversos-ecuador/>