

## SitRep No. 8- Lluvias - desde el 01 de enero de 2026 a la fecha-Sucumbíos

INFORME DE SITUACIÓN PROVINCIAL

Este Informe cubre el periodo de 01.01.2026 al 08.06.2026 12:00

El próximo SITREP será emitido en caso de generarse nueva actividad relevante

### 1. Puntos importantes

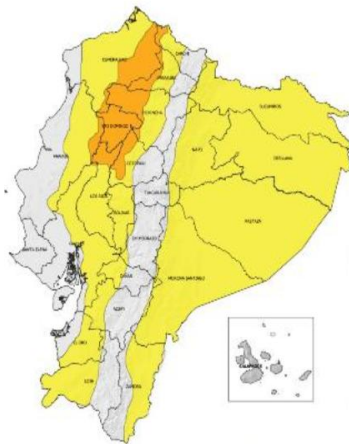
- Desde el 1 de enero de 2026 hasta la presente fecha se han registrado **18 eventos adversos por lluvias afectando 7 cantones**. Los eventos más recurrentes corresponden a: Vendaval (27,78%), inundaciones (22,22%), hundimiento (22,22%), deslizamiento (16,67%), lluvias intensas (5,56%), Aluvión (Flujos) (6%).
- En lo que va del año 2026, los cantones con mayor impacto a la población son: Shushufindi, Sucumbíos, Putumayo, Cuyabeno.
- En total, los eventos reportados, impactaron a **187 personas**.
- Mediante **RESOLUCIÓN Nro. SNGR-036-2026, emitida el 20/02/2026**, por la Secretaría Nacional de Gestión de Riesgos se resolvió declarar: - Mantener la Declaratoria de **ALERTA NARANJA**, en las siguientes provincias: Azuay, Bolívar, Chimborazo, Cotopaxi, El Oro, Imbabura, Manabí, Morona Santiago, Napo, Orellana, Santo Domingo de los Tsáchilas, **Sucumbíos**, Zamora Chinchipe.
- La SNGR ha entregado **un total de 54 bienes de asistencia humanitaria** en la provincia.

NIVEL DE  
AFECTACIÓN

1

Calificación realizada  
con base al Manual  
del COE 2017

### 2. Situación Hidrometeorológica actual.



Niveles  
BAJO MEDIO ALTO MUY ALTO

| REGIÓN          | Cantidad de precipitación diaria (mm/día) |            |
|-----------------|---|------------|
|                 | NIVEL MEDIO                               | NIVEL ALTO |
| Litoral/Insular | 10 - 18                                   | 19 - 41    |
| Interandina     | 8 - 11                                    | 12 - 27    |
| Amazonia        | 22 - 31                                   | 32 - 54    |

Elaborado por: H.E. I.B.F.



#### DVERTENCIA METEOROLOGICA #43

AMENAZA: LLUVIAS Y TORMENTAS ELÉCTRICAS.

#### DESCRIPCIÓN:

Entre las 19:00 del 07 de junio y las 10:00 del 10 de junio, se prevén lluvias de moderada a puntual alta intensidad en el interior/norte del Litoral, Amazonía y zonas de estribaciones de cordillera. Los eventos más relevantes se presentarán en el periodo comprendido entre la noche del 07 de junio y madrugada del 08 de junio; y la noche del 08 y madrugada del 09 de junio de 2026.

#### ZONAS AFECTADAS:

- Región Amazónica: Se esperan lluvias dispersas de variable intensidad en la región con mayor incidencia en zonas cercanas a estribación de cordillera, incidencia en Sucumbíos, Napo, Orellana y Pastaza.

#### ESTADO DE CUERPOS DE AGUA.

Al momento, en el seguimiento realizado por las Unidades de Monitoreo de la SNGR, **No** se registran cuerpos hídricos desbordados, **Ni** con tendencia a subir.

### 3. Eventos Adversos y Afectaciones - Resumen.

Desde el 01 de enero del 2026 a la fecha, por Lluvias se han registrado **18 eventos adversos**, distribuidos de la siguiente manera:

| Cantón               | Total general | Vendaval | Inundación | Hundimiento | Deslizamiento | Lluvias intensas | Aluvión (Flujos) |
|----------------------|---------------|----------|------------|-------------|---------------|------------------|------------------|
| SUCUMBIOS            | 5             | 0        | 0          | 1           | 3             | 0                | 1                |
| SHUSHUFINDI          | 4             | 4        | 0          | 0           | 0             | 0                | 0                |
| GONZALO PIZARRO      | 2             | 1        | 0          | 1           | 0             | 1                | 0                |
| CUYABENO             | 2             | 0        | 2          | 0           | 0             | 0                | 0                |
| LAGO AGRIO           | 2             | 0        | 1          | 1           | 0             | 0                | 0                |
| PUTUMAYO             | 2             | 0        | 1          | 0           | 0             | 0                | 0                |
| CASCALES             | 1             | 0        | 0          | 1           | 0             | 0                | 0                |
| <b>Total general</b> | <b>18</b>     | <b>5</b> | <b>4</b>   | <b>4</b>    | <b>3</b>      | <b>1</b>         | <b>1</b>         |
|                      | 100%          | 27,78%   | 22,22%     | 22,22%      | 16,67%        | 5,56%            | 6%               |



Fuente: Unidad de Monitoreo Imbabura SNGR - Instituciones del SNDGIRD. 08.06.2026 12:00

Por los eventos detallados en la tabla anterior, se han registrado las siguientes afectaciones:

#### Afectación a Personas:

|   |                        |     |   |                        |    |
|---|------------------------|-----|---|------------------------|----|
|  | Personas afectadas:    | 177 |  | Familias afectadas:    | 46 |
|  | Familias damnificadas: | 2   |  | Personas damnificadas: | 10 |

#### Afectación a Viviendas:

|  |                      |    |  |                       |   |
|--|----------------------|----|--|-----------------------|---|
|  | Viviendas afectadas: | 47 |  | Viviendas destruidas: | 1 |
|--|----------------------|----|--|-----------------------|---|

#### Medios de Vida Otras afectaciones

|   |   |   |   |   |   |
|---|---|---|---|---|---|
|  | Unidades Educativas con daño funcional: | 1 |  | Establecimientos Educativos destruidos: | 1 |
|---|---|---|---|---|---|

#### Afectación a servicios básicos esenciales e infraestructura:

##### Vías afectadas (kilómetros)

##### Vías afectadas (kilómetros lineales):

|   |                              |             |   |                    |   |
|---|------------------------------|-------------|---|--------------------|---|
|  | Primer orden:                | 0,22        |  | Puentes afectados: | 1 |
|   | Segundo orden:               | 0,03        |   |                    |   |
|   | <b>Total vías afectadas:</b> | <b>0,25</b> |   |                    |   |

Fuente: Unidad de Monitoreo Imbabura SNGR - Instituciones del SNDGIRD. 08.06.2026 12:00

Nota aclaratoria: Toda la información de cifras mostradas en el presente Informe, está sujeta a variación en virtud del levantamiento continuo de información.

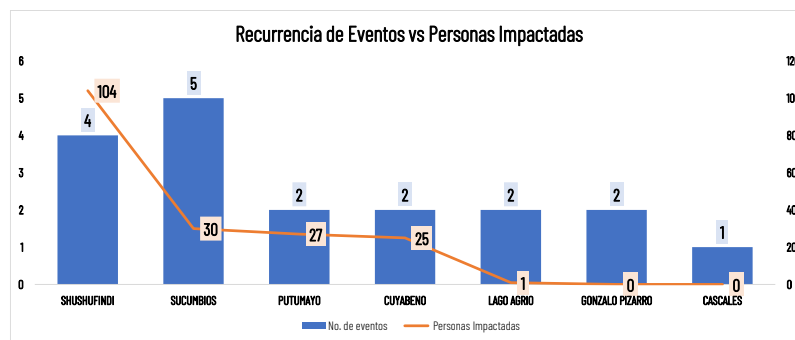
#### 4. Detalle de afectaciones por cantón

Desde el 1 de enero del 2026 hasta la fecha, los cantones con mayor impacto a la población son: **Shushufindi** con **104 personas impactadas** y **4 eventos** registrados, **Sucumbíos** con **30 personas impactadas** y **5 eventos** registrados, **Putumayo** con **27 personas impactadas** y **2 eventos** registrado, **Cuayabeno** con **25 personas impactadas** y **2 eventos** registrados, **Lago Agrio** con **1 persona impactada** y **2 eventos** registrados.

| Canton               | No de Evento | Personas Impactadas | Personas Afectadas | Familias Afectadas | Personas Damnificadas | Familias Damnificadas | Viviendas Afectadas | Viviendas Destruídas | Est. Educativos Afectación Funcional | Est. Educativos Afectados | Puentes Afectados | Km. Lineales De Vías Afectadas |
|----------------------|--------------|---------------------|--------------------|--------------------|-----------------------|-----------------------|---------------------|----------------------|--------------------------------------|---------------------------|-------------------|--------------------------------|
| SHUSHUFINDI          | 4            | 104                 | 104                | 31                 | 0                     | 0                     | 31                  | 0                    | 0                                    | 0                         | 0                 | 0                              |
| SUCUMBIOS            | 5            | 30                  | 27                 | 8                  | 3                     | 1                     | 8                   | 1                    | 0                                    | 0                         | 0                 | 0,12                           |
| PUTUMAYO             | 2            | 27                  | 20                 | 5                  | 7                     | 1                     | 6                   | 0                    | 0                                    | 0                         | 0                 | 0                              |
| CUYABENO             | 2            | 25                  | 25                 | 1                  | 0                     | 0                     | 1                   | 0                    | 1                                    | 0                         | 0                 | 0                              |
| LAGO AGRIO           | 2            | 1                   | 1                  | 1                  | 0                     | 0                     | 1                   | 0                    | 0                                    | 0                         | 1                 | 0,09                           |
| GONZALO PIZARRO      | 2            | 0                   | 0                  | 0                  | 0                     | 0                     | 0                   | 0                    | 0                                    | 1                         | 0                 | 0,02                           |
| CASCALES             | 1            | 0                   | 0                  | 0                  | 0                     | 0                     | 0                   | 0                    | 0                                    | 0                         | 0                 | 0,02                           |
| <b>Total general</b> | <b>18</b>    | <b>187</b>          | <b>177</b>         | <b>46</b>          | <b>10</b>             | <b>2</b>              | <b>47</b>           | <b>1</b>             | <b>1</b>                             | <b>1</b>                  | <b>1</b>          | <b>0,25</b>                    |

Fuente: Unidad de Monitoreo Imbabura SNGR – Instituciones del SNDGIRD 08.06.2026 12:00

Nota: \*Personas impactadas incluye personas afectadas y damnificadas.



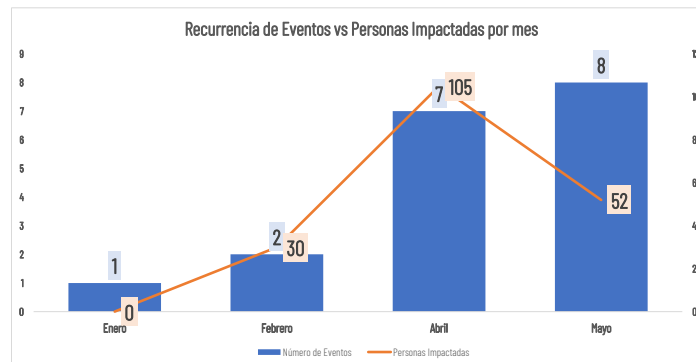
Fuente: Unidad de Monitoreo Imbabura SNGR – Instituciones del SNDGIRD 08.06.2026 12:00

#### Número de eventos vs Personas Impactadas por meses:

Desde el 01/01/2026, a la fecha, los eventos por lluvias alcanzaron su mayor recurrencia en el mes de mayo registrando el 44,44%, mientras que le mes con mayor impacto a la población fue abril con 56,15%.

| Mes          | Número de Eventos | Personas Impactadas | % de recurrencia Eventos | % de Personas Impactadas |
|--------------|-------------------|---------------------|--------------------------|--------------------------|
| Enero        | 1                 | 0                   | 5,56%                    | 0,00%                    |
| Febrero      | 2                 | 30                  | 11,11%                   | 16,04%                   |
| Abril        | 7                 | 105                 | 38,89%                   | 56,15%                   |
| Mayo         | 8                 | 52                  | 44,44%                   | 27,81%                   |
| <b>Total</b> | <b>18</b>         | <b>187</b>          | <b>100,00%</b>           | <b>100,00%</b>           |

Fuente: Unidad de Monitoreo Imbabura SNGR – Instituciones del SNDGIRD 08.06.2026 12:00



Fuente: Unidad de Monitoreo Imbabura SNGR – Instituciones del SNDGIRD 08.06.2026 12:00

## 5. Asistencia humanitaria.

Por eventos producidos por lluvias desde el 01 de enero de 2026 a la fecha, se ha entregado la siguiente asistencia humanitaria:

- La SNGR entregó un total de **54 bienes de asistencia humanitaria** beneficiando a **31 personas**.

| Cantón               | KCA (15 días - 4 personas) | Kit de Aseo Personal | Kit de Dormir | Kit de Vajilla | Total Bienes | Personas beneficiadas | Familias beneficiadas |
|----------------------|----------------------------|----------------------|---------------|----------------|--------------|-----------------------|-----------------------|
| CUYABENO             | 1                          | 1                    | 1             | 0              | 3            | 1                     | 1                     |
| SUCUMBIOS            | 18                         | 8                    | 16            | 9              | 51           | 30                    | 9                     |
| <b>Total general</b> | <b>19</b>                  | <b>9</b>             | <b>17</b>     | <b>9</b>       | <b>54</b>    | <b>31</b>             | <b>10</b>             |

Fuente: Unidad de Monitoreo Imbabura SNGR - Instituciones del SNDGIRD. 08.06.2026 12:00

- Desde el 01 de enero a la fecha, las Instituciones del Sistema Nacional Descentralizado de Gestión Integral de Riesgos y Desastres (SNDGIRD), han entregado un total de **335 bienes de asistencia humanitaria** a la población afectada, beneficiando a **104 personas**.

| Cantón               | Kit de Dormir | Láminas de Zinc | Total Bienes | Personas beneficiadas | Familias beneficiadas |
|----------------------|---------------|-----------------|--------------|-----------------------|-----------------------|
| SHUSHUFINDI          | 31            | 304             | 335          | 104                   | 31                    |
| <b>Total general</b> | <b>31</b>     | <b>304</b>      | <b>335</b>   | <b>104</b>            | <b>31</b>             |

Fuente: Unidad de Monitoreo Imbabura SNGR - Instituciones del SNDGIRD. 08.06.2026 12:00

## 6. Declaratorias emitidas y COE activados:

### Declaratorias de niveles de alertas en todo el país:

| Nivel de Gobierno | Provincia   | Cantón | Parroquia | Fecha de declaratoria | Nivel de Alerta | Descripción  |
|-------------------|---|--------|-----------|-----------------------|-----------------|--|
| Alerta Regional   | Azuay, Bolívar, Chimborazo, Cotopaxi, El Oro, Imbabura, Manabí, Morona Santiago, Napo, Orellana, Santo Domingo de los Tsáchilas, Sucumbíos, Zamora Chinchipe. | --     | --        | 20/02/2026            | Naranja         | DECLÁRESE el estado de <b>ALERTA NARANJA</b> , a fin de precautelar mayores afectaciones causadas a raíz del aumento de precipitaciones y deslizamientos de tierra, con la finalidad de mantener el monitoreo y planear preparación para la respuesta. |

Fuente: Unidad de Monitoreo Imbabura SNGR - Instituciones del SNDGIRD. 08.06.2026 12:00

### Comités de Operaciones de Emergencias (COE) activados:

Desde el 01 de enero del 2026 a la fecha se han activado los siguientes COE:

| Nro | Fecha de activación | Provincia | Cantón      | Estado |
|-----|---------------------|-----------|-------------|--------|
| 1   | 9-mar-26            | Sucumbíos | Sucumbíos   | Activo |
| 2   | 22-abr-26           | Sucumbíos | Shushufindi | Activo |
| 3   | 26-may-26           | Sucumbíos | Putumayo    | Activo |

Fuente: Unidad de Monitoreo Imbabura SNGR - Instituciones del SNDGIRD. 08.06.2026 12:00

## 7. Eventos adversos de alto impacto

A continuación, se detallan los eventos adversos relevantes:

### Sucumbíos

- **Rosa florida/ La Barquilla**, Debido a la socavación del río Chingual, la saturación hídrica del suelo y la inestabilidad de los taludes, se ha identificado un proceso de inestabilidad del terreno asociado a movimientos en masa y erosión hídrica. Como consecuencia, se han registrado afectaciones estructurales en viviendas aledañas, evidenciándose fisuras, asentamientos diferenciales y desplazamientos del terreno, lo que ha incrementado progresivamente el nivel de riesgo y la probabilidad de colapso parcial o total de las estructuras.

- **8 familia afectadas, 27 personas afectadas**
- **8 viviendas afectada**

06/05/2026, GAD C Sucumbios donó un terreno para que los afectados reubiquen a las familias, una vez que se culminen con los trámites administrativos podrán reconstruir sus viviendas, GAD Parroquial da seguimiento. 30/03/2026, SNGR-UAR brindó acompañamiento técnico al GAD Parroquial Rosa Florida y del GAD C Sucumbios, para evaluación del terreno donde se prevé reubicar a las familias donde se emite las siguientes recomendaciones: 1. Implementar un sistema adecuado de drenaje pluvial que permita evacuación eficiente de aguas lluvias. 2. Mantener y promover la cobertura vegetal en áreas no intervenidas para reducir la erosión superficial y mejorar la estabilidad del suelo. 3. Realizar el diseño de cimentaciones y obras de infraestructura considerando las condiciones de suelos arcillosos, especialmente su comportamiento ante saturación hídrica. 4. Ejecutar compactación y mejoramiento del suelo en las áreas destinadas a construcción, con el fin de incrementar su capacidad portante y estabilidad. 5. Coordinar la ejecución de las obras de agua potable y alcantarillado de manera integrada con el proceso de reubicación, asegurando que la infraestructura responda a las condiciones reales del terreno. 6. Realizar monitoreo durante la etapa de construcción, especialmente en temporadas lluviosas. El 30/03/2026, SNGR realizó la entrega de asistencia humanitaria a las familias afectadas por el evento. El 16/03/2025, la UGR GAD C Sucumbios realizó el levantamiento de la EVIN. El 09/03/2026, se reunió el COE C Sucumbios y resolvió 1. Activar el Comité de Operaciones de Emergencia (COE) Cantonal de Sucumbios, con el fin de coordinar y ejecutar las acciones necesarias para la atención de la situación de riesgo identificada en la parroquia Rosa Florida, comunidad La Barquilla. 2. Acoger en su totalidad las recomendaciones contenidas en el Informe Jurídico Nro. 06-PS-GADMS-2026, suscrito por el Dr. Ítalo Basantes, Procurador Síndico del Gobierno Autónomo Descentralizado Municipal de Sucumbios. 3. Disponer la activación de las Mesas Técnicas del COE Cantonal, particularmente las relacionadas con alojamiento temporal, infraestructura y servicios básicos, con el propósito de coordinar las acciones de evacuación preventiva, atención humanitaria y planificación de la reubicación de las familias afectadas. 4. Declarar al COE Cantonal de Sucumbios en sesión permanente, a fin de realizar el seguimiento y evaluación continua de la situación, así como de las acciones que se implementen para atender la emergencia.

#### Shushufindi

- **Shushufindi/ Shushufindi Central \_ Barrio 16 de Abril \_Recinto la Victoria**, Por lluvias y vientos registrados el 22/04/2026, se suscitó un vendaval el cual afectó el techo de varias viviendas de construcción mixta.

- **11 familias afectadas**
- **44 personas afectadas**
- **11 viviendas afectadas**

UGR GAD C Shushufindi realizó el levantamiento del EVIN determinando: 1. Recinto La Victoria - 6 familias y 24 personas afectadas. 2. Recinto 16 de Abril - 5 familias y 20 personas afectadas. El Centro de Responsabilidad Social Jorge Cazas Garzón realizaron la entrega de asistencia humanitaria, kits de dormir y láminas de zinc para la reconstrucción de las viviendas.

- **LA Recinto el Carmen - Precooperativa 18 de Noviembre**, Por lluvias y vientos registrados el 22/04/2026, se suscitó un vendaval el cual afectó el techo de varias viviendas de construcción mixta.

- **4 familias afectadas**
- **16 personas afectadas**
- **4 viviendas afectadas**

UGR GAD C Shushufindi realizó el levantamiento del EVIN determinando: 1. Recinto El Carmen - 3 familias y 12 personas afectadas. 2. Precooperativa 18 de Noviembre - 1 familia y 4 personas afectadas. El Centro de Responsabilidad Social Jorge Cazas Garzón realizaron la entrega de asistencia humanitaria, kits de dormir y láminas de zinc para la reconstrucción de las viviendas.

- **San Roque/Recinto San José, Nueva Vida, Precoop. 25 de Diciembre, San Jacinto, Barrio San Jorge, Los Vencedores, Tierras Orientales.**, Por lluvias y vientos registrados el 20/04/2026, se suscitó un vendaval el cual afectó el techo de varias viviendas de construcción mixta.

- **42 personas afectadas directamente**
- **15 familias afectadas directamente**
- **15 viviendas afectadas.**

UGR GAD C Shushufindi realizó el levantamiento de la EVIN determinando: 1. San Jacinto - 2 familias y 5 personas afectadas. 2. Nueva Vida - 2 familias y 9 personas afectadas. 3. San Jorge - 1 familia y 5 personas afectadas. 4. 25 de Diciembre - 2 familias y 4 personas afectadas. 5. San José - 3 familias y 6 personas afectadas. 6. Los Vencedores - 1 familia y 2 personas afectadas. 7. Tierras Orientales - 4 familias y 11 personas afectadas. El Centro de Responsabilidad Social Jorge Cazas Garzón realizaron la entrega de asistencia humanitaria, kits de dormir y láminas de zinc para la reconstrucción de las viviendas.

- **San Pedro de Los Cofanes, BarrionCentral**, Por lluvias y vientos registrados el 21/04/2026, se suscitó un vendaval el cual afectó el techo de varias viviendas de construcción mixta.

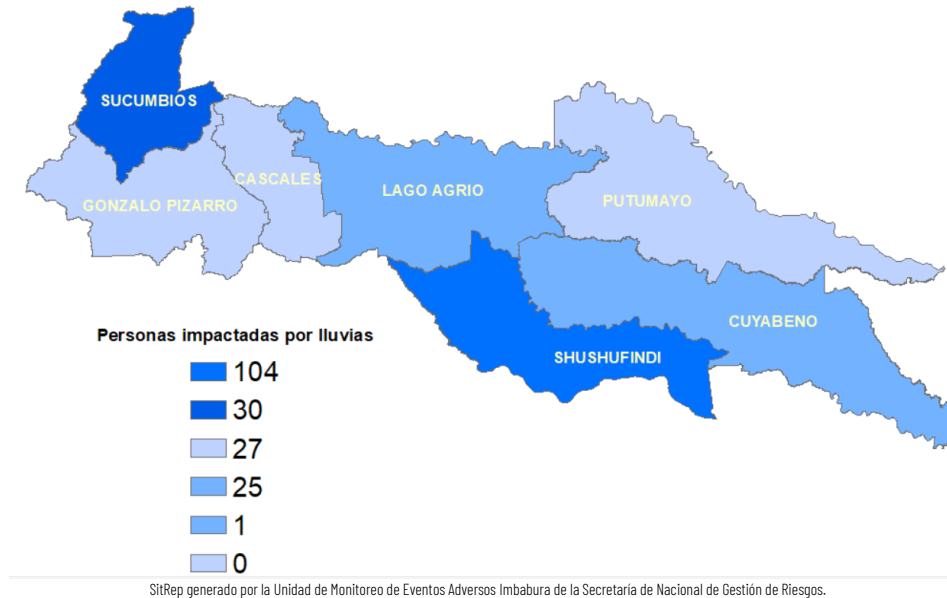
- **2 personas afectadas directamente**
- **1 familia afectadas directamente**

- 1 vivienda afectada.

UGR GAD C Shushufindi realizó el levantamiento de la EVIN determinando: 1. Barrio Central - 1 familia y 2 personas afectadas. El Centro de Responsabilidad Social Jorge Cazas Garzón realizaron la entrega de asistencia humanitaria, kits de dormir y láminas de zinc para la reconstrucción de las viviendas.

## 8. Mapa de afectación por lluvias

Mapa personas impactadas por lluvias desde el 01 de enero del 2026 hasta la fecha.



### SitRep elaborado por:

Nombre: Cynthia Delgado - Responsable Técnico de la Unidad Monitoreo de Eventos Adversos  
Correo electrónico: [cynthia.delgado@gestionderiesgos.gob.ec](mailto:cynthia.delgado@gestionderiesgos.gob.ec)  
Teléfono: 063700503

### SitRep aprobado por:

Nombre: Gabriel Shigla - Analista de la Dirección Nacional de Monitoreo de Eventos Adversos  
Correo electrónico: [andres.shigla@gestionderiesgos.gob.ec](mailto:andres.shigla@gestionderiesgos.gob.ec)  
Teléfono: 042593500 ext. 1960

Para ser agregado o removido de esta lista de SitRep, por favor envíe un correo electrónico a [sala.nacional@gestionderiesgos.gob.ec](mailto:sala.nacional@gestionderiesgos.gob.ec)  
Para más información, visite nuestro sitio Web: <https://www.gestionderiesgos.gob.ec/informes-de-situacion-actual-por-eventos-adversos-ecuador/>