

## SitRep No. 6 – Lluvias - desde el 01 de enero a la fecha-Tungurahua

INFORME DE SITUACIÓN PROVINCIAL

Este Informe cubre el período de 01.01.2026 al 01.06.2026

El próximo SITREP será emitido en caso de generarse nueva actividad relevante.

### 1. Puntos importantes

- Desde el 1 de enero de 2026 hasta la presente fecha se han registrado **36 eventos adversos por lluvias afectando 7 cantones y 18 parroquias**. Los eventos más recurrentes corresponden a: Inundaciones (30.56%), deslizamientos (22.22%), lluvias intensas (11.11%), hundimientos (11.11%), aluviones (11.11%), vendavales (5.56%), granizadas (5.56%) y excesos de humedad (2.78%).
- En lo que va de año 2026, los cantones con mayor impacto a la población son: **Ambato y Quero**.
- Para la coordinación de las acciones de prevención y respuesta, se activó el COE provincial el 04/02/2026.
- Mediante RESOLUCIÓN Nro. SNGR-036-2026, emitida el 20/02/2026, por la Secretaría Nacional de Gestión de Riesgos se resolvió declarar: **ALERTA ROJA** por Época Lluviosa 2026. Carchi, Esmeraldas, Guayas, Loja, Los Ríos y Pichincha. ALERTA NARANJA: Azuay, Bolívar, Cañar, Chimborazo, Cotopaxi, El Oro, Imbabura, Manabí, Morona Santiago, Napo, Orellana, Santa Elena, Santo Domingo de los Tsáchilas, Sucumbios, Zamora Chinchipe. **ALERTA AMARILLA**: Pastaza y Tungurahua.

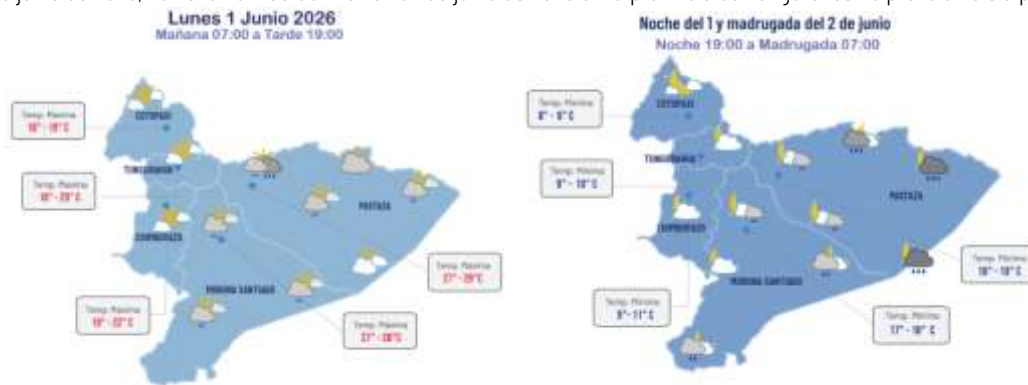
NIVEL DE  
AFECTACIÓN

2

Calificación realizada  
con base al Manual  
del COE 2017

### 2. Situación Hidrometeorológica actual.

De acuerdo con el Boletín Meteorológico de Pronóstico del Tiempo, emitido por el INAMHI, con vigencia desde las 07h00 del lunes 01 de junio de 2026, hasta las 07h00 del martes 02 de junio de 2026 en la provincia de Tungurahua se prevé un cielo parcial nublado.



#### ESTADO DE CUERPOS DE AGUA.

En el seguimiento realizado por la Unidades de Monitoreo de la SNGR, al momento no se presentan cuerpos hídricos desbordados.

### 3. Eventos Peligrosos y Afectaciones - Resumen.












Desde el 01 de enero del 2026 a la fecha, por lluvias se han registrado **36 eventos peligrosos**, distribuidos de la siguiente manera:

No.	Cantón	Total	Inundación	Deslizamiento	Lluvias Intensas	Hundimiento	Aluvión (Flujos)	Vendaval	Granizada	Exceso de Humedad
1	Ambato	21	7	3	3	3	2	2	1	--
2	Quero	5	3	--	--	--	--	--	1	1
4	Baños de Agua Santa	4	--	1	--	1	2	--	--	--
3	Tisaleo	3	1	1	1	--	--	--	--	--
5	Santiago de Pillaro	1	--	1	--	--	--	--	--	--
6	Mocha	1	--	1	--	--	--	--	--	--
7	San Pedro de Pelileo	1	--	1	--	--	--	--	--	--
<b>Suma Total</b>		<b>36</b>	<b>11</b>	<b>8</b>	<b>4</b>	<b>4</b>	<b>4</b>	<b>2</b>	<b>2</b>	<b>1</b>
Porcentaje		100%	30,56%	22,22%	11,11%	11,11%	11,11%	5,56%	5,56%	2,78%

Fuente: Unidad de Monitoreo SNGR CZ3 - Instituciones del SNDGIRD. 01/06/2026 - 14:00

Por los eventos detallados en la tabla anterior, se han registrado las siguientes afectaciones:

#### 4. Eventos Peligrosos y Afectaciones - Resumen.

Afectación a Personas:			
	Personas fallecidas:	1	 Personas evacuadas: 2
	Personas afectadas:	55	 Familias afectadas: 17
Afectación a Viviendas:			
	Viviendas afectadas:	15	
Afectación a servicios básicos esenciales e infraestructura:			
Vías afectadas (kilómetros):		Bienes públicos y privados:	
	Primer orden:	0.24	 Bienes públicos afectados: 5
	Segundo orden:	0.12	 Bienes privados afectados: 4
	Tercer orden:	0.65	
	<b>Total vías afectadas:</b>	<b>1.01</b>	
Infraestructura sectorial			
	Unidades Educativas con daño estructural:	3*	*Unidad Educativa Anibal Salgado de Tisaleo, presentó el colapso del muro de cerramiento. Unidad Educativa Santa Rosa de Ambato, presentó el desprendimiento parcial de un muro lateral. Unidad Educativa Dr. Alonso Castillo presenta vigas y maderas con deterioro, humedad y moho.
Afectación a Medios de Vida			
	Ha. cultivos afectados:	6.21	 Animales muertos: 25

Fuente: Unidad de Monitoreo SNGR CZ3 – Instituciones del SNDGIRD. 01/06/2026 - 14:00

**Nota aclaratoria:** Toda la información de cifras mostradas en el presente Informe, está sujeta a variación en virtud del levantamiento continuo de información.

#### 5. Detalle de afectaciones por cantón (de 1 de enero del año 2026 a la fecha).

El cantón con mayor impacto a la población es **Ambato**, con **31 personas impactadas** y **21 eventos**, seguido de **Quero** con **14 personas impactadas** y **5 eventos** registrados.

No.	Cantón	Nro. Eventos	Personas Impactadas	Personas fallecidas	Familias Afectadas	Personas Afectadas	Viviendas Afectadas	Bienes Públicos Afectados	Bienes Privados Afectados	Kilómetros Lineales de Vías Afectadas	Ha Cultivos Afectados	Animales Muertos
1	Ambato	21	31	1	9	31	9	3	3	0,62	6	15
2	Quero	5	14	--	4	14	2	--	--	0,1	0,21	--
3	Tisaleo	3	6	--	2	6	2	1	--	0,01	--	10
4	Baños de Agua Santa	4	4	--	2	4	2	1	1	0,24	--	--
5	Santiago de Pillaro	1	--	--	--	--	--	--	--	0,01	--	--
6	San Pedro de Pelileo	1	--	--	--	--	--	--	--	--	--	--
7	Mocha	1	--	--	--	--	--	--	--	0,03	--	--
<b>Suma Total</b>		<b>36</b>	<b>55</b>	<b>1</b>	<b>17</b>	<b>55</b>	<b>15</b>	<b>5</b>	<b>4</b>	<b>1,01</b>	<b>6,21</b>	<b>25</b>

Fuente: Unidad de Monitoreo SNGR CZ3 – Instituciones del SNDGIRD. 01/06/2026 - 14:00

#### 6. Alojamientos temporales activos.

Durante este periodo, por lluvias no se han activado alojamientos.

## 7. Asistencia humanitaria.

Por eventos producidos por lluvias desde el 01 de enero de 2026 a la fecha, se ha entregado la siguiente asistencia humanitaria:

- La SNGR ha entregado a la población afectada un total de **24** bienes de asistencia humanitaria:

Nro.	Cantón	Kit Complementario de Alimentos	Kit de Aseo Personal	Kit de Limpieza	Kit de Dormir	Kit Vajilla	Total, Bienes Entregados	Personas Beneficiarias	Familias Beneficiarias
1	Quero	1	1	1	3	1	7	30	10
2	Tisaleo	2	2	2	3	2	11	30	9
3	Baños de Agua Santa	2	2	--	--	2	6	12	6
Suma Total		5	5	3	6	5	24	72	25

Fuente: Unidad de Monitoreo SNGR CZ3 – Unidad de Preparación y respuesta SNGR CZ3. 01/06/2026 - 14:00

- El SNDGIRD ha entregado a la población afectada un total de **54** bienes de asistencia humanitaria:

Nro.	Cantón	Kit de Primera Respuesta Humanitaria	Kit de aseo	Kit de Limpieza	Kit de Dormir	Cama	Cobija	Colchón	Mosquiteras, redes de cama	Almohadas	Juego de sábanas	Otros	Total, Bienes Entregados	Personas Beneficiarias	Familias Beneficiarias
1	Ambato	15	13	2	1	2	1	6	1	2	1	10	54	50	71

\*10 arrobos de arroz

Fuente: Unidad de Monitoreo SNGR CZ3 – Instituciones del SNDGIRD. 01/06/2026 - 14:00

## 8. COE activados, casos representativos y acciones de respuesta

Por lluvias desde el 01/01/2026 hasta la presente fecha se han activado los siguientes COE:

- COE Provincial activo desde el 04/02/2026.
- 1 COE Cantonal

Nro.	Cantón	Estado	Fecha de activación
1	Baños de Agua Santa	Activo	21/04/2026

- 1 COE Parroquial

Nro.	Cantón	Parroquia	Estado	Fecha de activación
1	Ambato	Izamba	No activo	17/4/2026

## 9. Detalle de eventos adversos

### CANTÓN Baños de Agua Santa

- Baños de Agua Santa/ Ulba / pasando la Hidroeléctrica Agoyán, vía Baños - Puyo [E-30].** El 23/05/2026 A causa de las lluvias, se registró un aluvión, afectando totalmente la vía de primer orden. Al momento la vía se encuentra habilitada. MIT con el apoyo del GAD Cantonal Baños concluyeron los trabajos de limpieza de la vía.
  - 200 metros lineales afectados / FINALIZADO.
  - SNGR monitoreó el evento.

SitRep generado por la Dirección de Monitoreo de Eventos Adversos de la Secretaría de Nacional de Gestión de Riesgos.

#### SitRep elaborado por:

Nombre: Luis López Falconi – Analista de Sala de Situación Provincial SNGR CZ3  
Correo electrónico: [luis.lopez@gestionderiesgos.gob.ec](mailto:luis.lopez@gestionderiesgos.gob.ec)  
Teléfono: 033730684

#### SitRep aprobado por:

Nombre: María Angélica Larrea – Analista de la Dirección de Monitoreo de Eventos Adversos  
Correo electrónico: [maria.larrea@gestionderiesgos.gob.ec](mailto:maria.larrea@gestionderiesgos.gob.ec)  
Teléfono: 0999061792

Para ser agregado o removido de esta lista de SitRep, por favor envíe un correo electrónico a

Para más información, visite nuestro sitio Web: <https://www.gestionderiesgos.gob.ec/informes-de-situacion-actual-por-eventos-adversos-ecuador/>