

Del 1 de enero de 2026 a la fecha, por lluvias se han registrado 2925 eventos adversos en 24 provincias, afectando a 208 cantones y 781 parroquias. Los eventos más recurrentes son los siguientes: Inundación (37,68%), Deslizamiento (34,19%), Lluvias Intensas (9,98%), Erosión Hídrica (5,37%) y Vendaval (3,32%).

Las provincias con mayor impacto a personas son: **Guayas, Los Ríos, Esmeraldas, El Oro, Manabí, Loja, Santa Elena y Pastaza**

20
Personas fallecidas

124.520
Personas afectadas

19.943
Personas damnificadas

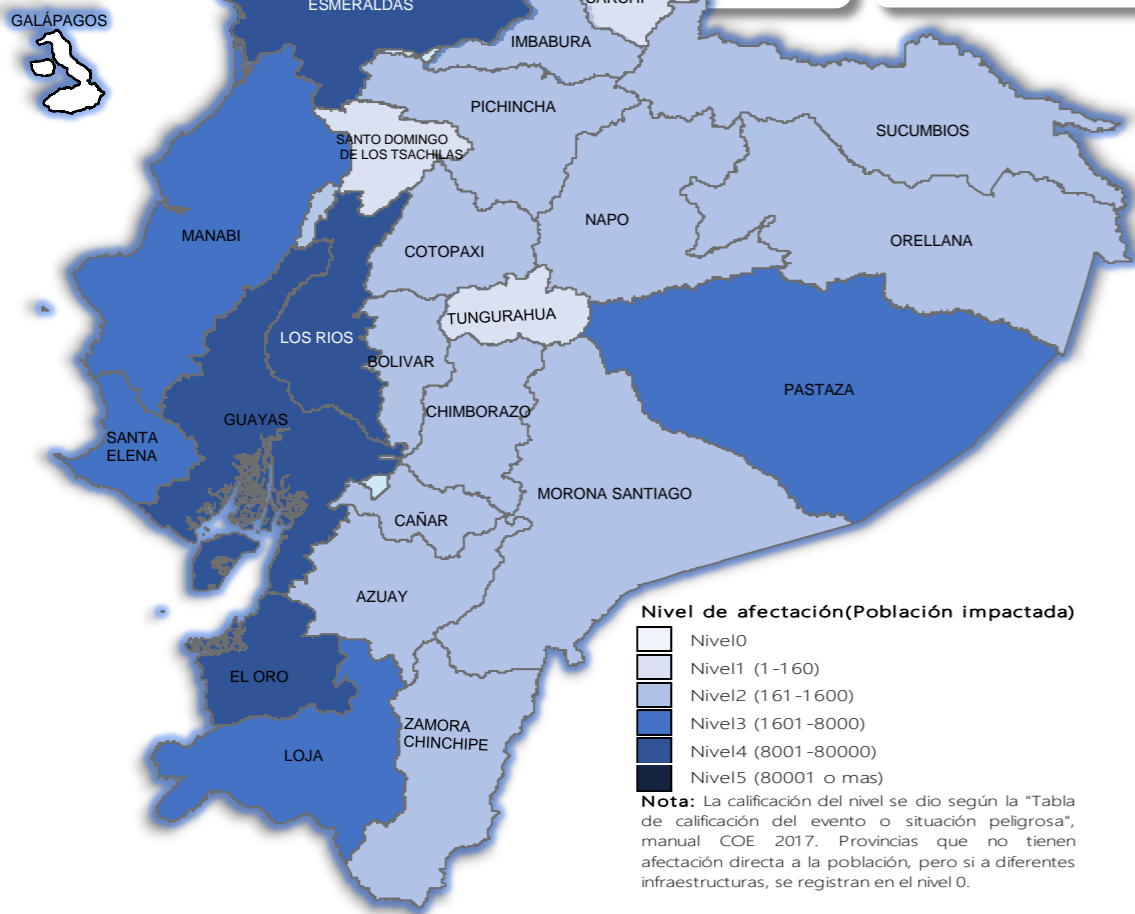
35.060
Viviendas afectadas

293
Viviendas destruidas

64
Puentes afectados

33
Puentes destruidos

72,95
Km de vías afectadas



Cantidad de eventos por lluvias



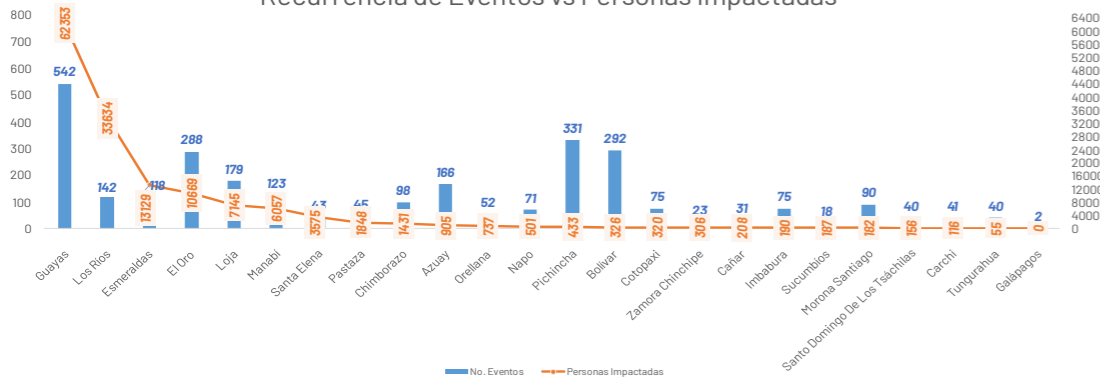
Detalle de afectaciones a nivel provincia

Provincia	Personas fallecidas	Personas Impactadas	Personas Damnificadas	Viviendas Afectadas	Viviendas Destruidas	Km. de vías afectadas
Guayas	1	62353	3120	12537	11	0,62
Los Ríos	3	33634	11624	11274	123	7,40
Esmeraldas	0	13129	221	3467	4	3,67
El Oro	0	10669	1389	3724	2	3,13
Manabí	0	6057	2480	1775	36	0,95
Loja	0	7145	60	401	13	3,01
Santa Elena	0	3575	1	1022	0	0,08
Pastaza	0	1848	20	22	3	0,32
Chimborazo	1	1431	103	115	4	10,33
Azuay	4	905	75	55	16	3,53
Orellana	0	737	153	106	2	0,58
Napo	0	501	366	28	30	1,42
Pichincha	2	433	12	164	3	10,36
Bolívar	1	326	40	61	5	12,87
Cotopaxi	5	320	32	32	4	4,20
Zamora Chinchipe	0	306	4	31	0	0,28
Cañar	0	208	54	30	16	0,59
Sucumbios	0	187	0	47	1	0,25
Imbabura	1	190	43	44	7	3,11
Morona Santiago	1	182	9	27	1	3,33
Carchi	0	116	78	39	8	1,35
Santo Domingo de Los Tsáct	0	156	49	43	4	0,24
Tungurahua	1	55	0	16	0	1,33
Galápagos	0	0	0	0	0	0,00
Total	20	144463	19943	35060	293	72,95

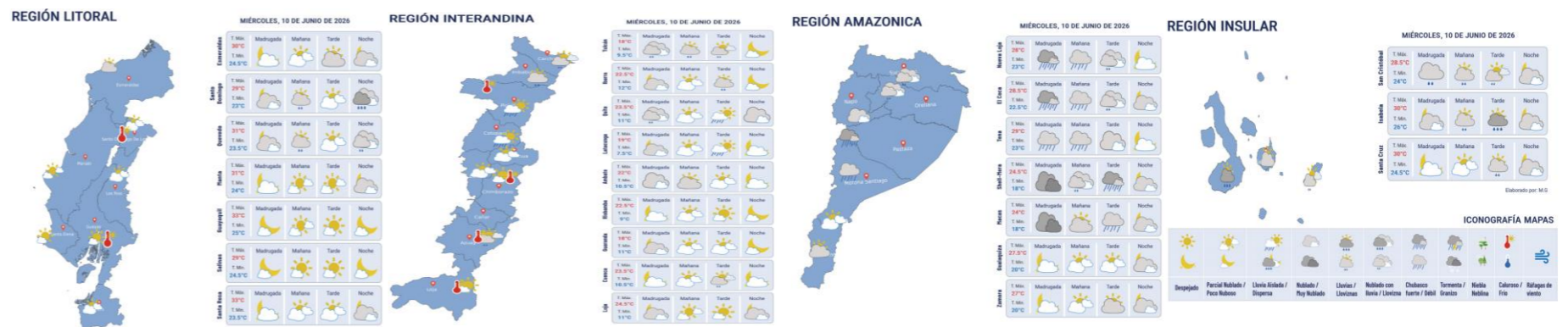
Recurrencia de eventos por lluvias vs Personas Impactadas a nivel provincial

Personas impactadas refiere a la suma de personas afectadas y personas damnificadas

Recurrencia de Eventos vs Personas Impactadas



Situación meteorológica



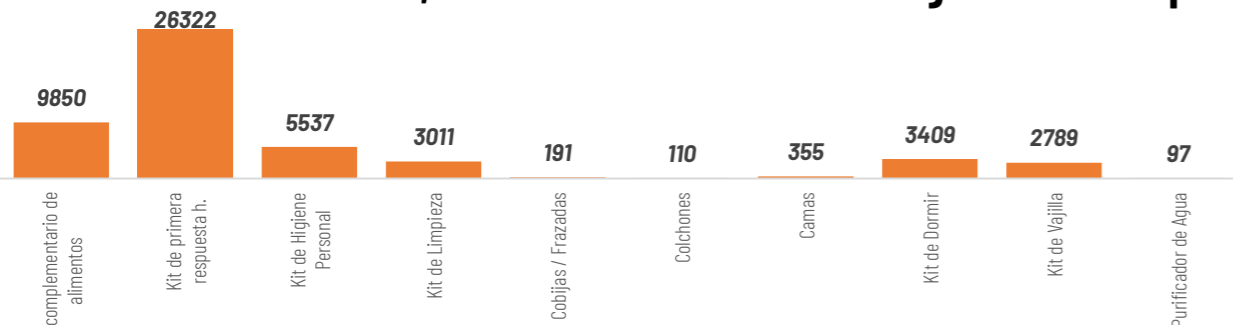
Asistencia Humanitaria

Por eventos producidos por lluvias desde el 01 de enero de 2026 a la fecha, la SNGR y el SNDGIRD han entregado asistencia humanitaria a la población afectada, la cual se detalla a continuación:




TOTAL DE BIENES DE ASISTENCIA HUMANITARIA ENTREGADO - SNGR

La SNGR ha entregado a población afectada un total de 100.342 bienes de asistencia humanitaria, a continuación se detallan algunos de los tipos de bienes:



Las instituciones del SNDGIRD han entregado un total de 347.718 bienes de asistencia humanitaria:



ALOJAMIENTOS TEMPORALES ACTIVOS

3 alojamientos activos, 26 alojamientos cerrados, y adicional existen 2 alojamientos implementados:

Alojamientos **activos**:

No	Provincia	Cantón	Parroquia	Tipo	Nombre del Alojamiento	Fecha de Apertura	# Familias	# Personas
1	Azuay	Girón	Asunción	Albergue temporal	Casa Comunal Corazón de Lentag	14/03/2026	3	10
2	Azuay	Girón	Girón	Albergue temporal	Coliseo De Deportes Esteban Lucero	10/03/2026	2	8
3	El Oro	Pasaje	Buenavista	Refugio temporal	Coliseo Macario Valarezo	09/06/2026	5	18
Total general							10	36

Producto elaborado por:
Dirección de Monitoreo de Eventos Adversos

Para acceder a todos los informes de situación e infografías generadas por la SNGR visite el siguiente enlace:
<https://www.gestionderiesgos.gob.ec/informes-de-situacion-actual-por-eventos-adversos-ecuador/>

COE ACTIVADOS



Chimborazo, Morona Santiago, Orellana, Imbabura, Santa Elena, Napo, Loja, Pichincha, Cañar, Cotopaxi, Guayas, El Oro, Esmeraldas, Azuay, Tungurahua, Bolívar y Manabí

Cuenca, Camilo Ponce Enriquez, Pucará, Santa Isabel, Girón en Azuay; Caluma, Chimbo, Chillanes, Guaranda, Echeandia en Bolívar; La Troncal en Cañar; Alaúsi, Cumaná, Pallatanga, Penipe, Riobamba en Chimborazo; La Maná, Pangua, Pujili, Sigchos en Cotopaxi; Arenillas, Atahualpa, Balsas, Chilla, El Guabo, Huaquillas, Las Lajas, Machala, Marcabelli, Pasaje, Piñas, Portovelo, Santa Rosa, Zaruma en El Oro; Esmeraldas, Muisne en Esmeraldas; Balao, Balzar, Lomas de Sargentillo, Milagro, Palestina, Simón Bolívar, Isidro Ayora en Guayas; Cotacachi, Otavalo en Imbabura; Catamayo, Celica, Chaguarpamba, Loja, Olmedo, Paltas, Pindal, Puyango, Quilanga, Sozoranga, Zapotillo en Loja; Vinces, Babahoyo, Quevedo, Quinsaloma, Urdaneta, Ventanas en Los Ríos; Bolívar, Flavio Alfaro, Jijijapa, Junin, Montecristi, Pajan, Portoviejo, Puerto Lopez, Santa Ana, Sucre, Tosagua en Manabí; Gualaquiza, Huamboya, Santiago, Sucúa, Tiwintza en Morona Santiago; Archidona, Carlos Julio Arosemena Tola, El Chaco, Tena en Napo; Francisco de Orellana en Orellana; Cayambe, Mejía, Puerto Quito, Quito, Rimiñahui Pedro Vicente Maldonado y San Miguel de Los Bancos en Pichincha; La Concordia en Santo Domingo de Los Tsáchilas; Putumayo, Shushufindi, Sucumbios en Sucumbios; Baños de Agua Santa en Tungurahua; El Pangui y Paquisha en Zamora Chinchipe.

Baños en Cuenca, Cordoncillo en Atahualpa, El Ingenio en Marcabelli, Uzhycrrumi en Pasaje, Capiro en Piñas, Salati en Portovelo, Torata y Victoria en Santa Rosa, Abañin en Zaruma provincia de El Oro; Vacas Galindo en Cotacachi provincia de Imbabura; Cruzpamba, Pózul, Tnte. Maximiliano Rodríguez, Sabanilla en Celica, Chaquinal y Milagros en Pindal, Manú en Saraguro, Cazaderos, Paletillas y Bolaspamba en Zapotillo, El Cisne en Loja provincia de Loja; San Juan en Pueblo Viejo provincia de Los Ríos; Taracoa en Francisco de Orellana, San Sebastián del Coca en La Joya de los Sachas en la provincia de Orellana; Manuel Cornejo Astorga y Aloasi en Mejía, Pacto en Quito, provincia de Pichincha; Alluriquin y Puerto Limón en Santo Domingo en la provincia Santo Domingo de Los Tsáchilas; Izamba en Ambato provincia de Tungurahua.

DECLARATORIAS DE ALERTAS Y EMERGENCIAS

1
3
29

Declaratoria de Emergencia Nacional: el 12 de marzo de 2026, por la Secretaría Nacional de Gestión de Riesgos se resolvió MODIFICAR la Declaratoria de Emergencia Regional emitida mediante Resolución Nro. SNGR-040-2026, de fecha 27 de febrero de 2026, a Declaratoria de Emergencia Nacional

Declaratorias de Emergencias Provinciales: Los Ríos (18/3/2026), Bolívar (13/3/2026) y Chimborazo (13/3/2026).

Declaratorias de Emergencias Locales:

CANTONES (27): Girón (12/03/2026) y Santa Isabel (12/03/2026) en Azuay; Guaranda (10/3/2026), Chillanes (11/5/2026) en Bolívar; Pallatanga (12/03/2026) en Chimborazo; Pangua (20/3/2026), Sigchos (23/03/2026) y La Maná (15/3/2026) en Cotopaxi; Portovelo (10/03/2026), Zaruma (10/03/2026), Las Lajas (7/3/2026), Piñas (08/03/2026), Santa Rosa (23/02/2026) en EL Oro; Muisne (13/3/2026) y Quinindé (17/3/2026) en Esmeraldas; Puyango (02/03/2026), Sozoranga (13/3/2026), Celica (27/02/2026), Zapotillo (24/02/2026) y Pindal (24/02/2026) en Loja; Ventanas (11/03/2026), Urdaneta (10/03/2026), Quinsaloma (09/03/2026), Babahoyo (06/03/2026), Vinces (9/3/2026) en Los Ríos; Flavio Alfaro (13/3/2026) en Manabí; Pedro Vicente Maldonado (21/5/2026) en Pichincha.
PARROQUIAS (2): Cazaderos (23/02/2026) cantón Zapotillo, en Loja. Aloasi (14/05/2026) cantón Mejía, en Pichincha

Declaratoria Regional (20/02/2026)

Alerta ROJA a las Provincias: Esmeraldas, Los Ríos, Pichincha, Carchi, Guayas, Loja.

Alerta NARANJA a las Provincias: : Azuay, Bolívar, Cañar, Chimborazo, Cotopaxi, El Oro, Imbabura, Manabí, Morona Santiago, Napo, Orellana, Santa Elena, Santo Domingo de los Tsáchilas, Sucumbios, Zamora Chinchipe.

Alerta AMARILLA a las Provincias: Pastaza y Tungurahua.

Alerta roja cantonal(4): Esmeraldas, Milagro, Vinces, Montecristi.

Alerta roja parroquial(1): Andrés de Vera en Portoviejo



3

Total de Alojamientos Activados



10

Número de Familias Alojadas



36

Número de Personas Alojadas

