

Del 1 de enero de 2026 a la fecha, por lluvias se han registrado 2841 eventos adversos en 24 provincias, afectando a 208 cantones y 775 parroquias. Los eventos más recurrentes son los siguientes: Inundación (37,66%), Deslizamiento (34,14%), Lluvias Intensas (10,28%), Erosión Hídrica (5,46%) y Vendaval (3,24%).

Las provincias con mayor impacto a personas son: **Guayas, Los Ríos, Esmeraldas, El Oro, Manabí, Loja, Santa Elena y Pastaza**

18
Personas fallecidas

115.402
Personas afectadas

19.863
Personas damnificadas

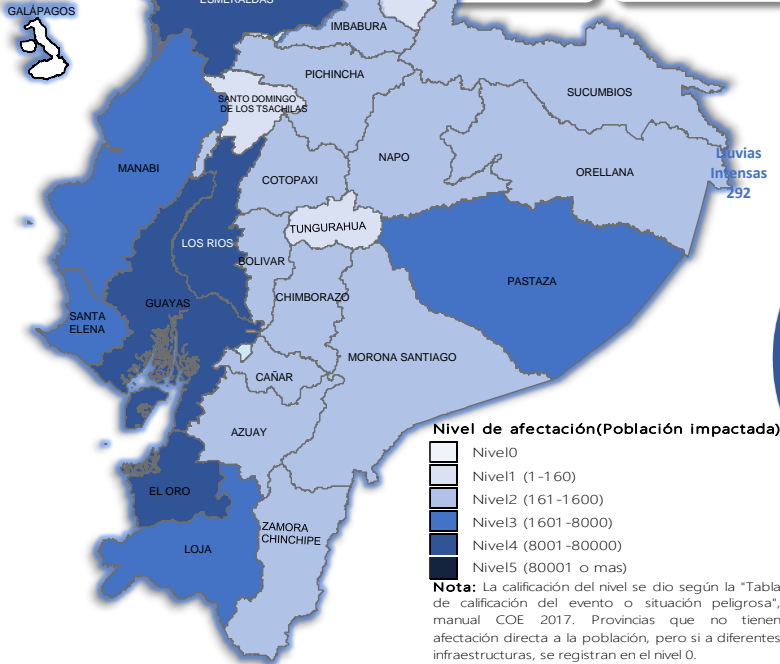
34.382
Viviendas afectadas

289
Viviendas destruidas

61
Puentes afectados

33
Puentes destruidos

71,24
Km de vías afectadas



Cantidad de eventos por lluvias

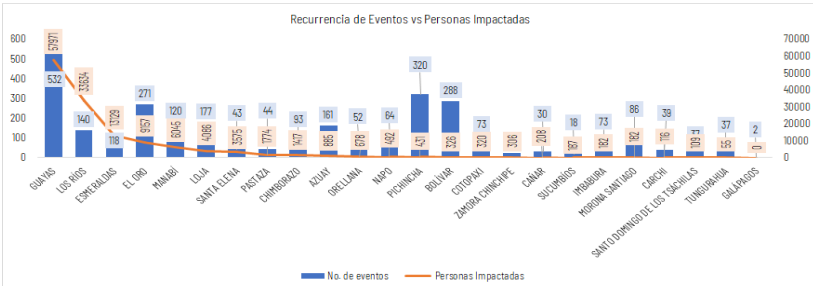


Detalle de afectaciones a nivel provincia

Provincia	Personas fallecidas	Personas Impactadas	Personas Damnificadas	Viviendas Afectadas	Viviendas Destruidas	Km. de vías afectadas
Guayas	1	57971	3094	12532	11	0,12
Los Ríos	3	33634	11624	11274	123	7,40
Esmeraldas	0	13129	221	3483	4	3,67
El Oro	0	9157	1389	3060	2	3,04
Manabí	0	6045	2480	1772	36	0,95
Loja	0	4086	60	400	13	3,01
Santa Elena	0	3575	1	1022	0	0,08
Pastaza	0	1774	20	22	3	0,32
Chimborazo	1	1417	87	114	4	10,29
Azuay	3	885	75	48	16	3,43
Orellana	0	678	151	106	2	0,58
Napo	0	492	361	28	30	1,13
Pichincha	2	431	12	162	3	10,16
Bolívar	1	326	40	61	5	12,76
Cotopaxi	4	320	32	32	4	4,20
Zamora Chinchipe	0	306	4	31	0	0,28
Cañar	0	208	54	30	16	0,56
Sucumbios	0	187	0	47	1	0,25
Imbabura	1	182	43	42	7	3,09
Morona Santiago	1	182	9	27	1	3,19
Carchi	0	116	78	37	8	1,32
Santo Domingo de Los Tsáchil	0	109	18	37	0	0,20
Tungurahua	1	55	0	15	0	1,21
Galápagos	0	0	0	0	0	0,00
Total	18	135265	19863	34382	289	71,24

Recurrencia de eventos por lluvias vs Personas Impactadas a nivel provincial

Personas impactadas refiere a la suma de personas afectadas y personas damnificadas



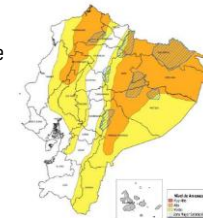
Situación meteorológica

Según el boletín meteorológico estatus advertencia Nro. 41, emitido por el INAMHI, vigente desde 13:00 del 2 de junio hasta las 10:00 del 5 de junio de 2026. Se prevén lluvias de moderada a puntual alta intensidad en la Amazonia, interior/norte del Litoral y zonas de estribaciones de cordillera. Los eventos más relevantes se presentarán en el periodo comprendido entre la tarde del 02 de junio y madrugada del 03 de junio y la tarde del 04 y madrugada del 05 de junio de 2026.

Región Litoral: Mayor incidencia de precipitaciones en el interior de Esmeraldas, Santo Domingo y norte de Los Ríos.

Región Interandina: Se prevén precipitaciones en zonas cercanas a estribación de cordillera, con mayor incidencia al occidente de Carchi, Imbabura, Pichincha, Cotopaxi y Bolívar.

Región Amazónica: Se esperan lluvias dispersas de variable intensidad en toda la región, con mayor intensidad en Sucumbios, Napo, Orellana, Pastaza y Morona Santiago



Estimación de la Precipitación Pronosticada

REGIÓN	Precipitación acumulada diaria (mm/24h)	
	Nivel Medio	Nivel Alto
Litoral / Insular	10 - 18	12 - 27
Interandina	8 - 11	-
Amazonia	22 - 31	32 - 54

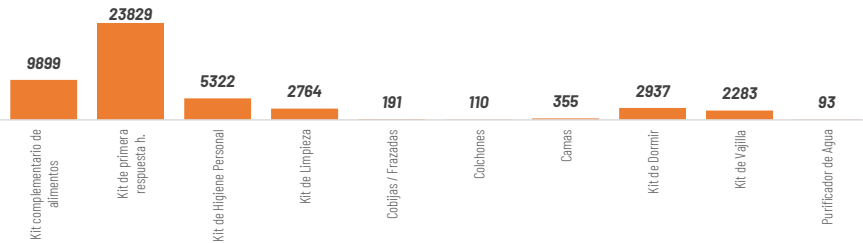
Asistencia Humanitaria

Por eventos producidos por lluvias desde el 01 de enero de 2026 a la fecha, la SNGR y el SNDGIRD han entregado asistencia humanitaria a la población afectada, la cua se detalla a continuación:



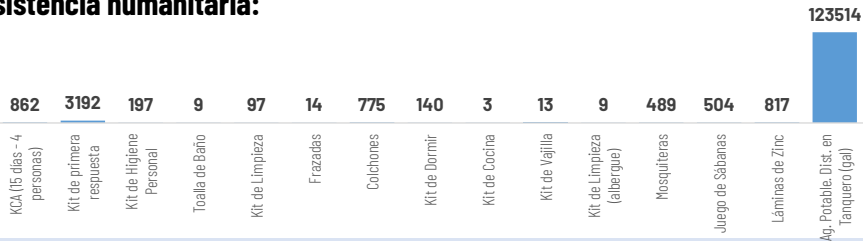
TOTAL DE BIENES DE ASISTENCIA HUMANITARIA ENTREGADO - SNGR

La SNGR ha entregado a población afectada un total de 88.451 bienes de asistencia humanitaria, a continuación se detallan algunos de los tipos de bienes:



TOTAL DE BIENES DE ASISTENCIA HUMANITARIA ENTREGADO - SNDGIRD

Las instituciones del SNDGIRD han entregado un total de 345.709 bienes de asistencia humanitaria:



ALOJAMIENTOS TEMPORALES ACTIVOS

2 alojamientos activos, 26 alojamientos cerrados, y adicional existen 2 alojamientos implementados:

Ajoamientos **activos**:

No	Provincia	Cantón	Parroquia	Tipo	Nombre del Alojamiento	Fecha de Apertura	# Familias	# Personas
1	Azuay	Girón	Asunción	Alberque temporal	Casa Comunal Corazón de Lentaq	14/03/2026	3	10
2	Azuay	Girón	Girón	Alberque temporal	Coliseo De Deportes Esteban Lucero	10/03/2026	2	8
Total general							5	18

1
COE Nacional
(20/02/2026)



18
COE Provinciales:

97
COE Cantonales:

30
COE Parroquiales:

COE ACTIVADOS

Chimborazo, Morona Santiago, Orellana, Imbabura, Santa Elena, Napo, Loja, Pichincha, Cañar, Cotopaxi, Guayas, El Oro, Esmeraldas, Azuay, Tungurahua, Bolívar y Manabí

Cuenca, Camilo Ponce Enriquez, Pucará, Santa Isabel, Girón en Azuay; **Caluma**, Chimbo, Chillanes, Guaranda, Echeandia en Bolívar; **La Troncal** en Cañar; **Alausi**, **Cumandá**, **Pallatanga**, **Penipe**, **Riobamba** en Chimborazo; **La Maná**, **Pangua**, **Fujili**, **Sigchos** en Cotopaxi; **Arenillas**, **Atahualpa**, **Balsas**, **Chilla**, **El Guabo**, **Huaquillas**, **Las Lajas**, **Machala**, **Marcabeli**, **Pasaje**, **Piñas**, **Portovelo**, **Santa Rosa**, **Zaruma** en El Oro; **Esmeraldas**, **Muisne** en Esmeraldas; **Balao**, **Balzar**, **Lomas de Sargentillo**, **Milagro**, **Palestina**, **Simón Bolívar**, **Isidro Ayora** en Guayas; **Cotacachi**, **Otavalo** en Imbabura; **Catamayo**, **Celica**, **Chaguarpamba**, **Loja**, **OlmEDO**, **Paltas**, **Pindal**, **Puyango**, **Quilanga**, **Sozoranga**, **Zapotillo** en Loja; **Vinces**, **Babahoyo**, **Quevedo**, **Quinsaloma**, **Urdaneta**, **Ventanas** en Los Ríos; **Bolívar**, **Flavio Alfaro**, **Jijipaja**, **Junin**, **Montecriste**, **Pajan**, **Portoviejo**, **Puerto Lopez**, **Santa Ana**, **Sucre**, **Tosagua** en Manabí; **Gualaquiza**, **Huamboya**, **Santiago**, **Sucúa**, **Tiwintza** en Morona Santiago; **Archidona**, **Carlos Julio Arosemena Tola**, **El Chaco**, **Tena** en Napo; **Francisco de Orellana** en Orellana; **Cayambe**, **Meja**, **Puerto Quito**, **Quito**, **Rimiñahui**, **Pedro Vicente Maldonado** y **San Miguel de Los Bancos** en Pichincha; **La Concordia** en Santo Domingo de Los Tsáchilas; **Putumayo**, **Shushufindi**, **Sucumbios** en Sucumbios; **Baños de Agua Santa** en Tungurahua; **El Pangui** y **Paquisha** en Zamora Chinchipe.

Baños en Cuenca, **Cordoncillo en Atahualpa**, **El Ingenio en Marcabeli**, **Uzhcrrumi** en Pasaje, **Capiro** en Piñas, **Salati** en Portovelo, **Torata y Victoria** en Santa Rosa, **Abañin** en Zaruma provincia de El Oro; **Vacas Galindo** en Cotacachi provincia de Imbabura; **Cruzpamba**, **Pózul**, **Tnte. Maximiliano Rodríguez**, **Sabanilla** en Celica, **Chaquinal** y **Milagros** en Pindal, **Manú** en Saraguro, **Cazaderos**, **Paletillas y Bolaspamba** en Zapotillo, **El Cisne** en Loja provincia de Loja; **San Juan** en Pueblo Viejo provincia de Los Ríos; **Taracaco** en Francisco de Orellana, **San Sebastián del Coca** en La Joya de los Sachas en la provincia de Orellana; **Manuel Cornejo Astorga** y **Aloasi** en Meja, **Pacto** en Quito, provincia de Pichincha; **Alluriquin** y **Puerto Limón** en Santo Domingo en la provincia Santo Domingo de Los Tsáchilas; **Izamba** en Ambato provincia de Tungurahua.

DECLARATORIAS DE ALERTAS Y EMERGENCIAS

1
3
29

Declaratoria de Emergencia Nacional: el 12 de marzo de 2026, por la Secretaría Nacional de Gestión de Riesgos se resolvió MODIFICAR la Declaratoria de Emergencia Regional emitida mediante Resolución Nro. SNGR-040-2026, de fecha 27 de febrero de 2026, a Declaratoria de Emergencia Nacional

Declaratorias de Emergencias Provinciales:
Los Ríos (18/3/2026), **Bolívar** (13/3/2026) y **Chimborazo** (13/3/2026).

Declaratorias de Emergencias Locales:

CANTONES (27): **Girón** (12/03/2026) y **Santa Isabel** (12/03/2026) en Azuay; **Guaranda** (10/3/2026), **Chillanes** (11/5/2026) en Bolívar; **Pallatanga** (12/03/2026) en Chimborazo; **Pangua** (20/3/2026), **Sigchos** (23/03/2026) y **La Maná** (15/3/2026) en Cotopaxi; **Portovelo** (10/03/2026), **Zaruma** (10/03/2026), **Las Lajas** (7/3/2026), **Piñas** (08/03/2026), **Santa Rosa** (23/02/2026) en EL Oro; **Muisne** (13/3/2026) y **Quinindé** (17/3/2026) en Esmeraldas; **Puyango** (02/03/2026), **Sozoranga** (13/3/2026), **Celica** (27/02/2026), **Zapotillo** (24/02/2026) y **Pindal** (24/02/2026) en Loja; **Ventanas** (11/03/2026), **Urdaneta** (10/03/2026), **Quinsaloma** (09/03/2026), **Babahoyo** (06/03/2026), **Vinces** (9/3/2026) en Los Ríos; **Flavio Alfaro** (13/3/2026) en Manabí; **Pedro Vicente Maldonado** (21/5/2026) en Pichincha.
PARROQUIAS (2): **Cazaderos** (23/02/2026) cantón Zapotillo, en Loja. **Aloasi** (14/05/2026) cantón Meja, en Pichincha

1
5

Declaratoria Regional (20/02/2026)

Alerta ROJA a las Provincias: Esmeraldas, Los Ríos, Pichincha, Carchi, Guayas, Loja.
Alerta NARANJA a las Provincias: : Azuay, Bolívar, Cañar, Chimborazo, Cotopaxi, El Oro, Imbabura, Manabí, Morona Santiago, Napo, Orellana, Santa Elena, Santo Domingo de los Tsáchilas, Sucumbios, Zamora Chinchipe.
Alerta AMARILLA a las Provincias: Pastaza y Tungurahua.

Alerta roja cantonal(4): Esmeraldas, Milagro, Vinces, Montecristi.
Alerta roja parroquial(1): Andrés de Vera en Portoviejo



2

Total de Alojamientos Activados



5

Número de Familias Alojadas



18

Número de Personas Alojadas