

Del 1 de enero de 2026 a la fecha, por lluvias se han registrado 2826 eventos adversos en 24 provincias, afectando a 207 cantones y 769 parroquias. Los eventos más recurrentes son los siguientes: Inundación (37,72%), Deslizamiento (34,18%), Lluvias Intensas (10,12%), Erosión Hídrica (5,52%) y Vendaval (3,22%).

Las provincias con mayor impacto a personas son: **Guayas, Los Ríos, Esmeraldas, El Oro, Manabí, Loja, Santa Elena y Pastaza**

**17**  
Personas fallecidas

**114.701**  
Personas afectadas

**19.856**  
Personas damnificadas

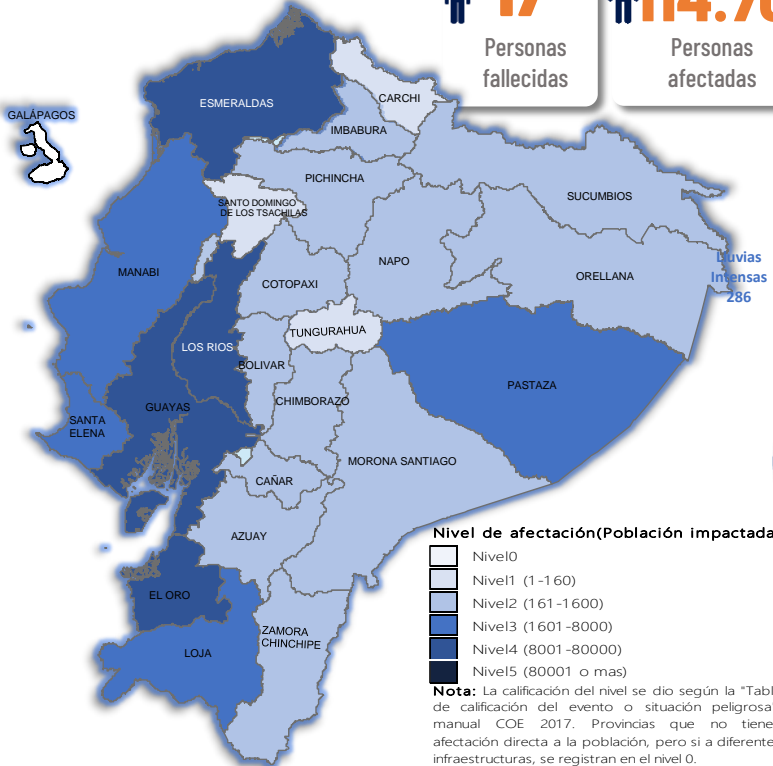
**34.269**  
Viviendas afectadas

**289**  
Viviendas destruidas

**61**  
Puentes afectados

**33**  
Puentes destruidos

**71,04**  
Km de vías afectadas



### Cantidad de eventos por lluvias

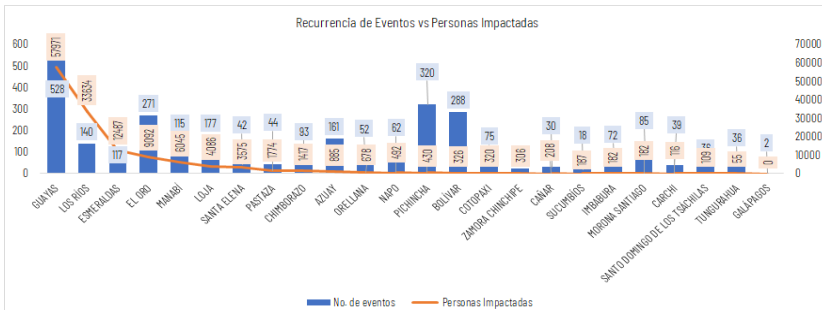


### Detalle de afectaciones a nivel provincia

| Provincia                    | Personas fallecidas | Personas Impactadas | Personas Damnificadas | Viviendas Afectadas | Viviendas Destruidas | Km. de vías afectadas |
|------------------------------|---------------------|---------------------|-----------------------|---------------------|----------------------|-----------------------|
| Guayas                       | 1                   | 57971               | 3087                  | 12528               | 11                   | 0,12                  |
| Los Ríos                     | 3                   | 33634               | 11624                 | 11274               | 123                  | 7,40                  |
| Esmeraldas                   | 0                   | 12487               | 221                   | 3398                | 4                    | 3,67                  |
| El Oro                       | 0                   | 9092                | 1389                  | 3060                | 2                    | 3,04                  |
| Manabí                       | 0                   | 6045                | 2480                  | 1748                | 36                   | 0,95                  |
| Loja                         | 0                   | 4086                | 60                    | 400                 | 13                   | 3,01                  |
| Santa Elena                  | 0                   | 3575                | 1                     | 1022                | 0                    | 0,08                  |
| Pastaza                      | 0                   | 1774                | 20                    | 22                  | 3                    | 0,32                  |
| Chimborazo                   | 1                   | 1417                | 87                    | 114                 | 4                    | 10,29                 |
| Azuay                        | 3                   | 885                 | 75                    | 48                  | 16                   | 3,43                  |
| Orellana                     | 0                   | 678                 | 151                   | 106                 | 2                    | 0,58                  |
| Napo                         | 0                   | 492                 | 361                   | 28                  | 30                   | 1,11                  |
| Pichincha                    | 1                   | 430                 | 12                    | 162                 | 3                    | 10,20                 |
| Bolívar                      | 1                   | 326                 | 40                    | 61                  | 5                    | 12,76                 |
| Cotopaxi                     | 4                   | 320                 | 32                    | 32                  | 4                    | 4,20                  |
| Zamora Chinchipe             | 0                   | 306                 | 4                     | 31                  | 0                    | 0,28                  |
| Cañar                        | 0                   | 208                 | 54                    | 30                  | 16                   | 0,56                  |
| Sucumbios                    | 0                   | 187                 | 0                     | 47                  | 1                    | 0,25                  |
| Imbabura                     | 1                   | 182                 | 43                    | 42                  | 7                    | 3,09                  |
| Morona Santiago              | 1                   | 182                 | 9                     | 27                  | 1                    | 3,17                  |
| Carchi                       | 0                   | 116                 | 78                    | 37                  | 8                    | 1,32                  |
| Santo Domingo de Los Tsáchil | 0                   | 109                 | 18                    | 37                  | 0                    | 0,20                  |
| Tungurahua                   | 1                   | 55                  | 0                     | 15                  | 0                    | 1,01                  |
| Galápagos                    | 0                   | 0                   | 0                     | 0                   | 0                    | 0,00                  |
| <b>Total</b>                 | <b>17</b>           | <b>134557</b>       | <b>19856</b>          | <b>34269</b>        | <b>289</b>           | <b>71,04</b>          |

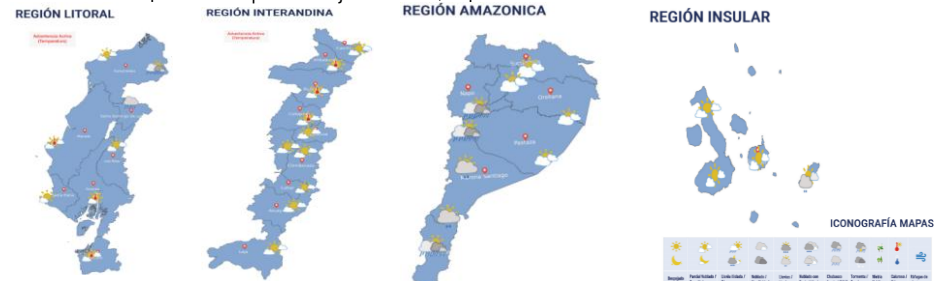
### Recurrencia de eventos por lluvias vs Personas Impactadas a nivel provincial

Personas impactadas refiere a la suma de personas afectadas y personas damnificadas



### Situación meteorológica

El pronóstico por localidades emitido por el INAMHI para el 1 de junio de 2026, se presenta a continuación:



## Asistencia Humanitaria

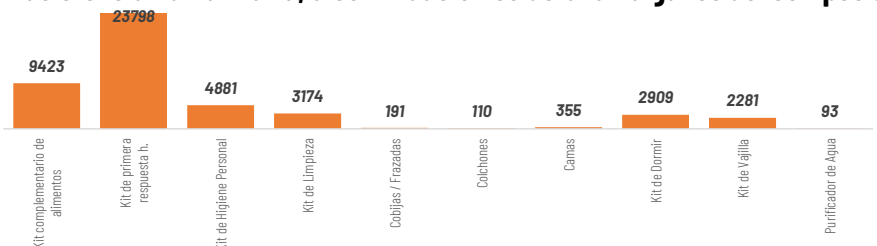
Por eventos producidos por lluvias desde el 01 de enero de 2026 a la fecha, la SNGR y el SNDGIRD han entregado asistencia humanitaria a la población afectada, la cua se detalla a continuación:




TOTAL DE BIENES DE ASISTENCIA HUMANITARIA

ENTREGADO - SNGR

La SNGR ha entregado a población afectada un total de 87.883 bienes de asistencia humanitaria, a continuación se detallan algunos de los tipos de bienes:



Las instituciones del SNDGIRD han entregado un total de 345.676 bienes de asistencia humanitaria:



**33.634**  
Familias atendidas por la SNGR

**40.836**  
Familias atendidas por el SNDGIRD

**1**  
COE Nacional  
(20/02/2026)

**18**  
COE Provinciales:

**97**  
COE Cantonales:

**30**  
COE Parroquiales:



## COE ACTIVADOS

Chimborazo, Morona Santiago, Orellana, Imbabura, Santa Elena, Napo, Loja, Pichincha, Cañar, Cotopaxi, Guayas, El Oro, Esmeraldas, Azuay, Tungurahua, Bolívar y Manabí

**Cuenca**, Camilo Ponce Enriquez, Pucará, Santa Isabel, Girón en Azuay; **Caluma**, Chimbo, Chillanes, Guaranda, Echeandia en Bolívar; **La Troncal** en Cañar; **Alausi**, **Cumandá**, **Pallatanga**, **Penipe**, **Riobamba** en Chimborazo; **La Maná**, **Pangua**, **Fujili**, **Sigchos** en Cotopaxi; **Arenillas**, **Atahualpa**, **Balsas**, **Chilla**, **El Guabo**, **Huaquillas**, **Las Lajas**, **Machala**, **Marcabeli**, **Pasaje**, **Piñas**, **Portovelo**, **Santa Rosa**, **Zaruma** en El Oro; **Esmeraldas**, **Muisne** en Esmeraldas; **Balao**, **Balzar**, **Lomas de Sargentillo**, **Milagro**, **Palestina**, **Simón Bolívar**, **Isidro Ayora** en Guayas; **Cotacachi**, **Otavalo** en Imbabura; **Catamayo**, **Celica**, **Chaguarpamba**, **Loja**, **Olmedo**, **Paltas**, **Pindal**, **Puyango**, **Quilanga**, **Sozoranga**, **Zapotillo** en Loja; **Vinces**, **Babahoyo**, **Quevedo**, **Quinsaloma**, **Urdaneta**, **Ventanas** en Los Ríos; **Bolívar**, **Flavio Alfaro**, **Jijipapa**, **Junín**, **Montecristi**, **Pajan**, **Portoviejo**, **Puerto Lopez**, **Santa Ana**, **Sucre**, **Tosagua** en Manabí; **Gualaquiza**, **Huamboya**, **Santiago**, **Sucúa**, **Tiwintza** en Morona Santiago; **Archidona**, **Carlos Julio Arosemena Tola**, **El Chaco**, **Tena** en Napo; **Francisco de Orellana** en Orellana; **Cayambe**, **Meja**, **Puerto Quito**, **Quito**, **Rimíñahui**, **Pedro Vicente Maldonado** y **San Miguel de Los Bancos** en Pichincha; **La Concordia** en Santo Domingo de Los Tsáchilas; **Putumayo**, **Shushufindi**, **Sucumbios** en Sucumbios; **Baños de Agua Santa** en Tungurahua; **El Pangui** y **Paquisha** en Zamora Chinchipe.

**Baños en Cuenca**, **Cordoncillo** en Atahualpa, **El Ingenio** en Marcabeli, **Uzhcrrumi** en Pasaje, **Capiro** en Piñas, **Salati** en Portovelo, **Torata** y **Victoria** en Santa Rosa, **Abañin** en Zaruma provincia de El Oro; **Vacas Galindo** en Cotacachi provincia de Imbabura; **Cruzpamba**, **Pózul**, **Tnte. Maximiliano Rodríguez**, **Sabanilla** en Celica, **Chaquinal** y **Milagros** en Pindal, **Manú** en Saraguro, **Cazaderos**, **Paletillas** y **Bolaspamba** en Zapotillo, **El Cisne** en Loja provincia de Loja; **San Juan** en Pueblo Viejo provincia de Los Ríos; **Taracoa** en Francisco de Orellana, **San Sebastián del Coca** en La Joya de los Sachas en la provincia de Orellana; **Manuel Cornejo Astorga** y **Aloasi** en Meja, **Pacto** en Quito, provincia de Pichincha; **Alluriquin** y **Puerto Limón** en Santo Domingo de los Tsáchilas; **Putumayo**, **Shushufindi**, **Sucumbios** en Sucumbios; **Baños de Agua Santa** en Tungurahua; **El Pangui** y **Paquisha** en Zamora Chinchipe.

## DECLARATORIAS DE ALERTAS Y EMERGENCIAS

**Declaratoria de Emergencia Nacional:** el 12 de marzo de 2026, por la Secretaría Nacional de Gestión de Riesgos se resolvió MODIFICAR la Declaratoria de Emergencia Regional emitida mediante Resolución Nro. SNGR-040-2026, de fecha 27 de febrero de 2026, a Declaratoria de Emergencia Nacional

**Declaratorias de Emergencias Provinciales:**  
**Los Ríos** (18/3/2026), **Bolívar** (13/3/2026) y **Chimborazo** (13/3/2026).

**Declaratorias de Emergencias Locales:**

**CANTONES (27):** **Girón** (12/03/2026) y **Santa Isabel** (12/03/2026) en Azuay; **Guaranda** (10/3/2026), **Chillanes** (11/5/2026) en Bolívar; **Pallatanga** (12/03/2026) en Chimborazo; **Pangua** (20/3/2026), **Sigchos** (23/03/2026) y **La Maná** (15/3/2026) en Cotopaxi; **Portovelo** (10/03/2026), **Zaruma** (10/03/2026), **Las Lajas** (7/3/2026), **Piñas** (08/03/2026), **Santa Rosa** (23/02/2026) en EL Oro; **Muisne** (13/3/2026) y **Quinindé** (17/3/2026) en Esmeraldas; **Puyango** (02/03/2026), **Sozoranga** (13/3/2026), **Celica** (27/02/2026), **Zapotillo** (24/02/2026) y **Pindal** (24/02/2026) en Loja; **Ventanas** (11/03/2026), **Urdaneta** (10/03/2026), **Quinsaloma** (09/03/2026), **Babahoyo** (06/03/2026), **Vinces** (9/3/2026) en Los Ríos; **Flavio Alfaro** (13/3/2026) en Manabí; **Pedro Vicente Maldonado** (21/5/2026) en Pichincha.  
**PARROQUIAS (2):** **Cazaderos** (23/02/2026) cantón Zapotillo, en Loja. **Aloasi** (14/05/2026) cantón Meja, en Pichincha

**Declaratoria Regional (20/02/2026)**

**Alerta ROJA a las Provincias:** Esmeraldas, Los Ríos, Pichincha, Carchi, Guayas, Loja.  
**Alerta NARANJA a las Provincias:** : Azuay, Bolívar, Cañar, Chimborazo, Cotopaxi, El Oro, Imbabura, Manabí, Morona Santiago, Napo, Orellana, Santa Elena, Santo Domingo de los Tsáchilas, Sucumbios, Zamora Chinchipe.  
**Alerta AMARILLA a las Provincias:** Pastaza y Tungurahua.

**Alerta roja cantonal(4):** Esmeraldas, Milagro, Vinces, Montecristi.  
**Alerta roja parroquial(1):** Andrés de Vera en Portoviejo

## ALOJAMIENTOS TEMPORALES ACTIVOS

2 alojamientos activos, 26 alojamientos cerrados, y adicional existen 2 alojamientos implementados:

Ajoamientos **activos:**

| No                   | Provincia | Cantón | Parroquia | Tipo              | Nombre del Alojamiento             | Fecha de Apertura | # Familias | # Personas |
|----------------------|-----------|--------|-----------|-------------------|------------------------------------|-------------------|------------|------------|
| 1                    | Azuay     | Girón  | Asunción  | Alberque temporal | Casa Comunal Corazón de Lentaq     | 14/03/2026        | 3          | 10         |
| 2                    | Azuay     | Girón  | Girón     | Alberque temporal | Coliseo De Deportes Esteban Lucero | 10/03/2026        | 2          | 8          |
| <b>Total general</b> |           |        |           |                   |                                    |                   | <b>5</b>   | <b>18</b>  |



**2**

Total de Alojamientos Activados



**5**

Número de Familias Alojadas



**18**

Número de Personas Alojadas