

SitRep No. 32- Lluvias - del 01 de enero del 2026 a la fecha - Pichincha

INFORME DE SITUACIÓN PROVINCIAL
Este Informe cubre el período de 01.01.2026 al 26.05.2026 - 21:00
El próximo SITREP será emitido cuando se genere información relevante

1. Puntos importantes

- Desde el 1 de enero de 2026 hasta la presente fecha se **han registrado 312 eventos adversos** por lluvias, que afectan a los 8 cantones de la provincia. Los eventos más recurrentes corresponden a: **Deslizamientos (45,34%), inundaciones (23,47%)** y **lluvias intensas (20,58%)** entre los principales.
- Los cantones con mayor impacto son: **Quito con 172 personas impactadas, Mejía con 125 personas impactadas y Puerto Quito con 64 personas impactadas**, que suman un total de **425 personas impactadas** a nivel de la provincia.
- Mediante **RESOLUCIÓN Nro. SNGR-117-2026**, emitida por la Secretaría Nacional de Gestión de Riesgos se declaró **ALERTA AMARILLA** en las zonas con mayor susceptibilidad a posibles impactos asociados al evento EL NIÑO; en la provincia de Pichincha: Cantón Quito (Calacalí, Gualea, Lloa, Nanegal, Nanegalito, Nono, Pacto, Perucho, San Antonio y San José de Minas), Cantón Mejía (Manual Cornejo Artorga), Pedro Vicente Maldonal (Pedro Vicente Maldonado), Puerto Quito (Puerto Quito) y San Miguel de los Bancos (Mindo y San Miguel de los Bancos)
- Hasta el momento, el **COE Nacional** se encuentra activado en sesión permanente y ha dispuesto la activación inmediata de las Mesas Técnicas y Grupos de Trabajo Nacionales para establecer y ejecutar el plan de acción orientado a la respuesta frente a los efectos de la época lluviosa. Además, se mantiene activo el **COE Provincial de Pichincha**, **7 COE'S cantonales: Pedro Vicente Maldonado; San Miguel de los Bancos, Rumiñahui, Mejía, el Distrito Metropolitano de Quito (DMQ), Cayambe y Puerto Quito**, así como los **COE's parroquiales de Manuel Cornejo Astorga y Aloasí** en el **cantón Mejía** y la **Mesa Técnica de Trabajo 3 Provincial**.
- La **SNGR** ha entregado un total de **170 bienes** de asistencia humanitaria a las familias afectadas

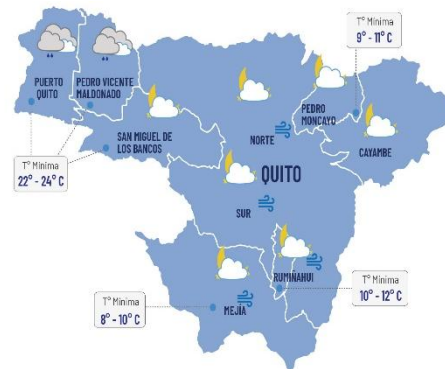
NIVEL DE
AFECTACIÓN

2

Calificación realizada
con base al Manual del
COE 2017

2. Situación Hidrometeorológica actual.

De acuerdo con el Pronóstico del tiempo de Pichincha emitido por INAMHI con vigencia del 19h00 del 26/05/2026 hasta las 07h00 del 27/05/2026, se prevé noche y madrugada parcial nublado



QUITO		
	Noche	Madrugada
T° Mínima	10° - 12° C	10° - 12° C
	Cielo parcial nublado	Cielo poco nublado

ESTADO DE CUERPOS DE AGUA.

En el seguimiento realizado por la Unidad de Monitoreo, al momento **no** se presentan cuerpos de agua desbordados en la provincia de Pichincha.

3. Eventos Peligrosos y Afectaciones - Resumen.



















Desde el 01/01/2026 a la fecha, por lluvias se registraron un total de 312 eventos adversos, distribuidos de la siguiente manera:

No.	Cantón	No. De Eventos	Deslizamiento	Inundación	Lluvias Intensas	Tormenta Eléctrica	Aluvión (Flujos)	Granizada	Hundimiento	Caídas (Colapso)	Erosión Hídrica
1	QUITO	219	108	43	46	9	6	4	3	--	--
2	MEJIA	42	21	12	2	2	2	--	1	2	--
3	CAYAMBE	14	2	6	4	1	--	--	--	1	--
4	SAN MIGUEL DE LOS BANCOS	11	5	4	1	--	--	--	--	--	1
5	PEDRO MONCAYO	8	2	1	4	--	--	1	--	--	--
6	PUERTO QUITO	8	1	5	2	--	--	--	--	--	--
7	RUMIÑAHUI	6	1	1	4	--	--	--	--	--	--
8	PEDRO VICENTE MALDONADO	4	1	2	1	--	--	--	--	--	--
Total general		312	141	74	64	12	8	5	4	3	1
Porcentaje		100,00%	45,34%	23,47%	20,58%	3,86%	2,57%	1,61%	1,29%	0,96%	0,32%

Fuente: Unidad de Monitoreo Pichincha - Instituciones del SNDGIRD. 26/05/2026 - 22:45

4. Eventos Adversos y Afectaciones - Resumen.

Por los eventos detallados en la tabla anterior, se han registrado las siguientes afectaciones:

Afectación a Personas:			
	Personas fallecidas: En Pacto menor fallecido	1	
			Personas heridas: 11
	Personas afectadas:	415	
			Personas extraviadas: En Pacto no localizada 1
	Familias afectadas:	143	
			Personas damnificadas: 12
			Familias damnificadas: 8
Afectación a Viviendas:			
	Viviendas afectadas:	149	
			Viviendas destruidas: 3
Afectación a servicios básicos esenciales e infraestructura:			
Vías afectadas (kilómetros)		Bienes públicos y Privados	
	Primer orden:	1,12	
			Bienes públicos afectados: 31
	Segundo orden:	4,20	
			5 postes del sistema eléctrico, 11 tuberías de agua; 4 colectores; 1 poste de servicio de internet y 10 colapsos de alcantarilla
	Tercer orden:	4,88	
			Bienes públicos destruidos: 1
			Muro del cerramiento de un espacio público
			Bienes privados afectados: 51
			22 vehículos, 7 fincas, 1 galpón, 1 casa hogar, 2 tiendas, 1 transformador, 1 edificio y 1 alcantarillado
Total Vías afectadas (kilómetros):	10,20		Bienes privados destruidos: 1
			1 galpón
Puentes			
	Puentes afectados:	--	
			* Puentes destruidos: 1
Infraestructura sectorial			
	Centros de salud afectados:	16	
			** Unidades educativas afectadas: 13
	Centros de salud destruidos:	--	
			** Unidades educativas con afectación funcional: 25
Afectación a Medios de Vida			
	Ha. cultivos afectados:	60	
			Animales afectados: 38
	Ha. cultivo perdidos:	--	
			Animales muertos: 10020

Fuente: Unidades de Monitoreo SMGR - Instituciones del SNDGIRD. 26/05/2026 - 22:45

* El puente destruido no pertenece a ninguna entidad pública ya que era una obra local realizada por la misma comunidad.

** Se actualizan las cifras de las unidades educativas afectadas, de acuerdo con la base del MINEDEC con corte al 16/05/2026, correspondiente a la época lluviosa.

Nota aclaratoria: Toda la información de cifras mostradas en el presente Informe está sujeta a variación en virtud del levantamiento continuo de información

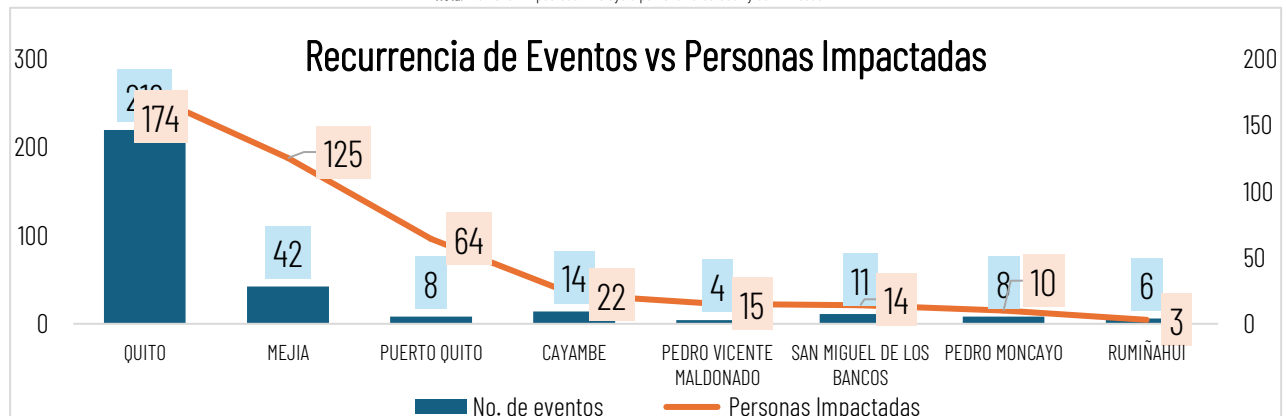
5. Detalle de afectaciones

El cantón con mayor impacto a la población es **Quito** con **174 personas impactadas** y **219 eventos** seguidos de **Mejía** con **125 personas impactadas** y **42 eventos**.

No.	Cantón	No de Evento	Personas Impactadas	Personas Calificadas	Personas Heridas	Personas Afectadas	Familias Afectadas	Personas Damnificadas	Familias Damnificadas	Viviendas Afectadas	Viviendas Damnificadas	Centros De Salud Afectados	Puentes Destruídos	Bienes Públicos Afectados	Bienes Públicos Destruídos	Bienes Privados Afectados	Bienes Privados Destruídos	Km. Lineales De Vías Afectadas	Há. Cultivo Afectados	Animales Afectados	Animales Muertos
1	QUITO	219	174	1	2	167	49	7	1	63	3	16	0	25	1	34	1	5,15	0,00	0	0
2	MEJIA	42	125	0	9	125	50	0	1	44	0	0	0	4	0	10	0	4,73	0,00	0	10000
3	PUERTO QUITO	8	64	0	0	64	18	0	0	17	0	0	0	0	0	0	0	0,07	0,00	0	0
4	CAYAMBE	14	22	0	0	22	7	0	0	7	0	0	0	0	0	0	0	0,02	0,00	0	0
5	PEDRO VICENTE MALDONADO	4	15	0	0	10	7	5	2	9	0	0	0	1	0	0	0	0,03	0,00	0	0
6	SAN MIGUEL DE LOS BANCOS	11	14	0	0	14	8	0	4	5	0	0	0	0	0	7	0	0,15	60,00	38	20
7	PEDRO MONCAYO	8	10	0	0	10	3	0	0	3	0	0	0	0	0	0	0	0,04	0,00	0	0
8	RUMIÑAHUI	6	3	0	0	3	1	0	0	1	0	0	1	1	0	0	0	0,01	0,00	0	0
	Total general	312	427	1	11	415	143	12	8	149	3	16	1	31	1	51	1	10,20	60,00	38	10020

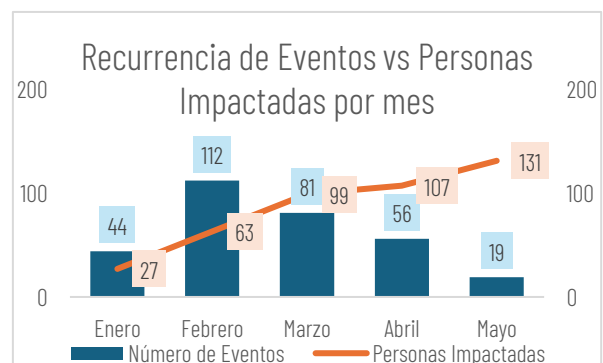
Fuente: Unidad de Monitoreo Pichincha - Instituciones del SNDGIRD. 26/05/2026 - 22:45

Nota: Personas impactadas incluye a personas afectadas y damnificadas.



Número de eventos vs Personas Impactadas por fecha: Desde el 01/01/2026, a la fecha, los eventos por lluvias alcanzaron su mayor recurrencia en el mes de febrero con el **35,81%**, mientras que en lo que va del mes de mayo se registra el mayor impacto a la población con **30,68%**.

Mes	Número de Eventos	Personas Impactadas	% de recurrencia Eventos	% de Personas Impactadas
Enero	44	27	14,19%	6,32%
Febrero	112	63	35,81%	14,75%
Marzo	81	99	26,13%	23,19%
Abril	56	107	18,06%	25,06%
Mayo	19	131	5,81%	30,68%
Total general	312	427	100,00%	100,00%



Fuente: Unidades de Monitoreo SNGR - Instituciones del SNDGIRD. 26/05/2026 - 22:45

6. Asistencia humanitaria.

Por eventos producidos por lluvias desde el 01 de enero de 2026 a la fecha, en la provincia de Pichincha se ha entregado la siguiente asistencia humanitaria:

- La **SNGR** ha entregado a la población afectada un total de **170** bienes de asistencia humanitaria:

Cantón	KCA (15 días - 4 personas)	KPRH (para 3 días)	Kit de Aseo Personal	Kit de Limpieza	Kit de Dormir	Kit de Vajilla	Kit de Limpieza (albergue)	Total Bienes	Personas beneficiadas	Familias beneficiadas
CAYAMBE	5	-	5	-	1	-	-	11	22	8
PEDRO MONCAYO	2	-	4	-	4	2	-	10	20	8
PEDRO VICENTE MALDONADO	12	-	8	-	9	-	5	32	44	32
PUERTO QUITO	13	-	13	-	25	-	11	62	160	44
SAN MIGUEL DE LOS BANCOS	11	11	11	11	-	11	-	55	35	5
Total general	43	11	37	11	39	13	16	170	281	97

Fuente: Unidad de Monitoreo Pichincha - Instituciones del SNDGIRD. 26/05/2026 - 22:45

- Desde el 01 de enero, la Instituciones del Sistema Nacional Descentralizado de Gestión Integral de Riesgos y Desastres (SNDGIRD), han entregado un total de **148** bienes de asistencia humanitaria:

Cantón	KCA (15 días - 4 personas)	KPRH (para 3 días)	Kit de Aseo Personal	Kit de Vestir	Toallas de Baño	Kit de Limpieza	Frazadas	Cajillas / Frazadas	Colchones	Kit de Limpieza (albergue)	Asistencia Psicológica	Láminas de Zinc	Total Bienes	Personas beneficiadas	Familias beneficiadas
MEJIA	2	-	-	20	-	-	-	-	2	-	1	-	25	30	7
QUITO	20	1	45	3	9	14	14	6	-	9	-	2	123	268	77
Total general	22	1	45	23	9	14	14	6	2	9	1	2	148	298	84

Fuente: Unidad de Monitoreo Pichincha - Instituciones del SNDGIRD. 26/05/2026 - 22:45

7. Declaratorias de Alerta y emergencia vigentes:

Declaratorias de niveles de alerta en todo el país:

Nivel de Gobierno	Provincia	Fecha de declaratoria	Nivel de alerta	Emisión
Nacional	Pichincha	18/05/2026	Amarilla	Mediante RESOLUCIÓN Nro. SNGR-117-2026, emitida por la Secretaría Nacional de Gestión de Riesgos se declaró ALERTA AMARILLA en las zonas con mayor susceptibilidad a posibles impactos asociados al evento EL NIÑO; en la provincia de Pichincha: Cantón Quito (Calacalí, Gualaca, Lloa, Nanegal, Nanegalito, Nono, Pacto, Perucho, San Antonio y San José de Minas), Cantón Mejía (Manual Cornejo Artorga), Pedro Vicente Maldonado (Pedro Vicente Maldonado), Puerto Quito (Puerto Quito) y San Miguel de los Bancos (Mindo y San Miguel de los Bancos)

Comités de Operaciones de Emergencias (COE) activados:

COE Provincial se activó el 19 de febrero de 2026.

7 COE cantonales:

Nº	Provincia	Cantón	Fecha de Activación	Estado
1	Pichincha	San Miguel de los Bancos	20/02/2026	Activo
2	Pichincha	DMQ	24 /02/ 2026	Activo
3	Pichincha	Puerto Quito	02 /03/ 2026	Activo
4	Pichincha	Mejía	04 /03/ 2026	Activo
5	Pichincha	Rumiñahui	04 /03/ 2026	Activo
6	Pichincha	Cayambe	06 /03/ 2026	Activo
7	Pichincha	Pedro Vicente Maldonado	21 /04/ 2026	Activo

3 COE Parroquial:

Nº	Provincia	Cantón	Parroquia	Fecha de Activación	Estado
1	Pichincha	Mejía	Manuel Cornejo Astorga	19/01/2026	Activo
2	Pichincha	Mejía	Aloasi	13/05/2026	Activo
3	Pichincha	Quito	Pacto	16/04/2026	Cerrado

Mesas técnicas de Trabajo 1:

- MTT3 Provincial, se activó el 12 de marzo de 2026

8. Detalle de eventos adversos más relevantes

A continuación, se detalla los eventos adversos más relevantes:

Pedro Vicente Maldonado

- ***Pedro Vicente Maldonado/Barríos Oñate Ramos y El Progreso 21/04/2026*** A causa de las lluvias provocadas el día 21/04/2026, se produjo el colapso del sistema de alcantarillado de aguas lluvias, generando una inundación en varias viviendas.
 - 6 familias afectadas - FINALIZADA
 - 2 familias damnificadas - En atención
 - 6 personas afectadas - FINALIZADA
 - 5 personas damnificadas- En atención
 - 8 viviendas afectadas (con reporte de un hundimiento)- En atención
 - 1 bien público afectado (tubería colapsada)- En atención

El alcalde del cantón Pedro Vicente Maldonado, junto con técnicos de las direcciones de Agua Potable, Obras Públicas y otros funcionarios, presentaron el plan de obras, el presupuesto asignado, las posibles fechas de finalización y realizaron un recorrido por la zona, luego de los trabajos de reparación vial, limpieza, desazolve del alcantarillado y retiro de escombros ejecutados por el GAD Cantonal, así como de las acciones interinstitucionales coordinadas para proteger a los grupos prioritarios, mantener vigilancia en el área afectada y activar alojamientos temporales en caso de nuevos afectados.

Quito

- ***Nanegal/ La Florida y Zona Turística La Piragua, 16/05/2026*** Debido a las fuertes lluvias registradas en el sector, se reportan 2 viviendas inundadas, la pérdida de una tubería que dota de agua potable a un aproximado de 300 familias del sector, pérdida de animales de granja y afectación a un centro turístico.
 - 2 familia afectada /EN ATENCIÓN
 - 5 personas afectadas /EN ATENCIÓN
 - 300 familias afectadas indirectamente (servicio de agua potable) /FINALIZADO
 - 2 viviendas afectadas / EN ATENCIÓN
 - 1 bien público afectado (tubería) / FINALIZADO
 - 1 bien privado afectado (centro turístico) /EN ATENCIÓN
 - 15 metros lineales aproximadamente parcialmente habilitada /EN ATENCIÓN
 - Animales muertos / EN EVALUACIÓN

GAD Provincial coordinó la apertura de vías comunitarias, mientras el GAD Cantonal y EPMAPS culminaron las reparaciones en la tubería afectada. Asimismo, el COEM coordinó nuevas inspecciones en otros sectores de la parroquia Nanegalito y la SNGR realizó el monitoreo y seguimiento del evento, luego de la entrega de asistencia humanitaria y de los trabajos de limpieza y retiro de escombros ejecutados en días anteriores.

- **Pacto / Pacto-Pacto Loma, Armenia – Pacto, Pacto-San José Ingapi – San Francisco de Pachijal, Pacto Paraíso Sanguangal, 16/04/2026.** Por lluvias, se reportaron varios deslizamientos que obstaculizaron totalmente vías de segundo y tercer orden, afectaron varias viviendas, así también en el tramo de vía Pacto-El Paraíso se registró el arrastre de un vehículo con dos ocupantes (extraviados).
 - 1 persona fallecida (menor de edad) / FINALIZADO
 - 1 persona extraviada (adulta) / FINALIZADO
 - 8 familias afectadas / FINALIZADO
 - 20 personas afectadas / FINALIZADO
 - 8 viviendas afectadas / FINALIZADO
 - 600 metros lineales de vías de segundo y tercer orden / FINALIZADO
 - Servicio de electricidad afectado (100%) / FINALIZADO
 - 1 bien privado afectado (vehículo) / FINALIZADO

COEM informó que las familias afectadas permanecerán temporalmente en casas de familiares y que posteriormente se gestionará la entrega de fondos para reposición de enseres. Además, se concluyeron las operaciones de búsqueda y rescate, mientras el GAD Provincial de Pichincha ejecutó limpieza, mantenimiento vial y habilitó completamente la vía, manteniendo trabajos de seguimiento a largo plazo.

Mejía

- **Aloasi/ Por la línea férrea, 13/05/2026,** Por las lluvias, se reportó el desbordamiento de una quebrada denominada San Roque, lo que provocó un aluvión en el sector y afectó una vía de segundo orden y viviendas del sector.
 - 1 familia damnificada según EVIN data oficial (En atención)
 - 45 familias - 98 personas afectadas según EVIN data oficial (En evaluación)
 - 35 viviendas afectadas según EVIN data oficial (En evaluación)
 - 4 locales comerciales (En evaluación)
 - 2 unidades educativas afectadas (En atención).
 - 1 vía de segundo orden de segundo orden habilitada 6000 metros lineales (FINALIZADO)
 - 1 vía primer orden habilitada 4000 metros lineales (FINALIZADO)
 - Sistema de alcantarillado 80% afectado (En atención)
 - Servicio de agua potable 100% recuperado afectado (FINALIZADO)

Se recomendó mantener al COE Cantonal en sesión permanente y el PMU activo en territorio mientras persistieran los reportes de inestabilidad climática por la época invernal, luego de las labores de limpieza en las quebradas La Moya y San Roque

SitRep generado por la Dirección de Monitoreo de Eventos Adversos de la Secretaría de Nacional de Gestión de Riesgos.

SitRep elaborado por:

Nombre: Francisco Rodríguez - Operadores de Unidad de Monitoreo
Correo electrónico: sala.pichincha@gestionderiesgos.gob.ec
Teléfono: 023800872

SitRep aprobada por:

Nombre: Ing. Javier Sarango - Analista de Monitoreo de Eventos Adversos
Correo electrónico: jose.sarango@gestionderiesgos.gob.ec
Teléfono: 042593500 ext. 1960

Para ser agregado o removido de esta lista de SitRep, por favor envíe un correo electrónico a sala.nacional@gestionderiesgos.gob.ec Para más información, visite nuestro sitio Web:
<https://www.gestionderiesgos.gob.ec/informes-de-situacion-actual-por-eventos-adversos-ecuador/>