

SitRep No. 31- Lluvias - del 01 de enero del 2026 a la fecha - Pichincha

INFORME DE SITUACIÓN PROVINCIAL
Este Informe cubre el período de 01.01.2026 al 20.05.2026 -14:00
El próximo SITREP será emitido cuando se genere información relevante

1. Puntos importantes

- Desde el 1 de enero de 2026 hasta la presente fecha se han registrado 309 eventos adversos por lluvias, que afectan a los 8 cantones de la provincia. Los eventos más recurrentes corresponden a: **Deslizamientos** (45,63%), **inundaciones** (22,98%) y **lluvias intensas** (20,71%) entre los principales.
- Los cantones con mayor impacto son: **Quito con 172 personas impactadas, Mejía con 125 personas impactadas y Puerto Quito con 64 personas impactadas**, que suman un total de **425 personas impactadas** a nivel de la provincia.
- Mediante **RESOLUCIÓN Nro. SNGR-117-2026**, emitida por la Secretaría Nacional de Gestión de Riesgos se declaró **ALERTA AMARILLA** en las zonas con mayor susceptibilidad a posibles impactos asociados al evento EL NIÑO; en la provincia de Pichincha: Cantón Quito (Calacalí, Gualea, Lloa, Nanegal, Nanegalito, Nono, Pacto, Perucho, San Antonio y San José de Minas), Cantón Mejía (Manual Cornejo Artorga), Pedro Vicente Maldonal (Pedro Vicente Maldonado), Puerto Quito (Puerto Quito) y San Miguel de los Bancos (Mindo y San Miguel de los Bancos)
- Hasta el momento, el **COE Nacional** se encuentra activado en sesión permanente y ha dispuesto la activación inmediata de las Mesas Técnicas y Grupos de Trabajo Nacionales para establecer y ejecutar el plan de acción orientado a la respuesta frente a los efectos de la época lluviosa. Además, se mantiene activo el **COE Provincial de Pichincha**, 7 **COE'S cantonales: Pedro Vicente Maldonado; San Miguel de los Bancos, Rumiñahui, Mejía, el Distrito Metropolitano de Quito (DMQ), Cayambe y Puerto Quito**, así como los **COE's parroquiales de Manuel Cornejo Astorga y Aloasí en el cantón Mejía y la Mesa Técnica de Trabajo 3 Provincial.**
- La **SNGR** ha entregado un total de **170 bienes** de asistencia humanitaria a las familias afectadas

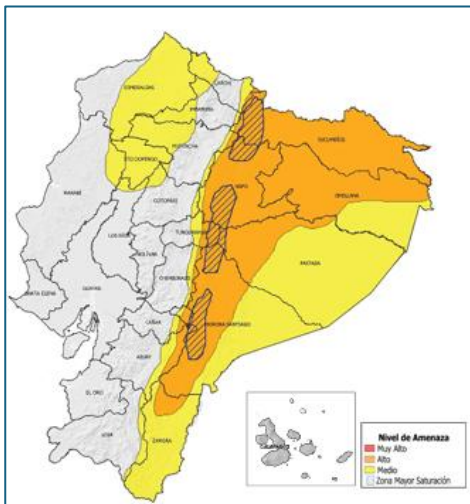
NIVEL DE
AFECTACIÓN

2

Calificación realizada
con base al Manual del
COE 2017

2. Situación Hidrometeorológica actual.

Según el Boletín Meteorológico Nro. 36 con estatus de ADVERTENCIA. Fecha y hora de emisión: miércoles 20 de mayo de 2026, 13:25 horas. Vigencia desde las 16:00 del 20 de mayo hasta las 07:00 del 23 de mayo del 2026



Entre las 16:00 del 20 de mayo y las 07:00 del 23 de mayo, se prevén lluvias de moderada a puntual alta intensidad en la Amazonía, interior/norte del Litoral y zonas de estribaciones de cordillera oriental. Los eventos más relevantes se presentarán en el periodo comprendido entre la noche del 20 y madrugada de 21 de mayo de 2026.

Estimación de la Precipitación Pronosticada

REGIÓN	Precipitación acumulada diaria (mm/24h)	
	Nivel Medio	Nivel Alto
Litoral / Insular	10 – 18	–
Interandina	8 – 11	–
Amazonia	22 – 31	32 – 54

ESTADO DE CUERPOS DE AGUA.

En el seguimiento realizado por la Unidad de Monitoreo, al momento **no** se presentan cuerpos de agua desbordados en la provincia de Pichincha.

3. Eventos Peligrosos y Afectaciones - Resumen.
























Desde el 01/01/2026 a la fecha, por lluvias se registraron un total de 309 eventos adversos, distribuidos de la siguiente manera:

No.	Cantón	No. De Eventos	Deslizamiento	Lluvias Intensas	Inundación	Tormenta Eléctrica	Aluvión (Flujos)	Granizada	Hundimiento	Caldas (Colapso)	Erosión Hídrica
1	QUITO	216	108	46	40	9	6	4	3	--	--
2	MEJIA	42	21	2	12	2	2	--	1	2	--
3	CAYAMBE	14	2	4	6	1	--	--	--	1	--
4	SAN MIGUEL DE LOS BANCOS	11	5	1	4	--	--	--	--	--	1
5	PEDRO MONCAYO	8	2	4	1	--	--	1	--	--	--
6	RUMIÑAHUI	8	1	2	5	--	--	--	--	--	--
7	PUERTO QUITO	6	1	4	1	--	--	--	--	--	--
8	PEDRO VICENTE MALDONADO	4	1	1	2	--	--	--	--	--	--
Total general		309	141	64	71	12	8	5	4	3	1
Porcentaje		100,00%	45,63%	22,98%	20,71%	3,88%	2,59%	1,62%	1,29%	0,97%	0,32%

Fuente: Unidad de Monitoreo Pichincha - Instituciones del SNDGIRD. 20/05/2026 - 14:00

4. Eventos Adversos y Afectaciones - Resumen.

Por los eventos detallados en la tabla anterior, se han registrado las siguientes afectaciones:

Afectación a Personas:			
	Personas fallecidas: En Pacto menor fallecido	1	
			Personas heridas: 11
			Personas extraviadas: En Pacto no localizada 1
	Personas afectadas:	413	
	Familias afectadas:	142	
			Personas damnificadas: 12
			Familias damnificadas: 8
Afectación a Viviendas:			
	Viviendas afectadas:	147	
			Viviendas destruidas: 3
Afectación a servicios básicos esenciales e infraestructura:			
Vías afectadas (kilómetros)		Bienes públicos y Privados	
	Primer orden:	0,97	
			Bienes públicos afectados: 29
			4 postes del sistema eléctrico, 5 tuberías de agua; 4 colectores; 1 poste de servicio de internet y 5 colapsos de alcantarilla
	Segundo orden:	4,20	
			Bienes públicos destruidos: 1
			Muro del cerramiento de un espacio público
	Tercer orden:	4,88	
			Bienes privados afectados: 48
			22 vehículos, 7 fincas, 1 galpón, 1 casa hogar, 2 tiendas, 1 transformador, 1 edificio y 1 alcantarillado
	Total Vías afectadas (kilómetros):	10,05	
			Bienes privados destruidos: 1
			1 galpón
Puentes			
	Puentes afectados:	--	
			* Puentes destruidos: 1
Infraestructura sectorial			
	Centros de salud afectados:	16	
			** Unidades educativas afectadas: 13
	Centros de salud destruidos:	--	
			** Unidades educativas con afectación funcional: 19
Afectación a Medios de Vida			
	Ha. cultivos afectados:	60,00	
			Animales afectados: 38
	Ha. cultivo perdidos:	--	
			Animales muertos: 10020

Fuente: Unidades de Monitoreo SNGR - Instituciones del SNDGIRD. 20/05/2026 - 14:00

* El puente destruido no pertenece a ninguna entidad pública ya que era una obra local realizada por la misma comunidad.

** Se actualizan las cifras de las unidades educativas afectadas, de acuerdo con la base del MINEDEC con corte al 18/04/2026, correspondiente a la época lluviosa.

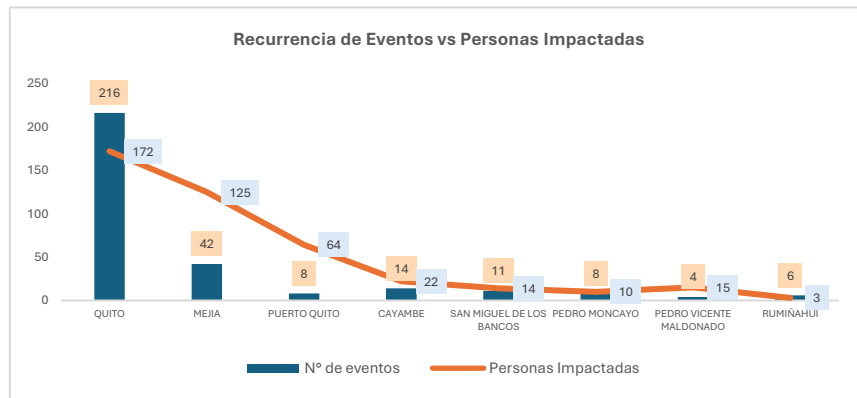
Nota aclaratoria: Toda la información de cifras mostradas en el presente Informe está sujeta a variación en virtud del levantamiento continuo de información

5. Detalle de afectaciones

El cantón con mayor impacto a la población es **Quito** con **172** personas impactadas y **216** eventos seguidos de **Mejía** con **125** personas impactadas y **42** eventos

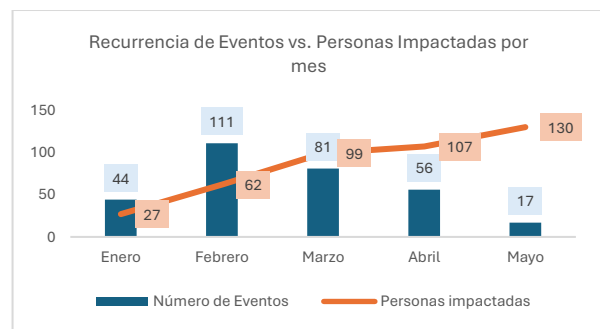
No.	Cantón	No de Evento	Personas Impactadas	Personas Fallecidas	Personas Heridas	Personas Afectadas	Familias Afectadas	Personas Damnificadas	Familias Damnificadas	Viviendas Afectadas	Viviendas Destruídas	Centros De Salud Afectados	Puentes Destruídos	Bienes Públicos Afectados	Bienes Públicos Destruídos	Bienes Privados Afectados	Bienes Privados Destruídos	Km. Líneas De Vías Afectadas	Há. Cultivo Afectados	Animales Afectados	Animales Muertos
1	QUITO	216	172	0	0	165	48	7	1	61	3	16	0	25	1	33	1	5	0	0	0
2	MEJIA	42	125	0	9	125	50	0	1	44	0	0	0	2	0	8	0	4,73	0	0	10000
3	PUERTO QUITO	8	64	0	0	64	18	0	0	17	0	0	0	0	0	0	0	0,07	0	0	0
4	CAYAMBE	14	22	0	0	22	7	0	0	7	0	0	0	0	0	0	0	0,02	0	0	0
5	SAN MIGUEL DE LOS BANCOS	11	14	0	0	14	8	0	4	5	0	0	0	0	0	7	0	0,15	60	38	20
6	PEDRO MONCAYO	8	10	1	2	10	3	0	0	3	0	0	0	0	0	0	0	0,04	0	0	0
7	PEDRO VICENTE MALDONADO	4	15	0	0	10	7	5	2	9	0	0	0	1	0	0	0	0,03	0	0	0
8	RUMIÑAHUI	6	3	0	0	3	1	0	0	1	0	0	1	0	0	0	0	0,01	0	0	0
	Total general	309	425	1	11	413	142	12	8	147	3	16	1	29	1	48	1	10,05	60	38	10020

Fuente: Unidad de Monitoreo Pichincha - Instituciones del SNDGIRD. 20/05/2026 - 14:00
Nota: Personas impactadas incluye a personas afectadas y damnificadas.



Número de eventos vs Personas Impactadas por fecha: Desde el 01/01/2026, a la fecha, los eventos por lluvias alcanzaron su mayor recurrencia en el mes de febrero con el **35,92%**, mientras que en lo que va del mes de mayo se registra el mayor impacto a la población con **30,59%**.

Mes	Número de Eventos	Personas Impactadas	% de recurrencia Eventos	% de Personas Impactadas
Enero	44	27	14,24%	6,35%
Febrero	111	62	35,92%	14,59%
Marzo	81	99	26,21%	23,29%
Abril	56	107	18,12%	25,18%
Mayo	17	130	5,50%	30,59%
Total general	309	425	100,00%	100,00%



Fuente: Unidades de Monitoreo SNGR - Instituciones del SNDGIRD. 20/05/2026 - 14:00

6. Asistencia humanitaria.

Por eventos producidos por lluvias desde el 01 de enero de 2026 a la fecha, en la provincia de Pichincha se ha entregado la siguiente asistencia humanitaria:

- La SNGR ha entregado a la población afectada un total de **170** bienes de asistencia humanitaria:

Cantón	KCA (15 días - 4 personas)	KPRH (para 3 días)	Kit de Aseo Personal	Kit de Limpieza	Kit de Dormir	Kit de Yajilla	Kit de Limpieza (albergue)	Total Bienes	Personas beneficiadas	Familias beneficiadas
CAYAMBE	5	-	5	-	1	-	-	11	22	8
PEDRO MONCAYO	2	-	4	-	4	2	-	10	20	8
PEDRO VICENTE MALDONADO	12	-	8	-	9	-	5	32	44	32
PUERTO QUITO	13	-	13	-	25	-	11	62	160	44
SAN MIGUEL DE LOS BANCOS	11	11	11	11	-	11	-	55	35	5
Total general	43	11	37	11	39	13	16	170	281	97

Fuente: Unidad de Monitoreo Pichincha - Instituciones del SNDGIRD. 20/05/2026 - 14:00

- Desde el 01 de enero, la Instituciones del Sistema Nacional Descentralizado de Gestión Integral de Riesgos y Desastres (SNDGIRD), han entregado un total de **147** bienes de asistencia humanitaria:

Cantón	KCA (15 días - 4 personas)	Kit de Aseo Personal	Kit de Vestir	Toallas de Baño	Kit de Limpieza	Frazadas	Cobijas / Frazadas	Colchones	Kit de Limpieza (albergue)	Asistencia Psicológica	Láminas de Zinc	Total Bienes	Personas beneficiadas	Familias beneficiadas
MEJIA	2	-	20	-	-	-	-	2	-	1	-	25	30	7
QUITO	20	44	3	9	14	14	6	-	8	-	4	122	265	74
Total general	22	44	23	9	14	14	6	2	8	1	4	147	295	81

Fuente: Unidad de Monitoreo Pichincha - Instituciones del SNDGIRD. 20/05/2026 - 14:00

7. Declaratorias de Alerta y emergencia vigentes:

Declaratorias de niveles de alerta en todo el país:

Nivel de Gobierno	Provincia	Fecha de declaratoria	Nivel de alerta	Emisión
Nacional	Pichincha	18/05/2026	Amarilla	Mediante RESOLUCIÓN Nro. SNGR-117-2026, emitida por la Secretaría Nacional de Gestión de Riesgos se declaró ALERTA AMARILLA en las zonas con mayor susceptibilidad a posibles impactos asociados al evento EL NIÑO; en la provincia de Pichincha: Cantón Quito (Calacalí, Gualala, Lloa, Nanegal, Nanegalito, Nono, Pacto, Perucho, San Antonio y San José de Minas), Cantón Mejía (Manual Cornejo Artorga), Pedro Vicente Maldonado (Pedro Vicente Maldonado), Puerto Quito (Puerto Quito) y San Miguel de los Bancos (Mindo y San Miguel de los Bancos)

Comités de Operaciones de Emergencias (COE) activados:

COE Provincial se activó el 19 de febrero de 2026.

7 COE cantonales:

Nº	Provincia	Cantón	Fecha de Activación	Estado
1	Pichincha	San Miguel de los Bancos	20/02/2026	Activo
2	Pichincha	DMQ	24 /02/ 2026	Activo
3	Pichincha	Puerto Quito	02 /03/ 2026	Activo
4	Pichincha	Mejía	04 /03/ 2026	Activo
5	Pichincha	Rumiñahui	04 /03/ 2026	Activo
6	Pichincha	Cayambe	06 /03/ 2026	Activo
7	Pichincha	Pedro Vicente Maldonado	21 /04/ 2026	Activo

3 COE Parroquial:

Nº	Provincia	Cantón	Parroquia	Fecha de Activación	Estado
1	Pichincha	Mejía	Manuel Cornejo Astorga	19/01/2026	Activo
2	Pichincha	Mejía	Aloasi	13/05/2026	Activo
3	Pichincha	Quito	Pacto	16/04/2026	Cerrado

Mesas técnicas de Trabajo 1:

- MTT3 Provincial, se activó el 12 de marzo de 2026

8. Detalle de eventos adversos más relevantes

A continuación, se detalla los eventos adversos más relevantes:

Quito

- **Pichincha/ Quito / Nanegal/ La Florida y Zona Turística La Piragua, 16/05/2026** Debido a las fuertes lluvias registradas en el sector, se reportó una vivienda inundada, afectación en vías, pérdida de animales de granja, afectación a un centro turístico y la pérdida de una tubería que dota agua potable a la parroquia.
 - 2 familia afectada /EN ATENCIÓN
 - 5 personas afectadas /EN ATENCIÓN
 - 300 familias afectadas indirectamente (servicio de agua potable) /FINALIZADO
 - 2 viviendas afectadas / EN ATENCIÓN
 - 1 bien privado afectada (tubería) / FINALIZADO
 - 1 bien privado afectado (centro turístico) /EN ATENCIÓN
 - 15 metros lineales aproximadamente parcialmente habilitada /EN ATENCIÓN
 - Animales muertos / EN EVALUACIÓN

GAD Cantonal EP-EMSEGURIDAD entregó asistencia humanitaria a una de las familias afectadas, GAD Pichincha continúa con los trabajos de limpieza, retiro de escombros de lugar y coordina apertura de caminos comunitarios, GAD Cantonal EPMAPS realizó la reparación de la tubería afectada, entregó agua por tanqueros en la parroquia afectada la cual al momento ya cuentan con el servicio básico. GAD Cantonal Operativo Zonal Chocó Andino continúa con labores de evaluación de afectaciones.

Puerto Quito

- **Puerto Quito/ Puerto Quito / San Francisco de Silanche, 16/05/2026** Debido a las fuertes lluvias registradas en el sector, se reportan 4 viviendas inundadas a causa del desborde del río Silanche, el cual se encuentra en su cauce normal.
 - 1 familia afectada (5 personas) - (En atención)
 - 4 familias afectadas 14 personas (EN ATENCIÓN)
 - 4 viviendas afectadas (EN ATENCIÓN)

GAD Cantonal UGR de Puerto Quito y con apoyo de la SNGR realizará entrega de asistencia humanitaria a las familias afectadas el día 21/05/2026.

Mejía

- **Mejía / Aloasi/ Por la línea férrea, 13/05/2026,** Por las lluvias, se reportó el desbordamiento de una quebrada, lo que provocó un aluvión en el sector y afectó una vía de segundo orden y viviendas del sector.
 - 2 Unidades Educativas afectadas (En atención).
 - 45 familias - 98 personas afectadas según EVIN data oficial (En evaluación)
 - 35 viviendas afectadas según EVIN data oficial (En evaluación)
 - 1 familia damnificada según EVIN data oficial (En atención)
 - 1 vía de segundo orden de segundo orden parcialmente habilitada (En atención)
 - 1 vía primer orden habilitada (FINALIZADO)
 - Sistema de alcantarillado 100% afectado (En atención)

- Servicio de agua potable 100% afectado (FINALIZADO)

GAD Cantonal de Mejía y GAD Provincial de Pichincha continúan con los trabajos de mitigación en las quebradas, las vías de segundo orden permanecen parcialmente habilitadas

SitRep generado por la Dirección de Monitoreo de Eventos Adversos de la Secretaría de Nacional de Gestión de Riesgos.

SitRep elaborado por:

Nombre: Verónica Analuisa - Operadores de Unidad de Monitoreo
Correo electrónico: sala.pichincha@gestionderiesgos.gob.ec
Teléfono: 023800872

SitRep aprobado por:

Nombre: Ing. Javier Sarango - Analista de Monitoreo de Eventos Adversos
Correo electrónico: jose.sarango@gestionderiesgos.gob.ec
Teléfono: 042593500 ext. 1960

Para ser agregado o removido de esta lista de SitRep, por favor envíe un correo electrónico a sala.nacional@gestionderiesgos.gob.ec Para más información, visite nuestro sitio Web:
<https://www.gestionderiesgos.gob.ec/informes-de-situacion-actual-por-eventos-adversos-ecuador/>