

SitRep No. 29 – Lluvias - del 01 de enero del 2026 a la fecha - Pichincha

INFORME DE SITUACIÓN PROVINCIAL
Este Informe cubre el período de 01.01.2026 al 13.05.2026 -15:00
El próximo SITREP será emitido cuando se genere información relevante

1. Puntos importantes

- Desde el 1 de enero de 2026 hasta la presente fecha se **han registrado 298 eventos adversos** por lluvias, que afectan a los 8 cantones de la provincia. Los eventos más recurrentes corresponden a: **Deslizamientos (46,64%), Lluvias intensas (21,48%) e inundaciones (21,14%)** entre los principales.
- Los cantones con mayor impacto son: **Quito con 163 personas impactadas, Puerto Quito con 50 personas impactadas, Mejía con 27 personas impactadas y Cayambe con 22 personas impactadas**, que suman un total de **304 personas impactadas** a nivel de la provincia.
- Mediante **RESOLUCIÓN Nro. SNGR- 048-2026**, emitida por la Secretaría Nacional de Gestión de Riesgos se resolvió declarar en **ALERTA ROJA**, a las provincias de Los Ríos Mejía y mantener en la misma alerta a las provincias de Esmeraldas y Pichincha.
- De acuerdo con el **Decreto 325 Nacional** se da como prioridad nacional la ejecución articulada e inmediata de acciones de preparación, respuesta y recuperación frente al impacto causado por la época lluviosa en todo el territorio nacional conforme la declaratoria de emergencia nacional contenida en la Resolución No. **SNGR-48-2026** de 12 de marzo de 2026.
- Hasta el momento, el **COE Nacional** se encuentra activado en sesión permanente y ha dispuesto la activación inmediata de las Mesas Técnicas y Grupos de Trabajo Nacionales para establecer y ejecutar el plan de acción orientado a la respuesta frente a los efectos de la época lluviosa. Además, se mantiene activo el **COE Provincial de Pichincha**, 7 **COE's cantonales: Pedro Vicente Maldonado; San Miguel de los Bancos, Rumiñahui, Mejía**, el **Distrito Metropolitano de Quito (DMQ)**, **Cayambe** y **Puerto Quito**, así como el **COE parroquial de Manuel Cornejo Astorga**, en el cantón **Mejía** y la **Mesa Técnica de Trabajo 3 Provincial**.
- La **SNGR** ha entregado un total de **170 bienes** de asistencia humanitaria a las familias afectadas

NIVEL DE
AFECTACIÓN

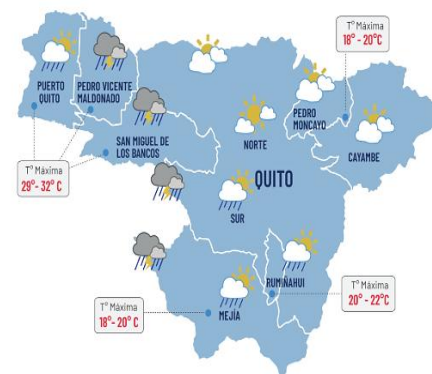
2

Calificación realizada
con base al Manual del
COE 2017

2. Situación Hidrometeorológica actual.

De acuerdo con el Pronóstico del tiempo de Pichincha emitido por INAMHI con vigencia del 07h00 hasta las 19h00 del 13/05/2026, se prevé cielo parcial nublado a lluvias aisladas.

Miércoles 13 de mayo de 2026
Mañana 07:00 a Tarde 19:00



ESTADO DE CUERPOS DE AGUA.

En el seguimiento realizado por la Unidad de Monitoreo, al momento **no** se presentan cuerpos de agua desbordados en la provincia de Pichincha.

3. Eventos Peligrosos y Afectaciones - Resumen.





Desde el 01/01/2026 a la fecha, por lluvias se registraron un total de 298 eventos adversos, distribuidos de la siguiente manera:

No.	Cantón	No. De Eventos	Deslizamiento	Lluvias Intensas	Inundación	Tormenta Eléctrica	Aluvión (Flujos)	Granizada	Hundimiento	Caidas (Colapso)	Erosión Hídrica
1	QUITO	207	106	46	33	9	6	4	3	--	--
2	MEJIA	41	21	2	12	2	1	--	1	2	--
3	CAYAMBE	14	2	4	6	1	--	--	--	1	--
4	SAN MIGUEL DE LOS BANCOS	11	5	1	4	--	--	--	--	--	1
5	PEDRO MONCAYO	8	2	4	1	--	--	1	--	--	--
6	RUMIÑAHUI	7	1	2	4	--	--	--	--	--	--
7	PUERTO QUITO	6	1	4	1	--	--	--	--	--	--
8	PEDRO VICENTE MALDONADO	4	1	1	2	--	--	--	--	--	--
Total general		298	139	64	63	12	7	5	4	3	1
Porcentaje		100,00%	46,64%	21,48%	21,14%	4,03%	2,35%	1,68%	1,34%	1,01%	0,34%

Fuente: Unidad de Monitoreo Pichincha - Instituciones del SNDGIRD. 13/05/2026 - 10:50

4. Eventos Adversos y Afectaciones - Resumen.

Por los eventos detallados en la tabla anterior, se han registrado las siguientes afectaciones:

Afectación a Personas:			
	Personas fallecidas: En Pacto menor fallecido	1	
	Personas afectadas:	292	
	Familias afectadas:	91	
	Viviendas afectadas:	106	
	Viviendas destruidas:	3	
Afectación a Viviendas:			
Afectación a servicios básicos esenciales e infraestructura:			
Vías afectadas (kilómetros)		Bienes públicos y Privados	
	Primer orden:	0,97	
	Segundo orden:	3,99	
	Tercer orden:	4,81	
	Total Vías afectadas (kilómetros):	9,77	
			
	Puentes afectados:	--	
	Centros de salud afectados:	16	
	Centros de salud destruidos:	--	
Afectación a Medios de Vida			
	Ha. cultivos afectados:	60	
	Ha. cultivo perdidos:	--	
			

Fuente: Unidades de Monitoreo SNGR - Instituciones del SNDGIRD. 13/05/2026 - 10:50

* El puente destruido no pertenece a ninguna entidad pública ya que era una obra local realizada por la misma comunidad.

** Se actualizan las cifras de las unidades educativas afectadas, de acuerdo con la base del MINEDEC con corte al 18/04/2026, correspondiente a la época lluviosa.

Nota aclaratoria: Toda la información de cifras mostradas en el presente Informe está sujeta a variación en virtud del levantamiento continuo de información

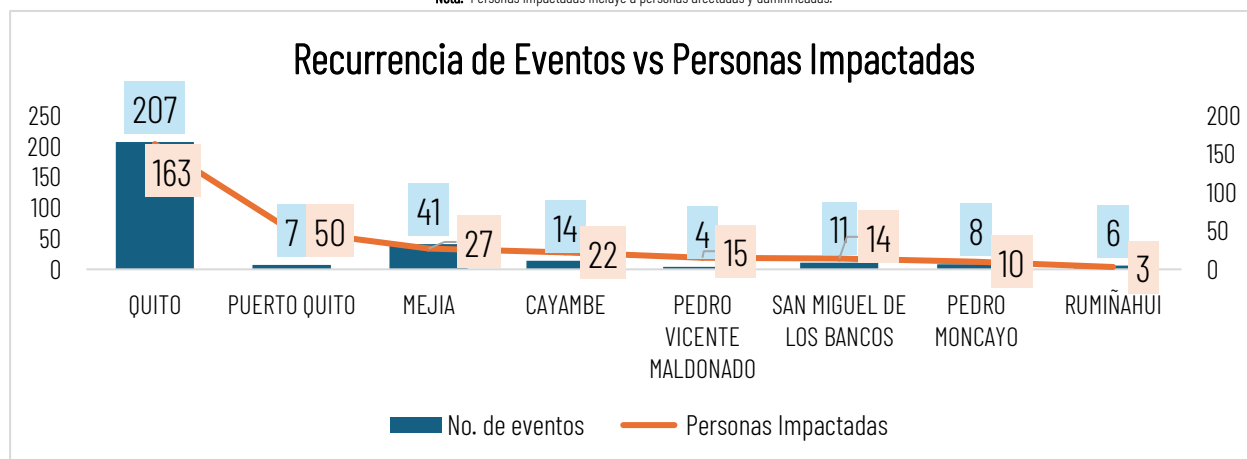
5. Detalle de afectaciones

El cantón con mayor impacto a la población es **Quito con 163 personas impactadas y 207 eventos** seguidos de **Puerto Quito con 50 personas impactadas y 7 eventos**

No.	Canton	No de Evento	Personas Impactadas	Personas Fallecidas	Personas Heridas	Personas Afectadas	Familias Afectadas	Personas Damnificadas	Familias Damnificadas	Viviendas Afectadas	Viviendas Destruídas	Centros De Salud Afectados	Puentes Destruídos	Bienes Públicos Afectados	Bienes Públicos Destruídos	Bienes Privados Afectados	Bienes Privados Destruídos	Km. Lineales De Vías Afectadas	Ha. Cultivo Afectados	Animales Afectados	Animales Muertos
1	QUITO	207	163	1	2	156	46	7	1	59	3	16	0	24	1	32	1	4,77	0,00	0	0
2	PUERTO QUITO	7	50	0	0	50	14	0	0	13	0	0	0	0	0	0	0	0,07	0,00	0	0
3	MEJIA	41	27	0	9	27	5	0	0	9	0	0	0	2	0	6	0	4,72	0,00	0	10000
4	CAYAMBE	14	22	0	0	22	7	0	0	7	0	0	0	0	0	0	0	0,02	0,00	0	0
5	PEDRO VICENTE MALDONADO	4	15	0	0	10	7	5	2	9	0	0	0	1	0	0	0	0,03	0,00	0	0
6	SAN MIGUEL DE LOS BANCOS	11	14	0	0	14	8	0	4	5	0	0	0	0	0	7	0	0,11	60,00	38	20
7	PEDRO MONCAYO	8	10	0	0	10	3	0	0	3	0	0	0	0	0	0	0	0,04	0,00	0	0
8	RUMIÑAHUI	6	3	0	0	3	1	0	0	1	0	0	1	1	0	0	0	0,01	0,00	0	0
Total general		298	304	1	11	292	91	12	7	106	3	16	1	28	1	45	1	9,77	60,00	38	10020

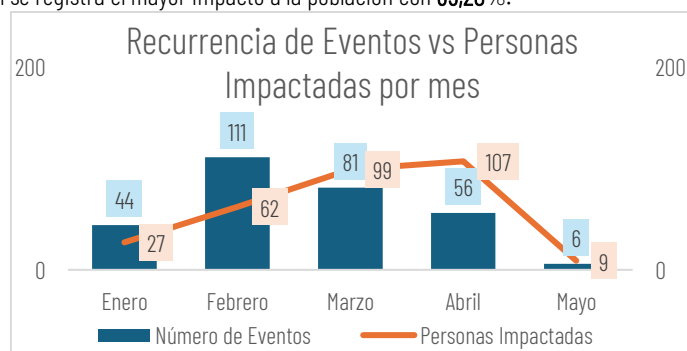
Fuente: Unidad de Monitoreo Pichincha - Instituciones del SNDGIRD. 13/05/2026 - 10:50

Nota: Personas impactadas incluye a personas afectadas y damnificadas.



Número de eventos vs Personas Impactadas por fecha: Desde el 01/01/2026, a la fecha, los eventos por lluvias alcanzaron su mayor recurrencia en el mes de febrero con el **37,25%**, mientras que en abril se registra el mayor impacto a la población con **35,20%**.

Mes	Número de Eventos	Personas Impactadas	% de recurrencia Eventos	% de Personas Impactadas
Enero	44	27	14,77%	8,88%
Febrero	111	62	37,25%	20,39%
Marzo	81	99	27,18%	32,57%
Abril	56	107	18,79%	35,20%
Mayo	6	9	2,01%	2,96%
Total general	298	304	100,00%	100,00%



Fuente: Unidades de Monitoreo SNGR - Instituciones del SNDGIRD. 13/05/2026 - 10:50

6. Asistencia humanitaria.

Por eventos producidos por lluvias desde el 01 de enero de 2026 a la fecha, en la provincia de Pichincha se ha entregado la siguiente asistencia humanitaria:

- La SNGR ha entregado a la población afectada un total de **170** bienes de asistencia humanitaria:

Cantón	KCA (15 días - 4 personas)	KPRH (para 3 días)	Kit de Aseo Personal	Kit de Limpieza	Kit de Dormir	Kit de Vajilla	Kit de Limpieza (alberniz)	Total Bienes	Personas beneficiadas	Familias beneficiadas
PUERTO QUITO	5	-	5	-	1	-	-	11	22	8
PEDRO VICENTE MALDONADO	2	-	2	-	4	2	-	10	20	8
CAYAMBE	12	-	6	-	9	-	5	32	44	32
PEDRO MONCAYO	13	-	13	-	25	-	11	62	160	44
SAN MIGUEL DE LOS BANCOS	11	11	11	11	-	11	-	55	35	5
Total general	43	11	37	11	39	13	16	170	281	97

Fuente: Unidad de Monitoreo Pichincha – Instituciones del SNDGIRD. 13/05/2026 – 10:50

- Desde el 01 de enero, la Instituciones del Sistema Nacional Descentralizado de Gestión Integral de Riesgos y Desastres (SNDGIRD), han entregado un total de **122** bienes de asistencia humanitaria:

Cantón	KCA (15 días - 4 personas)	Kit de Aseo Personal	Kit de Vestir	Toallas de Baño	Kit de Limpieza	Frazadas	Cobijas / Frazadas	Cochones	Kit de Limpieza (albergue)	Asistencia Psicológica	Láminas de Zinc	Total Bienes	Personas beneficiadas	Familias beneficiadas
MEJIA	2	-	-	-	-	-	-	2	-	1	-	5	10	3
QUITO	18	43	3	9	13	14	6	-	7	-	4	117	242	70
Total general	20	43	3	9	13	14	6	2	7	1	4	122	252	73

Fuente: Unidad de Monitoreo Pichincha – Instituciones del SNDGIRD. 13/05/2026 – 10:50

7. Declaratorias de Alerta y emergencia vigentes:

Declaratorias de niveles de alerta en todo el país:

Nivel de Gobierno	Provincia	Fecha de declaratoria	Nivel de alerta	Emisión
Regional	Pichincha	11/02/2026	Roja	Mediante RESOLUCIÓN Nro. SNGR- 048-2026, emitida por la Secretaría Nacional de Gestión de Riesgos se resolvió mantener la declaratoria de ALERTA ROJA, a las provincias de Esmeraldas, Pichincha y Los Ríos.

Comités de Operaciones de Emergencias (COE) activados:

COE Provincial se activó el 19 de febrero de 2026.

COE cantonal 7:

- COE Cantonal de **San Miguel de los Bancos**, se activó el 20 de febrero de 2026
- COE Cantonal del **DMQ**, se activó el 24 de febrero de 2026
- COE Cantonal de **Puerto Quito**, se activó el 02 de marzo de 2026
- COE Cantonal de **Mejía**, se activó el 04 de marzo de 2026
- COE Cantonal de **Rumiñahui**, se activó el 04 de marzo de 2026
- COE Cantonal de **Cayambe**, se activó el 06 de marzo de 2026
- COE Cantonal de **Pedro Vicente Maldonado**, se activó el 21 de abril de 2026

COE Parroquial 1:

- COE Parroquial **Manuel Cornejo Astorga** del cantón Mejía, se activó el 19 de enero de 2026

Mesas técnicas de Trabajo 1:

- MTT3 Provincial, se activó el 12 de marzo de 2026

8. Detalle de eventos adversos más relevantes

A continuación, se detalla los eventos adversos más relevantes:

Pedro Vicente Maldonado

- **Pedro Vicente Maldonado/Pedro Vicente Maldonado/Barrios Oñate Ramos y El Progreso:** A causa de las lluvias provocadas el día 21/04/2026, se produjo el colapso del sistema de alcantarillado de aguas lluvias, generando una inundación en varias viviendas.
 - 2 familias damnificadas - EN ATENCIÓN
 - 6 personas afectadas - FINALIZADA
 - 5 personas damnificadas- EN ATENCIÓN
 - 8 viviendas afectadas (con reporte de un hundimiento)- EN ATENCIÓN
 - 1 bien público afectado (tubería colapsada)- EN ATENCIÓN

11/06/2026 El GAD Cantonal de Pedro Vicente Maldonado presentó el plan de obras y el presupuesto para atender las zonas afectadas. Además, se ejecutaron trabajos de reparación vial, limpieza, desazolve del alcantarillado y retiro de escombros en calles y viviendas, con el fin de recuperar la movilidad y mejorar las condiciones del sector.

Quito

- **Pacto/Pacto- Pacto Loma, Armenia -Pacto, Pacto- San José Ingapi- San Francisco de Pachijal, Pacto Paraíso Sanguangal:** Por lluvias del 16 de abril de 2026 se reportaron varios deslizamientos que obstaculizaron totalmente vías de segundo y tercer orden, afectaron varias viviendas, así también en el tramo de vía Pacto - El Paraíso se registró el arrastre de un vehículo con dos ocupantes (extraviados).
 - 1 persona fallecida (menor de edad) / FINALIZADO
 - 1 persona extraviada (adulta) / FINALIZADO
 - 8 familias afectadas / FINALIZADO
 - 20 personas afectadas / FINALIZADO
 - 8 viviendas afectadas / FINALIZADO
 - 600 metros lineales de vías de segundo y tercer orden / FINALIZADO
 - Servicio de electricidad afectado (100%) / FINALIZADO
 - 1 bien privado afectado (vehículo) / FINALIZADO

28/04/2026: El Cuerpo de Bomberos del DMQ, PPNN, GAD Provincial de Pichincha, GAD Cantonal DMQ, Administración Zonal Chocó Andino y SNGR coordinaron acciones en Pacto. En el PMU se dispuso el cierre de las operaciones de búsqueda y rescate de la persona extraviada, sin resultados favorables. El GAD Provincial continúa con labores de mantenimiento y retiro de escombros, mientras el GAD Cantonal realiza evaluaciones técnicas en taludes, vías y viviendas. Asimismo, el COEM informó que, según disponibilidad y cumplimiento de requisitos, se gestionará la entrega del fondo para reposición de enseres. Las familias afectadas permanecen en casas de familiares y la vía se encuentra habilitada.

Mejía

- **Manuel Cornejo Astorga/ Sectores de Sarapullo Alto-Esperanza Alta y Tandapi :** Debido a las lluvias registradas en la tarde del 16 de abril de 2026, se reportaron varias inundaciones provocadas por el desbordamiento de ríos y quebradas del sector.
 - Vías de tercer orden parcialmente habilitadas (En atención)
 - 1 bien privado afectado - piscinas piscícolas (En atención)
 - 1 bien público afectado - alcantarilla (En atención)
 - 2 familias - 10 personas afectadas (En atención)

23/04/2026: Gobierno Parroquial realizó la limpieza de la vía Tandapí - Silante. GAD Cantonal Mejía y la Unidad de Acción Social entregaron asistencia humanitaria a las familias afectadas. El GAD Provincial de Pichincha ejecuta trabajos de rehabilitación vial, limpieza de material y atención de puntos críticos para restablecer la conectividad. El GAD Parroquial de Manuel Cornejo Astorga coordinó previamente el ingreso de maquinaria y personal para la atención de la emergencia, mediante limpieza de vías,

encauzamiento de quebradas y levantamiento de la EVIN para identificar daños y priorizar la atención. El GAD Parroquial de Tandapí programa una reunión para el mes de mayo a fin de coordinar acciones interinstitucionales.

SitRep generado por la Dirección de Monitoreo de Eventos Adversos de la Secretaría de Nacional de Gestión de Riesgos.

SitRep elaborado por:

Nombre: Francisco Rodríguez E. - Operadores de Unidad de Monitoreo
Correo electrónico: sala.pichincha@gestionderiesgos.gob.ec
Teléfono: 023800872

SitRep aprobado por:

Nombre: Ing. Javier Sarango - Analista de Monitoreo de Eventos Adversos
Correo electrónico: jose.sarango@gestionderiesgos.gob.ec
Teléfono: 042593500 ext. 1960

Para ser agregado o removido de esta lista de SitRep, por favor envíe un correo electrónico a sala.nacional@gestionderiesgos.gob.ec Para más información, visite nuestro sitio Web:
<https://www.gestionderiesgos.gob.ec/informes-de-situacion-actual-por-eventos-adversos-ecuador/>