

Sitrep 94 – Por lluvias, del 1 de enero de 2026 a la fecha

INFORME DE SITUACIÓN NACIONAL

Este Informe cubre el período desde el 01/01/2026 hasta el 06/05/2026 - 15:00
El próximo SITREP será emitido en caso de generarse nueva actividad relevante

1. Puntos importantes

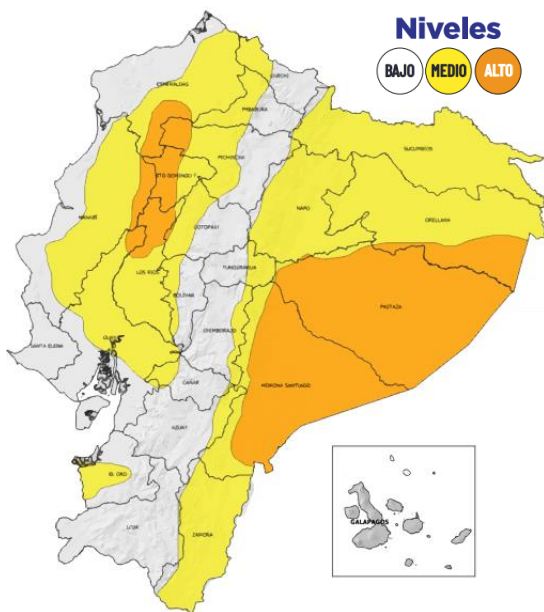
- Desde el 1 de enero de 2026 hasta la presente fecha se han registrado **2.695** eventos adversos por lluvias afectando a **24** provincias, **201** cantones y **745** parroquias. Los eventos más recurrentes corresponden a: inundaciones (37,51%), deslizamientos (34,43%), lluvias intensas (10,28%), erosión hídrica (5,34%), vendavales (3,19%), hundimientos (3,01%), aluviones (2,60%), y caídas (colapsos) (1,37%) entre los principales.
- En lo que va del año 2026, las provincias con mayor impacto a la población son: Guayas, Los Ríos, Esmeraldas, El Oro, Manabí, Loja, Santa Elena, Pastaza y Chimborazo.
- En total, los eventos reportados, impactaron a **129.257** personas. En enero se registraron **1.965** personas impactadas, en febrero se registraron **43.909** personas impactadas, en marzo se registraron **80.712** personas impactadas, en abril se registraron **2.642** personas impactadas y en lo que va del mes de mayo hasta el momento se registran **29** personas impactadas.
- En este periodo, se han declarado **3** emergencias provinciales y **27** emergencias locales.
- Para la atención y coordinación de acciones de respuesta se encuentran activos: **1** COE Nacional, **18** COE provinciales, **93** COE cantonales y **28** COE parroquiales.
- En lo que va del 2026, por lluvias se han activado **27** alojamientos temporales, de los cuales **2** se encuentran activos y **25** se encuentran cerrados. Adicional, existen 2 alojamientos temporales implementados.
- La SNGR ha entregado hasta la fecha, un total de **83.976** bienes de asistencia humanitaria en 22 provincias, como parte de las acciones de respuesta ante eventos adversos y para la atención de la población afectada.

NIVEL DE AFECTACIÓN

4

Calificación realizada con base al Manual del COE 2017

2. Situación Hidrometeorológica actual



Según el Aviso a Corto Plazo # 32 de amenaza de lluvias y tormentas, con vigencia: desde 16:00 del 06 de mayo hasta las 10H00 del 07 de mayo de 2026, indica lo siguiente:

Desde las 16:00 del 6 hasta las 10:00 del 7 de mayo de 2026 se prevén lluvias y tormentas en múltiples localidades del país, con mayor intensidad en el interior del Litoral y la Amazonía. Tome precauciones.

Zonas afectadas:

- Región Litoral:** Se esperan lluvias de variada intensidad con tormentas dispersas en Santo Domingo, Los Ríos, norte de Guayas, interior de Esmeraldas y Manabí
- Región Interandina:** Lluvias y lloviznas con posibles tormentas aisladas en el norte.
- Región Amazonía:** Se esperan lluvias dispersas con tormentas en la región en especial en la estribación de cordillera de las provincias de Sucumbió, Napo y Pastaza.

REGIÓN	Cantidad de precipitación diaria (mm/día)	
	NIVEL MEDIO	NIVEL ALTO
Litoral	10 - 18	19 - 41
Interandina	8 - 11	-
Amazonia	22 - 31	32 - 54

Fig. 1: Mapa de nivel de amenaza. – Intensidad y distribución de lluvias durante el periodo de vigencia.

ESTADO DE CUERPOS DE AGUA.

Al momento, en el seguimiento realizado por las Unidades de Monitoreo de la SNGR, NO se registran cuerpos hídricos desbordados, ni cuerpos hídricos con tendencia a subir de nivel.

3. Eventos Adversos y Afectaciones – Resumen.







Desde el 01/01/2026 a la fecha, por lluvias se registraron un total de **2.695** eventos adversos, distribuidos de la siguiente manera:

No.	Provincia	Total general	Inundación	Deslizamiento	Lluvias Intensas	Erosión Hídrica	Vendaval	Hundimiento	Aluvión (Flujos)	Caldas (Dolapso)	Granizada	Tormenta Eléctrica	Reptación	Exceso de humedad	Torbellino (Remolino de viento)	Avalancha
1	Guayas	524	390	8	85	12	17	1	--	7	--	2	--	2	--	--
2	Pichincha	294	61	138	64	1	--	4	6	3	5	12	--	--	--	--
3	Bolívar	284	12	195	21	61	2	4	5	1	--	--	--	1	1	--
4	El Oro	268	107	107	7	14	2	12	5	7	--	3	4	--	--	--
5	Loja	177	27	111	14	1	--	11	10	2	--	--	1	--	--	--
6	Azuay	155	47	74	6	5	--	6	4	6	7	--	--	--	--	--
7	Los Ríos	138	91	7	6	1	12	11	--	--	--	1	--	--	--	--
8	Esmeraldas	113	45	34	22	--	5	4	2	--	--	1	--	--	--	--
9	Manabí	106	60	14	9	2	7	1	11	--	--	--	2	--	--	--
10	Chimborazo	91	8	41	4	7	1	6	13	9	2	--	--	--	--	--
11	Morona Santiago	77	15	37	5	12	6	1	2	1	--	1	--	--	--	--
12	Cotopaxi	71	13	24	8	4	6	1	3	1	9	--	--	1	--	1
13	Imbabura	69	6	53	5	--	1	2	2	--	--	--	--	--	--	--
14	Santa Elena	42	28	2	7	1	1	3	--	--	--	--	--	--	--	--
15	Pastaza	41	18	6	3	4	7	3	--	--	--	--	--	--	--	--
16	Carchi	39	10	19	5	--	1	2	1	--	1	--	--	--	--	--
17	Santo Domingo De Los Tsáchilas	36	17	8	4	4	2	1	--	--	--	--	--	--	--	--
18	Napo	36	10	8	5	7	4	--	2	--	--	--	--	--	--	--
19	Orellana	35	20	7	--	3	4	1	--	--	--	--	--	--	--	--
20	Tungurahua	35	11	8	4	--	2	4	3	--	2	--	--	1	--	--
21	Cañar	29	4	16	5	3	1	--	--	--	--	--	--	--	--	--
22	Zamora Chinchipe	23	9	10	--	2	--	--	1	--	--	--	1	--	--	--
23	Sucumbios	10	1	1	--	--	5	3	--	--	--	--	--	--	--	--
24	Galápagos	2	1	--	1	--	--	--	--	--	--	--	--	--	--	--
Total General		2695	1011	928	277	144	86	81	70	37	26	20	8	5	1	1
Porcentaje		100%	37,51%	34,43%	10,28%	5,34%	3,19%	3,01%	2,60%	1,37%	0,96%	0,74%	0,30%	0,19%	0,04%	0,04%

Fuente: Unidades de Monitoreo SNGR - Instituciones del SNDGIRD. 06/05/2026 - 15:00

Por los eventos detallados en la tabla anterior, se han registrado las siguientes afectaciones:

Afectación a Personas:

	Personas fallecidas:	17		Personas heridas:	34
	Personas afectadas:	110.125		Personas damnificadas:	19.132
	Familias afectadas:	34.960		Familias damnificadas:	10.196
	Personas extraviadas*:	1			

Afectación a Viviendas:





	Viviendas afectadas:	33.203		Viviendas destruidas:	280
---	----------------------	--------	---	-----------------------	-----

Afectación a servicios básicos esenciales e infraestructura:



Vías afectadas (kilómetros)

	Primer orden:	20,84
	Segundo orden:	22,73
	Tercer orden:	28,48
	Total Vías afectadas (kilómetros):	72,05

Bienes públicos y Privados

	Bienes públicos afectados:	214
	Bienes públicos destruidos:	19
	Bienes privados afectados:	209
	Bienes privados destruidos:	22

Puentes

	Puentes afectados:	60		Puentes destruidos:	33
---	--------------------	----	---	---------------------	----

Infraestructura sectorial

	Centros de salud afectados:	39		Unidades educativas afectadas:	122
	Centros de salud destruidos:	--		Unidades educativas con afectación funcional:	839

Afectación a Medios de Vida

	Ha. Cultivos afectados:	24.756,20		Animales afectados:	849
---	-------------------------	-----------	---	---------------------	-----



Ha. Cultivo perdidos:

27.831,76



Animales muertos**:

162.788

Fuente: Unidades de Monitoreo SNGR - Instituciones del SNDGIRD. 06/05/2026 - 15:00

* 1 persona extraviada por deslizamiento en el cantón Quito, parroquia Pacto, sector Pacto Loma.

** Estas cifras corresponden, entre otros, a truchas muertas por aluvión del 02/02/2026, animales muertos (truchas y alevines) por lluvias intensas del 24/02/2026 en Cotopaxi y animales muertos (porcino, peces y aves) por erosión hídrica del 11/03/2026 en Chimborazo.

Nota aclaratoria: Toda la información de cifras mostradas en el presente Informe, está sujeta a variación en virtud del levantamiento continuo de información.

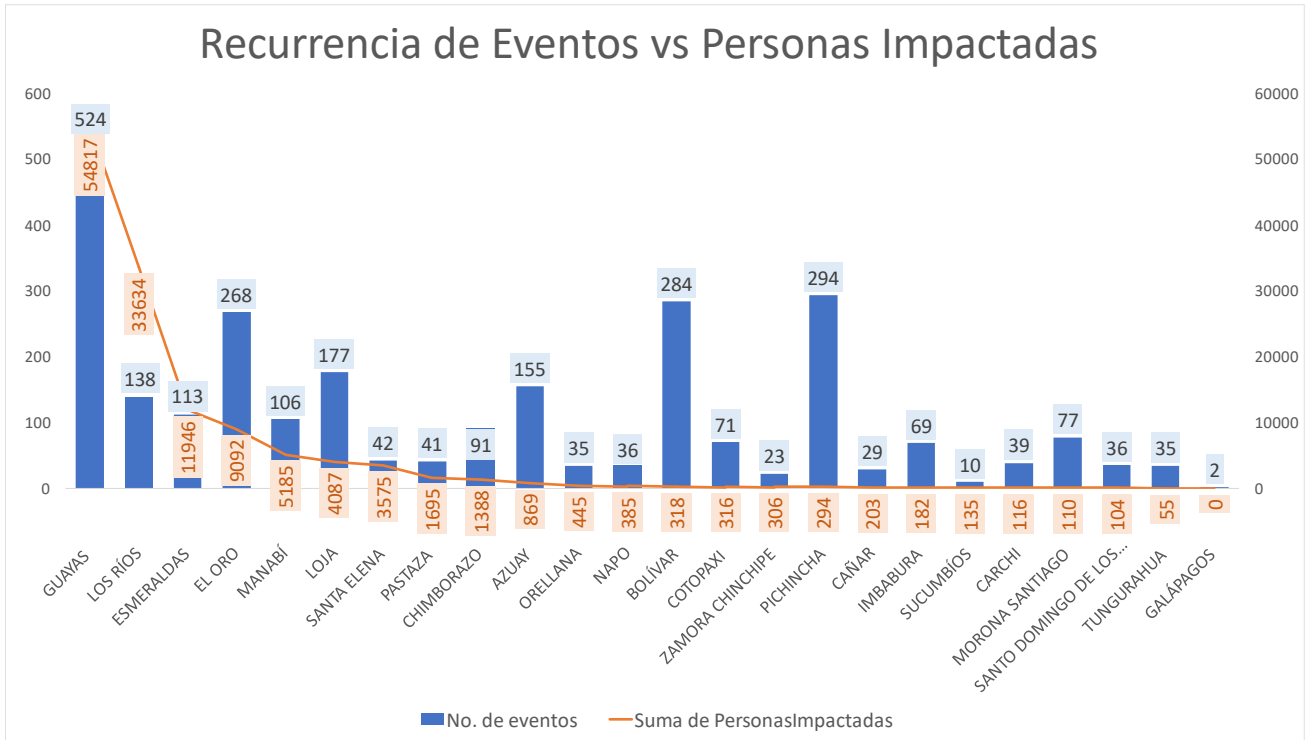
4. Detalle de afectaciones por provincias

La provincia con mayor impacto a la población es Guayas con 54.817 personas impactadas en 524 eventos, seguido de Los Ríos con 33.634 personas impactadas en 138 eventos; Esmeraldas con 11.946 personas impactadas en 113 eventos; El Oro con 9.092 personas impactadas en 268 eventos; Manabí con 5.185 personas impactadas en 106 eventos; Loja con 4.087 personas impactadas en 177 eventos; Santa Elena con 3.575 personas impactadas en 42 eventos; Pastaza con 1.695 personas impactadas en 41 eventos y Chimborazo con 1.388 personas impactadas en 91 eventos.

No.	Provincia	No de Evento	Personas Impactadas	Personas Extraviadas	Personas Fallecidas	Personas Heridas	Personas Afectadas	Familias Afectadas	Personas Damnificadas	Familias Damnificadas	Viviendas Afectadas	Viviendas Destruidas	Centros De Salud Afectados	Puentes Afectados	Puentes Destruidos	Bienes Públicos Afectados	Bienes Públicos Destruidos	Bienes Privados Afectados	Bienes Privados Destruidos	Km. Lineales De Vías Afectadas	Ha. Cultivo Afectados	Ha. Cultivo Perdidos	Animales Afectados	Animales Muertos
1	Guayas	524	54817	0	1	2	51730	15578	3087	1328	11838	11	4	2	2	4	0	1	0	0,12	9963,56	13557,67	53	423
2	Los Ríos	138	33634	0	3	0	22010	7914	11624	6928	11274	123	4	1	2	25	0	8	1	7,4	8992,59	9530,22	29	306
3	Esmeraldas	113	11946	0	0	1	11729	3393	217	138	3296	3	8	1	1	12	0	1	0	3,6	1423,31	2666,5	18	679
4	El Oro	268	9092	0	0	0	7703	2726	1389	705	3060	2	1	15	4	11	0	50	0	3,01	187,10	88,76	10	229
5	Manabí	106	5185	0	0	0	3293	1198	1892	821	1556	34	0	0	1	0	2	4	3	0,95	96,30	15	73	172
6	Loja	177	4087	0	0	0	4027	1124	60	22	400	13	2	1	0	20	2	12	0	3,01	311,03	35,65	364	823
7	Santa Elena	42	3575	0	0	0	3574	1040	1	1	1022	0	1	1	0	1	0	21	0	0,08	2573,20	1857,25	110	133
8	Pastaza	41	1695	0	0	0	1680	637	15	4	24	1	0	1	0	4	0	0	0	0,27	51,40	11,45	0	0
9	Chimborazo	91	1388	0	1	4	1303	404	85	28	106	4	1	2	1	25	1	8	1	9,98	274,80	33	17	25501
10	Azuay	155	869	0	3	11	810	251	59	19	48	16	0	2	11	2	0	13	4	3,41	3,80	4,9	0	8
11	Orellana	35	445	0	0	0	329	93	116	39	105	2	0	1	0	5	1	1	0	0,56	499,25	17	52	132
12	Napo	36	385	0	0	0	83	25	302	67	22	29	0	2	0	2	0	0	0	0,6	0,00	0	0	0
13	Bolívar	284	318	0	1	2	282	91	36	11	59	3	0	19	2	48	8	11	0	12,43	14,00	0,5	9	60
14	Cotopaxi	71	316	0	4	1	288	73	28	9	32	3	0	2	0	1	2	15	0	4,15	292,05	10,32	76	124187
15	Zamora Chinchipe	23	306	0	0	0	302	102	4	4	31	0	0	1	4	2	1	3	0	0,28	1,50	3	0	0
16	Pichincha	294	294	1	1	11	282	84	12	3	104	3	16	0	1	28	1	45	1	13,13	60,00	0	38	10020
17	Cañar	29	203	0	0	0	149	45	54	16	29	16	1	1	0	0	0	2	0	0,56	0,00	0	0	0
18	Imbabura	69	182	0	1	1	139	38	43	11	42	7	0	1	0	7	0	3	1	3,02	1,50	0,5	0	30
19	Sucumbios	10	135	0	0	0	132	40	3	1	40	1	0	1	0	0	0	0	0	0,11	0,00	0	0	0
20	Carchi	39	116	0	0	1	38	14	78	34	37	8	1	1	2	3	0	0	1	1,32	2,60	0	0	0
21	Morona Santiago	77	110	0	1	0	101	41	9	1	26	1	0	3	0	9	1	6	10	3,05	2,00	0,04	0	60
22	Santo Domingo De Los Tsáchilas	36	104	0	0	0	86	32	18	6	37	0	0	2	2	0	0	1	0	0,2	0,00	0	0	0
23	Tungurahua	35	55	0	1	0	55	17	0	0	15	0	0	0	0	5	0	4	0	0,81	6,21	0	0	25
24	Galápagos	2	0	0	0	0	0	0	0	0	0	0	0	0	0	0	0	0	0	0	0,00	0	0	0
	Total General	2695	129257	1	17	34	110125	34960	19132	10196	33203	280	39	60	33	214	19	209	22	72,05	24756,20	27831,76	849	162788

Fuente: Unidades de Monitoreo SNGR - Instituciones del SNDGIRD. 06/05/2026 - 15:00

Nota: * Personas impactadas incluye a personas afectadas y damnificadas.

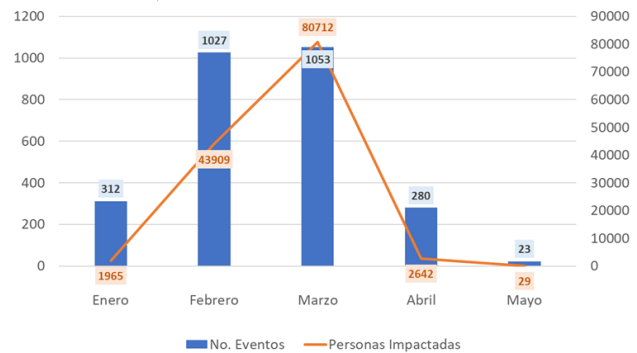


Fuente: Unidades de Monitoreo SNGR - Instituciones del SNDGIRD. 06/05/2026 - 15:00

Número de eventos vs Personas Impactadas por fecha:

Desde el 01/01/2026, a la fecha, los eventos por lluvias alcanzaron su mayor recurrencia en el mes de marzo registrando el 39,07% y mayor impacto a la población con 62,44%.

Meses	No. Eventos	Personas Impactadas	% Recurrencia Eventos	% Personas Impactadas
Enero	312	1965	11,58%	1,52%
Febrero	1027	43909	38,11%	33,97%
Marzo	1053	80712	39,07%	62,44%
Abril	280	2642	10,39%	2,04%
Mayo	23	29	0,85%	0,02%
Total general	2695	129257	100,00%	100,00%



Fuente: Unidades de Monitoreo SNGR - Instituciones del SNDGIRD. 06/05/2026 - 15:00

A continuación, se detallan los eventos donde existieron personas fallecidas:

No.	Provincia	Cantón	Parroquia	Sector	Evento	Fecha Del Evento	No. de fallecidos	Descripción general de evento
1	Pichincha	Quito	Pacto	Pacto- Pacto Loma, Armenia - Pacto, Pacto- San José Ingapi- San Francisco de Pachijal, Pacto Paraiso Sanguangal	Deslizamiento	16/04/2026	1	GAD Cantonal Operativo Zonal informó sobre el vehículo siniestrado y personas desaparecidos, luego de las labores de búsqueda se encontró el cuerpo de la menor edad y continúa los trabajos de búsqueda de la persona extraviada.
2	Tungurahua	Ambato	Izamba	Caserío Quillán La playa, vía Izamba - Quillán La Playa	Aluvión	16/4/2026	1	Se reportó el fallecimiento por hipotermia de una persona adulta mayor, quien se encontraba en la vía pública y fue alcanzada por el aluvión.
3	Los Rios	Babahoyo	Pimocha	Rcto. El Desquite, río Babahoyo	Inundación	12/3/2026	1	Por desbordamiento del río Babahoyo, una vivienda resultó inundada, donde un ciudadano de 58 años intentó apagar una bomba de agua y sufrió una descarga eléctrica. Personal médico confirmó que ingresó sin signos vitales, ratificando su fallecimiento.
4	Guayas	Guayaquil		Tarqui/Bloque 8 flor de Bastión	Inundación	11/3/2026	1	Por la presión del caudal de aguas pluviales, provocó el desplazamiento de la tapa de una alcantarilla. Varios niños se encontraban jugando en el sector, una menor cayó al interior del sistema de alcantarillado.
5	Azuay	Camilo Ponce Enriquez	Carmen de Pijili	Tres Banderas	Aluvión	11/3/2026	1	Por lluvias, se produjo un aluvión de tierra y lodo que afectó a una vivienda. Se reportó una persona fallecida y dos personas heridas trasladadas al centro de salud de Pujilí.
6	Bolívar	San Miguel	Balsapamba	Las Peñas, vía San Miguel- Balsapamba [E-491]	Deslizamiento	10/3/2026	1	Una persona de 62 años quedó atrapada por el deslizamiento. Su cuerpo fue encontrado sin signos vitales.
7	Imbabura	Cotacachi	Vacas Galindo	Quinde Talacos	Aluvión	09/3/2026	1	Por lluvias y el incremento súbito del caudal de la quebrada sin nombre, ocasionó que dos personas fueran arrastradas por la corriente, una de ellas falleció.

No.	Provincia	Cantón	Parroquia	Sector	Evento	Fecha Del Evento	No. de fallecidos	Descripción general de evento
8	Azuay	Girón	Girón	Pamapedel	Deslizamiento	09/3/2026	1	Dentro de una vivienda se encontró una persona fallecida producto de un aplastamiento.
9	Cotopaxi	La Maná	La Maná	Calle 27 de noviembre y calle 14.	Deslizamiento	09/3/2026	1	Debido a las lluvias, se produjo un deslizamiento de tierra que ocasionó el fallecimiento de una persona de sexo masculino
10	Morona Santiago	Taisha	Tuñintensa	Dos Lagunas	Tormenta Eléctrica	04/3/2026	1	Por una descarga eléctrica, falleció una persona que se encontraba transportando pupitres en una embarcación.
11	Cotopaxi	Pujilí	Zumbahua	Caserío Chicho	Deslizamiento	13/2/2026	1	Un deslizamiento de tierra afectó una vivienda de construcción mixta y provocó el colapso de una de sus paredes. Como consecuencia de este evento, falleció un menor de aproximadamente 8 años.
12	Chimborazo	Chambo	Chambo	Caserío Airón	Deslizamiento	02/2/2026	1	Por desbordamiento de una acequia se produjo un deslizamiento, en el cual se reportó una persona atrapada. Posteriormente, fue encontrada sin vida.
13	Azuay	Paute	Paute	Abdón Calderón	Deslizamiento	28/1/2026	1	Por un deslizamiento de lodo junto a una vivienda, se reportó una persona fallecida.
14	Cotopaxi	Sigchos	Chugchilan	Caserío Guasumbini Chico, via a Sigchos - Chugchilán	Deslizamiento	09/3/2026	2	Por un deslizamiento se reportó dos personas extraviadas, que fueron recuperados sin vida.
15	Los Ríos	Babahoyo	Babahoyo	varios - río San Pablo	Inundación	13/3/2026	1	Por inundación se reportó una persona fallecida al interior de su domicilio, la víctima se encontraba dormida bajo efectos de medicamentos.
16	Los Ríos	Urdaneta	Ricaurte	La Industria, cascada Pan de Azúcar	Erosión Hídrica	16/3/2026	1	Un puente artesanal elaborado por la comunidad, colapsó y se reportó la caída de una persona sufriendo golpes en las piedras de la zona baja, lo que provocó su fallecimiento.
Total							17	

Fuente: Unidades de Monitoreo SNGR - Instituciones del SNDGIRD. 06/05/2026 - 15:00

5. Alojamiento Temporales

En lo que va del 2026, por lluvias se han activado **27 alojamientos temporales**, de los cuales **2** se encuentran **activos** y **25** se encuentran **cerrados**. Adicional, existen 2 alojamientos temporales implementados.

- Alojamientos temporales **activos**:

No	Provincia	Cantón	Parroquia	Tipo	Nombre del Alojamiento	Fecha de Apertura	# Familias	# Personas
1	Azuay	Girón	Asunción	Albergue temporal	Casa Comunal Corazón de Lentaq	14/03/2026	3	10
2	Azuay	Girón	Girón	Albergue temporal	Coliseo De Deportes Esteban Lucero	10/03/2026	2	8
Total general							5	18

- Alojamientos implementados:

En el marco de las acciones de la SNGR, adicional a los alojamientos activados, se mantienen implementados **3 alojamientos temporales** los cuales están disponibles para recibir a familias afectadas.

No	Provincia	Cantón	Parroquia	Tipo	Nombre del Alojamiento
1	Cotopaxi	Sigchos	Sigchos	Albergue temporal	Centro Gerontológico Gulacusig
2	Chimborazo	Alausí	Sibambe	Albergue temporal	Coliseo Galo Durán Torres de Sibambe

- Alojamientos temporales **cerrados**:

No	Provincia	Cantón	Parroquia	Tipo	Nombre del Alojamiento	Fecha de Apertura	Fecha de Cierre
1	Azuay	Cuenca	Chaucha	Refugio temporal	Hogar Juvenil	12/03/2026	23/03/2026
2	Chimborazo	Alausí	Alausí	Albergue temporal	UE San Francisco De Sales	18/02/2026	21/02/2026
3	El Oro	Piñas	Piñas / La Matriz	Refugio temporal	San Vicente De Paúl	7/03/2026	8/03/2026
4	El Oro	Santa Rosa	Santa Rosa	Refugio temporal	Casa Comunal Estero Medina	23/02/2026	3/03/2026
5	El Oro	Zaruma	Salvias	Albergue temporal	Casa Comunal Ortega Alto	11/03/2026	15/04/2026
6	El Oro	Zaruma	Salvias	Refugio temporal	Coliseo De Escuela Dr. Ernesto Castro	10/03/2026	10/03/2026
7	Guayas	Alfredo Baquerizo Moreno (Jujan)	Alfredo Baquerizo Moreno (Jujan)	Refugio temporal	Iglesia Católica San Agustín	5/03/2026	24/03/2026
8	Guayas	Balao	Balao	Albergue temporal	Centro De Catequesis Juan Pablo II	10/03/2026	15/03/2026
9	Guayas	Balao	Balao	Albergue temporal	Unidad Educativa José De La Cuadra	10/03/2026	30/03/2026
10	Guayas	El Triunfo	El Triunfo	Refugio temporal	Iglesia Evangélica "En El Nombre De Jesús"	13/01/2026	26/01/2026
11	Guayas	Milagro	Roberto Astudillo (Cab. En Cruce De Venecia)	Albergue temporal	Unidad Educativa Tnte. Hugo Ortiz	25/02/2026	5/03/2026
12	Guayas	Milagro	Ernesto Seminario	Albergue temporal	Unidad Educativa T7 De Septiembre	24/02/2026	6/03/2026
13	Los Ríos	Baba	Baba	Albergue temporal	Escuela De Educación Básica Intiraymi	17/03/2026	31/03/2026
14	Los Ríos	Baba	Baba	Refugio temporal	CNH Niños Del Futuro El Kiosko	17/03/2026	30/03/2026
15	Los Ríos	Babahoyo	Barreiro	Refugio temporal	Ex UPC De Barreiro	12/03/2026	5/04/2026
16	Los Ríos	Babahoyo	Dr. Camilo Ponce	Albergue temporal	Centro De Catequesis De La Parroquia Nuestra Señora Del Carmen "El Cafetal"	12/03/2026	30/03/2026
17	Los Ríos	Babahoyo	Dr. Camilo Ponce	Albergue temporal	Coliseo De Fútbol Sala Carlos Alvarado	12/03/2026	20/04/2026
18	Los Ríos	Babahoyo	Dr. Camilo Ponce	Refugio temporal	U.E Juan E Verdesoto	15/03/2026	30/03/2026
19	Los Ríos	Babahoyo	Febres Cordero (Las Juntas)(Cab. En Mata De Cacao)	Albergue temporal	Iglesia Católica Cristo Rey	10/03/2026	27/03/2026
20	Los Ríos	Babahoyo	Pimocha	Albergue temporal	Centro De Desarrollo Infantil De Pimocha	6/03/2026	27/03/2026
21	Los Ríos	Babahoyo	Pimocha	Refugio temporal	Edificio Municipal	10/03/2026	5/04/2026
22	Los Ríos	Quinsaloma	Quinsaloma	Albergue temporal	Casa Comunal Las Casitas	11/03/2026	12/03/2026
23	Los Ríos	Ventanas	Ventanas	Albergue temporal	Casa Comunal Los Girasoles	12/03/2026	30/03/2026
24	Orellana	Francisco De Orellana	Taracoa (Nueva Esperanza: Yuca)	Albergue temporal	Auditorio Del Gadj De Taracoa	27/02/2026	28/02/2026
25	Manabí	Portoviejo	Andrés De Vera	Albergue temporal	Escuela Fiscal Mixta Martha Bucarán de Roldós	26/02/2026	1/05/2026

Fuente: Unidades de Monitoreo SNGR - Instituciones del SNDGIRD. 06/05/2026 - 15:00

6. Asistencia Humanitaria

Por eventos producidos por lluvias desde el 01 de enero de 2026 a la fecha, se ha entregado la siguiente asistencia humanitaria:

La SNGR ha entregado a la población un total de **83.976** bienes de asistencia humanitaria:

No.	Provincias	KCA (15 días - 4 personas)	KPRH (para 3 días)	Kit de Aseo Personal	Bolsas de Caucho (par)	Kit de Limpieza	Camas	Cobijas / Frazadas	Colchones	Kit de Dormir	Kit de Vajilla	Cocinetas	Kit de Limpieza (albergue)	Mosquiteras, Redes de Cama	KMCC AT	Almohada	Balde de 10 lt	Bidón para Agua	Tanque de 2500 lt	Purificador de Agua	Sachet de Cloro	Kit Purificadores de Agua	Otros	Total Bienes	Personas Beneficiadas	Familias Beneficiadas
1	Azuay	94	174	71	0	33	0	0	0	42	22	0	0	0	0	0	0	0	0	0	0	0	0	436	688	216
2	Bolívar	0	193	0	5	26	0	0	0	16	7	0	0	0	0	0	0	0	0	0	0	0	0	247	250	85
3	Cañar	59	18	66	0	27	0	0	0	8	4	0	0	0	0	0	0	0	0	0	0	0	0	182	210	62
4	Carchi	48	5	47	0	46	40	46	0	47	42	0	0	0	0	0	0	0	0	9	0	0	0	330	104	50
5	Chimborazo	126	132	120	0	120	0	1	0	81	111	0	0	0	0	0	13	0	0	0	0	0	13	717	1921	656
6	Cotopaxi	57	2	56	0	56	0	0	0	43	38	0	0	3	0	0	1	0	0	0	0	0	1	257	787	207
7	El Oro	1860	1614	142	0	142	0	0	0	69	653	30	0	0	0	0	0	0	0	0	0	0	0	4510	5513	2384
8	Esmeraldas	1230	4008	1692	0	1336	4	0	0	492	22	0	0	0	0	0	0	0	0	14	40000	200	48998	11062	3088	
9	Guayas	1341	7661	459	0	200	300	110	110	432	592	0	0	0	0	100	0	15	0	0	0	0	2	11322	26991	8924
10	Imbabura	11	6	21	0	30	2	0	0	3	9	0	0	0	0	0	0	0	0	24	0	0	0	106	144	39
11	Loja	619	1103	16	0	0	0	0	0	259	29	0	0	0	0	0	0	0	0	0	0	0	0	2026	5108	1695
12	Los Ríos	1508	4435	319	0	0	0	0	0	411	12	0	1	0	0	0	0	0	0	0	0	0	0	6686	15496	5395
13	Manabí	1223	1009	1141	0	680	3	0	0	785	0	0	0	0	1	0	0	0	2	0	0	0	0	4844	13254	4607
14	Morona Santiago	14	44	36	0	32	0	0	0	25	8	0	0	0	0	0	0	0	0	0	0	0	0	159	385	104
15	Napo	0	80	22	0	4	0	0	0	0	0	0	0	0	0	0	0	0	0	0	0	0	0	106	175	43
16	Orellana	0	201	2	0	71	0	0	0	13	2	0	0	0	0	0	0	0	0	0	0	0	0	289	381	112
17	Pastaza	340	280	225	0	3	0	0	0	1	180	0	0	223	0	0	0	0	0	0	0	0	0	1252	3047	1394
18	Pichincha	38	12	26	0	5	0	0	0	48	2	0	16	0	0	0	0	0	0	0	0	0	0	147	287	127
19	Santa Elena	71	1004	74	0	49	0	0	0	32	13	0	0	0	0	0	0	0	0	0	0	0	0	1243	3319	908
20	Santo Domingo De Los Tsáchilas	1	12	9	0	10	6	0	0	6	0	0	0	0	0	0	0	0	0	0	0	0	0	44	34	13
21	Sucumbios	18	0	8	0	0	0	0	0	16	9	0	0	0	0	0	0	0	0	0	0	0	0	51	30	9
22	Tungurahua	5	0	5	0	3	0	0	0	6	5	0	0	0	0	0	0	0	0	0	0	0	0	24	72	25
	Total General	8663	21993	4557	5	2873	355	157	110	2835	1760	30	17	226	1	100	14	15	2	47	40000	200	16	83976	89258	30143

Fuente: Unidades de Monitoreo SNGR - Instituciones del SNDGIRD. 06/05/2026 - 15:00

El SNDGIRD ha entregado a la población un total de **194.665** bienes de asistencia humanitaria:

No.	Provincias	KCA (15 días - 4 personas)	KPRH (para 3 días)	KA (24 horas)	Kit de Aseo Personal	Kit de Vestir	Toallas de Baño	Kit de Limpieza	Frazadas	Camas	Cobijas / Frazadas	Colchones	Kit de Dormir	Kit de Cocina	Kit de Vajilla	Cocinetas	Kit de Limpieza (albergue)	Mosquiteras, Redes de Cama	Almohada	Juego de sábanas	Féretros	Asistencia Psicológica	Agua en Recipiente no Retomable (gal)	Agua Distribuida en Tanqueros (gal) No Potable	Agua Distribuida en Tanqueros (gal) Potable	Tanque de 2500 lt	Saquillos Control de Inundaciones	Láminas de Zinc	Cemento	Kit de Alojamiento o Herramientas Familiar	Bono de Emergencia	Bono de Contingencia por Evento Natural o Antrópico	Kit Escolar	Kit de Uniforme	Otros	Total Bienes	Personas Beneficiadas	Familias Beneficiadas					
1	Azuay	0	10	0	0	0	0	0	0	0	0	0	0	0	0	0	0	0	0	0	0	0	0	0	61200	0	0	0	0	0	0	0	0	0	0	0	61210	15961	3990				
2	Bolívar	0	0	14	2	4	0	0	0	0	0	2	0	1	0	0	0	0	0	0	0	0	0	0	0	0	0	0	0	0	0	0	0	0	0	1	32	56	17				
3	Carchi	24	0	5	28	3	0	5	0	2	0	0	22	0	0	0	0	0	0	0	0	0	0	0	0	0	0	0	0	0	0	0	0	0	0	0	117	155	51				
4	Chimborazo	50	0	15	30	0	0	0	0	1	0	3	1	0	0	0	0	0	0	0	0	0	0	0	139	58653	59890	0	0	0	0	0	0	0	28	0	1	118806	92882	23201			
5	Cotopaxi	0	2	4	0	4	0	0	0	0	0	0	0	0	0	0	0	0	0	0	0	0	0	0	0	0	0	0	0	0	0	0	0	0	0	0	10	23	6				
6	El Oro	0	0	0	0	0	0	0	0	0	0	0	0	0	0	0	0	0	0	0	0	0	0	0	0	3	0	0	0	0	0	0	58	0	0	0	61	9	58				
7	Esmeraldas	0	0	0	0	0	0	0	0	0	0	0	0	0	0	0	0	0	0	0	0	0	0	0	0	0	0	0	0	0	0	0	0	0	0	0	422	800	422				
8	Guayas	724	2562	240	49	0	0	38	0	0	0	689	42	0	0	0	0	488	0	489	0	0	0	0	0	0	0	0	0	0	0	0	0	0	0	0	0	5321	9163	3358			
9	Imbabura	10	40	0	14	0	0	17	0	3	0	2	23	1	1	0	0	0	0	0	0	0	0	0	0	0	0	0	0	0	0	0	0	0	0	258	2800	259	70				
10	Los Ríos	13	201	0	1	0	0	0	0	0	0	0	1	0	0	0	0	0	0	0	0	0	0	0	0	0	0	0	0	0	0	0	0	0	0	0	3400	0	32	0	3650	960	294
11	Manabí	0	0	0	0	0	0	0	0	0	0	0	0	0	0	0	0	0	0	0	0	0	0	0	0	0	0	0	0	0	0	0	568	0	0	0	568	2304	567				
12	Morona Santiago	0	7	0	1	0	0	7	0	0	1	0	3	1	4	0	0	0	0	0	1	0	0	0	0	0	0	0	0	0	0	0	0	0	0	130	499	232	54				
13	Napo	12	0	0	0	117	0	8	0	3	7	0	6	0	0	0	0	0	0	0	0	0	0	0	0	0	0	0	0	0	0	0	10	15	0	0	0	261	182	45			
14	Orellana	0	0	0	0	36	0	0	0	0	0	0	8	0	8	0	0	0	0	0	0	0	0	0	150	0	0	0	0	0	0	4	25	14	158	483	285	72					
15	Pastaza	3	49	0	5	0	0	0	0	0	0	1	0	0	0	0	0	0	0	0	0	0	0	0	0	0	0	0	0	0	0	0	0	0	1	59	247	48					
16	Pichincha	20	0	0	43	3	9	13	14	0	6	2	0	0	0	0	7	0	0	0	0	0	0	0	0	0	0	0	0	0	0	0	0	0	0	0	120	252	73				
17	Santo Domingo De Los Tsáchilas	0	0	27	0	0	0	0	0	1	14	15	0	0	0	0	3	0	0	26	14	0	0	0	0	0	0	0	0	0	0	0	0	0	0	9	112	99	31				
18	Sucumbios	0	0	0	0	0	0	0	0	0	0	0	0	0	0	0	0	0	0	0	0	0	0	0	0	0	0	0	0	0	0	0	0	0	0	0	0	80	104	31			
19	Tungurahua	0	15	0	13	0	0	2	0	2	1	5	1	0	0	0	0	0	1	2	1	0	0	0	0	0	0	0	0	0	0	0	0	0	0	0	0	10	54	50	71		
	Total General	856	2886	305	186	167	9	90	14	12	29	719	108	3	13	7	489	28	504	1	201	58653	122514	4	3400	584	6	32	10	713	25	14	990	194665	123814	32459							

Fuente: Unidades de Monitoreo SNGR - Instituciones del SNDGIRD. 06/05/2026 - 15:00

7. Declaratorias emitidas y COE activados

Declaratorias de niveles de alertas en todo el país:

Nivel de Gobierno	Provincia	Cantón	Parroquia	Fecha de declaratoria	Nivel de Alerta	Descripción
Alerta Regional	Esmeraldas, Los Ríos, Pichincha, Carchi, Guayas, Loja.	--	--	20/02/2026	Roja	DECLÁRESE el estado de ALERTA ROJA, a fin de precautelar mayores afectaciones causadas a raíz del aumento de precipitaciones y deslizamientos de tierra, con la finalidad de mantener el monitoreo y planear preparación para la respuesta.
Alerta Regional	Azuay, Bolívar, Cañar, Chimborazo, Cotopaxi, El Oro, Imbabura, Manabí, Morona Santiago, Napo, Orellana, Santa Elena, Santo Domingo de los Tsáchilas, Sucumbios, Zamora Chinchipe.	--	--	20/02/2026	Naranja	DECLÁRESE el estado de ALERTA NARANJA, a fin de precautelar mayores afectaciones causadas a raíz del aumento de precipitaciones y deslizamientos de tierra, con la finalidad de mantener el monitoreo y planear preparación para la respuesta.
Alerta Regional	Pastaza y Tungurahua.	--	--	20/02/2026	Amarilla	DECLÁRESE el estado de ALERTA AMARILLA, a fin de precautelar mayores afectaciones causadas a raíz del aumento de precipitaciones y deslizamientos de tierra, con la finalidad de mantener el monitoreo y planear preparación para la respuesta.
Alerta Cantonal	Esmeraldas	Esmeraldas	--	12/02/2026	Roja	El 12/02/2026 el COE Cantonal Esmeraldas actualizó la declaratoria de ALERTA AMARILLA a ALERTA ROJA en todo el cantón Esmeraldas, en concordancia con la Resolución Nro. 0028-2026 emitida por la Secretaría Nacional de Gestión de Riesgos
Alerta Cantonal	Guayas	Milagro	--	23/02/2026	Roja	El GAD Cantonal declaró en Alerta Roja al cantón Milagro
Alerta Parroquial	Manabí	Portoviejo	Andrés de Vera	24/02/2026	Roja	Mediante RESOLUCIÓN GADMP-2026-ALC-001, emitida el 25/02/2026, por el GAD Cantonal Portoviejo, se resolvió declarar el estado de ALERTA ROJA el sector comprendido en la Calle Chimborazo, Sector Miraflores Parroquia Andrés de Vera respaldado mediante informe.
Alerta Cantonal	Manabí	Montecristi	--	06/03/2026	Roja	Mediante RESOLUCIÓN ADMINISTRATIVA No. 011-2026-ALC-JLTL-GAMCM, Declarar en ALERTA ROJA al cantón Montecristi en las zonas susceptibles a inundación, por los efectos de la época lluviosa.
Alerta Cantonal	Los Ríos	Vinces	--	09/03/2026	Roja	ACOGERNOS A LA RESOLUCIÓN Nro. SNGR-036-2026; Y, DECLARAR LA ALERTA ROJA en toda la jurisdicción territorial del Cantón Vinces, provincia de Los Ríos, debido a la magnitud de las inundaciones y los impactos severos en la infraestructura, la población y cultivos agrícolas.

Declaratorias de emergencia nacional:

No.	Nacional	Fecha de declaratoria	Fecha de Cierre	Estado	Observación
1	Emergencia nacional	12/03/2026	12/05/2026	Vigente	Mediante RESOLUCIÓN Nro. SNGR-48-2026, emitida el 12 de marzo de 2026, por la Secretaría Nacional de Gestión de Riesgos se resolvió: MODIFICAR la Declaratoria de Emergencia Regional emitida mediante Resolución Nro. SNGR-040-2026, de fecha 27 de febrero de 2026, a Declaratoria de Emergencia Nacional, y MODIFICAR el plazo de la Resolución por SESENTA (60) DÍAS, a partir de la suscripción de la presente Resolución, por el Estado de Emergencia Nacional por época lluviosa, debido a la afectación generalizada en el territorio, registrándose impactos en el 100% de las provincias y en el 85,58% de los cantones, con consecuencias significativas sobre la población, viviendas e infraestructura crítica.

Además, mediante Decreto ejecutivo Nro. 325, firmado el 12 de marzo de 2026, por el presidente del Ecuador Daniel Noboa Azin, resuelve declarar como prioridad nacional la ejecución articulada e inmediata de acciones de preparación, respuesta y recuperación frente al impacto causado por la época lluviosa en todo el territorio nacional conforme la declaratoria de emergencia nacional contenida en la Resolución No. SNGR-48-2026 de 12 de marzo de 2026.

Declaratorias de emergencias provinciales:

No.	Provincia	Fecha de Activación	Fecha de cierre	Estado	Observaciones
1	Los Ríos	18/3/2026	17/5/2026	Vigente	Declarar la emergencia en la provincia de Los Ríos, por un plazo de 60 días, con la finalidad de viabilizar la adopción de medidas administrativas, técnicas y financieras que permitan la atención de la emergencia.
2	Chimborazo	13/3/2026	11/5/2026	Vigente	Declaratoria de Estado de emergencia en la provincia de Chimborazo debido a los impactos generados por la temporada invernal.
3	Bolívar	13/3/2026	13/5/2026	Vigente	Declarar en estado de emergencia vial y de infraestructura al Gobierno Autónomo Descentralizado de la Provincia Bolívar (GADPB) con el propósito de adoptar las medidas urgentes que sean necesarias para atender las afectaciones.

Declaratorias de emergencias cantonales:

Desde el 01/01/2026 hasta la presente fecha se ha declarado en emergencia los siguientes cantones:

No.	Provincia	Cantón	Fecha de Activación	Fecha de cierre	Estado	Observaciones
1	Azuay	Girón	12/3/2026	12/5/2026	Vigente	La máxima autoridad del cantón declara la Emergencia por los eventos suscitados los últimos días.
2	Azuay	Santa Isabel	12/3/2026	13/5/2026	Vigente	La máxima autoridad del cantón declara la Emergencia por los eventos suscitados los últimos días.
3	Bolívar	Chillanes	11/3/2026	11/5/2026	Vigente	La máxima autoridad del cantón declara la Emergencia por los eventos de época lluviosa
4	Bolívar	Guaranda	10/3/2026	10/5/2026	Vigente	La máxima autoridad del cantón declara en Situación de Emergencia el sector de la quebrada Negroyaco, parroquia Veintimilla
5	Chimborazo	Pallatanga	12/3/2026	10/5/2026	Vigente	Alcalde del GAD Pallatanga declaró en emergencia lluvias intensas por un plazo de 60 días.
6	Cotopaxi	Pangua	20/3/2026	17/6/2026	Vigente	El alcalde declara en Emergencia al Cantón mediante resolución No. GADMUPAN-AL-2026-0013.
7	Cotopaxi	La Maná	13/3/2026	12/5/2026	Vigente	El alcalde declara el estado de emergencia cantonal mediante Resolución No. 035-GADMLM-PS-2026.

No.	Provincia	Cantón	Fecha de Activación	Fecha de cierre	Estado	Observaciones
8	Cotopaxi	Sigchos	26/3/2026	24/5/2026	Vigente	El alcalde del Cantón Sigchos con resolución No. 040-GADMS-2026-A amplía la declaratoria de emergencia cantonal por 60 días.
9	El Oro	La Lajas	7/3/2026	7/5/2026	Vigente	Declaratoria de emergencia territorial por lluvias.
10	El Oro	Piñas	8/3/2026	8/4/2026	No Vigente	Declaratoria de emergencia territorial por lluvias.
			7/4/2026	7/5/2026	Vigente	Mediante sesión realizada el 07/04/2026, se amplió la fecha de declaratoria de emergencia por 30 días
11	El Oro	Portovelo	10/3/2026	25/5/2026	Vigente	GAD Portovelo declarar emergencia territorial en todo el cantón, por el impacto a la población.
12	El Oro	Santa Rosa	23/2/2026	23/4/2026	No Vigente	GAD Santa Rosa se declaró en situación de emergencia territorial.
13	El Oro	Zaruma	10/3/2026	10/5/2026	Vigente	GAD Zaruma se declaró en situación de emergencia territorial.
14	Esmeraldas	Muisne	13/3/2026	8/4/2026	No Vigente	La máxima autoridad del cantón declara la Emergencia por los eventos de época lluviosa
15	Esmeraldas	Quindindé	17/3/2026	17/5/2026	Vigente	La máxima autoridad del cantón declara la Emergencia por los eventos de época lluviosa
16	Loja	Celica	27/2/2026	27/5/2026	Vigente	Resuelve declarar estado de emergencia por el nivel de impacto a la población, red vial y agua potable.
17	Loja	Pindal	24/2/2026	24/4/2026	No Vigente	DECLARAR en situación de emergencia al cantón Pindal, debido a las fuertes lluvias.
18	Loja	Puyango	2/3/2026	01/4/2026	No Vigente	Declaratoria de Emergencia al cantón Puyango por la presencia de precipitaciones intensas.
19	Loja	Sozoranga	16/3/2026	14/5/2026	Vigente	Declarar la Situación de Emergencia a todo el Cantón Sozoranga.
20	Loja	Zapotillo	24/02/2026	24/5/2026	Vigente	DECLARAR en situación de emergencia al cantón Zapotillo, debido a las fuertes lluvias.
21	Los Ríos	Babahoyo	09/3/2026	9/5/2026	Vigente	Declarar la Situación de Emergencia en todo el territorio del Cantón Babahoyo.
22	Los Ríos	Quinsaloma	9/3/2026	7/5/2026	Vigente	DECLARATORIA DE EMERGENCIA, en base a los informes de las MTT.
23	Los Ríos	Urdaneta	10/3/2026	10/5/2026	Vigente	Declarar la Emergencia en el Cantón Urdaneta.
24	Los Ríos	Ventanas	11/3/2026	10/5/2026	Vigente	Declarar el estado de emergencia en el cantón Ventanas.
25	Los Ríos	Vinces	9/3/2026	9/5/2026	Vigente	DECLARAR LA EMERGENCIA al cantón Vinces por sesenta días.
26	Manabí	Flavio Alfaro	13/3/2026	13/5/2026	Vigente	Mediante resolución No. EM-GADMFA-001-2026, declara el estado de Situación de Emergencia Institucional al GAD M Flavio Alfaro.

Declaratorias de emergencias parroquiales:

No.	Provincia	Cantón	Parroquia	Fecha de Activación	Fecha de cierre	Estado	Observaciones
27	Loja	Zapotillo	Cazaderos	23/2/2026	--	Vigente	Declaratoria de emergencia parroquial por lluvias.

Comités de Operaciones de Emergencias (COE) activados:

Desde el 01 de enero de 2026 a la fecha se han activado los siguientes COE:

- COE Nacional activo desde el 20/2/2026.

- 18 COE provinciales:

No.	Provincia	Fecha de Activación	Estado
1	Tungurahua	4/2/2026	Activo
2	Santa Elena	24/2/2026	Activo
3	Pichincha	19/2/2026	Activo
4	Orellana	25/2/2026	Activo
5	Napo	24/2/2026	Activo
6	Morona Santiago	2/3/2026	Activo
7	Manabí	30/1/2026	Activo
8	Los Ríos	18/3/2026	Activo
9	Loja	20/2/2026	Activo

No.	Provincia	Fecha de Activación	Estado
10	Imbabura	25/2/2026	Activo
11	Guayas	10/2/2026	Activo
12	Esmeraldas	5/2/2026	Activo
13	El Oro	8/2/2026	Activo
14	Cotopaxi	11/2/2026	Activo
15	Chimborazo	13/3/2026	Activo
16	Cañar	18/2/2026	Activo
17	Bolívar	3/2/2026	Activo
18	Azuay	5/2/2026	Activo

- 95 COE cantonales:

No.	Provincia	Cantón	Fecha de Activación	Estado
1	Azuay	Camilo Ponce Enriquez	24/2/2026	Activo
2	Azuay	Cuenca	13/3/2026	Activo
3	Azuay	Pucara	13/2/2026	Activo
4	Azuay	Santa Isabel	10/3/2026	Activo
5	Azuay	Girón	5/2/2026	Activo
6	Bolívar	Caluma	16/3/2026	Activo
7	Bolívar	Chillanes	26/2/2026	Activo
8	Bolívar	Chimbo	12/3/2026	Activo
9	Bolívar	Echeandía	5/3/2026	Activo
10	Bolívar	Guaranda	20/2/2026	Activo
11	Cañar	La Troncal	12/2/2026	Activo
12	Chimborazo	Alausí	5/2/2026	Activo
13	Chimborazo	Cumandá	24/2/2026	Activo
14	Chimborazo	Pallatanga	10/3/2026	Activo
15	Chimborazo	Penipe	12/2/2026	Activo
16	Chimborazo	Riobamba	2/2/2026	Activo
17	Cotopaxi	La Maná	9/3/2026	Activo
18	Cotopaxi	Pangua	12/3/2026	Activo
19	Cotopaxi	Pujilí	14/1/2026	Activo
20	Cotopaxi	Sigchos	19/2/2026	Activo
21	El Oro	Arenillas	11/2/2026	Activo
22	El Oro	Atahualpa	11/2/2026	Activo
23	El Oro	Balsas	11/2/2026	Activo
24	El Oro	Chilla	10/2/2026	Activo
25	El Oro	El Guabo	26/2/2026	Activo

No.	Provincia	Cantón	Fecha de Activación	Estado
48	Loja	Chaguarpamba	18/2/2026	Activo
49	Loja	Loja	25/2/2026	Activo
50	Loja	Olmedo	25/2/2026	Activo
51	Loja	Paltas	18/2/2026	Activo
52	Loja	Pindal	24/2/2026	Activo
53	Loja	Puyango	18/2/2026	Activo
54	Loja	Quilanga	18/2/2026	Activo
55	Loja	Sozoranga	13/3/2026	Activo
56	Loja	Zapotillo	20/2/2026	Activo
57	Los Ríos	Babahoyo	10/2/2026	Activo
58	Los Ríos	Quevedo	24/2/2026	Activo
59	Los Ríos	Quinsaloma	9/3/2026	Activo
60	Los Ríos	Urdaneta	10/3/2026	Activo
61	Los Ríos	Ventanas	25/2/2026	Activo
62	Los Ríos	Vinces	9/3/2026	Activo
63	Manabí	Bolívar	11/2/2026	Activo
64	Manabí	Flavio Alfaro	27/2/2026	Activo
65	Manabí	Jipijapa	6/2/2026	Activo
66	Manabí	Junín	18/2/2026	Activo
67	Manabí	Montecristi	2/3/2026	Activo
68	Manabí	Paján	27/2/2026	Activo
69	Manabí	Portoviejo	6/2/2026	Activo
70	Manabí	Puerto López	27/2/2026	Activo
71	Manabí	Santa Ana	29/1/2026	Activo
72	Manabí	Sucre	5/3/2026	Activo

No.	Provincia	Cantón	Fecha de Activación	Estado	No.	Provincia	Cantón	Fecha de Activación	Estado
26	El Oro	Huaquillas	11/2/2026	Activo	73	Manabí	Tosagua	7/1/2026	Activo
27	El Oro	Las Lajas	11/2/2026	Activo	74	Morona Santiago	Gualaquiza	12/3/2026	Activo
28	El Oro	Machala	14/2/2026	Activo	75	Morona Santiago	Huamboya	23/2/2026	Activo
29	El Oro	Marcabellí	13/2/2026	Activo	76	Morona Santiago	Santiago	21/4/2026	Activo
30	El Oro	Pasaje	10/2/2026	Activo	77	Morona Santiago	Sucúa	2/3/2026	Activo
31	El Oro	Piñas	8/2/2026	Activo	78	Morona Santiago	Tiwintza	25/2/2026	Activo
32	El Oro	Portovelo	11/2/2026	Activo	79	Napo	Archidona	4/3/2026	Activo
33	El Oro	Santa Rosa	12/2/2026	Activo	80	Napo	Carlos Julio Arosemena Tola	5/3/2026	Activo
34	El Oro	Zaruma	24/2/2026	Activo	81	Napo	El Chaco	8/1/2026	Activo
35	Esmeraldas	Esmeraldas	23/1/2026	Activo	82	Napo	Tena	10/3/2026	Activo
36	Esmeraldas	Muisne	8/3/2026	No Activo	83	Orellana	Francisco de Orellana	23/2/2026	Activo
37	Guayas	Balao	12/2/2026	Activo	84	Pichincha	Cayambe	12/3/2026	Activo
38	Guayas	Balzar	24/2/2026	Activo	85	Pichincha	Mejía	4/3/2026	Activo
39	Guayas	Isidro Ayora	25/3/2026	Activo	86	Pichincha	Puerto Quito	2/3/2026	Activo
40	Guayas	Lomas de Saraguro	6/3/2026	Activo	87	Pichincha	Quito	24/2/2026	Activo
41	Guayas	Milagro	7/2/2026	Activo	88	Pichincha	Rumiñahui	4/3/2026	Activo
42	Guayas	Palestina	25/2/2026	Activo	89	Pichincha	San Miguel de Los Bancos	20/2/2026	Activo
43	Guayas	Simón Bolívar	24/2/2026	Activo	90	Santo Domingo De Los Tsáchilas	La Concordia	13/2/2026	Activo
44	Imbabura	Cotacachi	4/3/2026	Activo	91	Sucumbios	Shushufindi	22/4/2026	Activo
45	Imbabura	Otavaló	3/5/2026	Activo	92	Sucumbios	Sucumbios	9/3/2026	Activo
46	Loja	Catamayo	24/2/2026	Activo	93	Tungurahua	Baños de Agua Santa	21/4/2026	Activo
47	Loja	Celica	18/2/2026	Activo	94	Zamora Chinchipe	El Pangui	19/1/2026	Activo
					95	Zamora Chinchipe	Paquisha	29/1/2026	Activo

- 29 COE parroquiales:

No.	Provincia	Cantón	Parroquia	Fecha de Activación	Estado
1	Azuay	Cuenca	Baños	12/3/2026	Activo
2	El Oro	Atahualpa	Cordocillo	7/2/2026	Activo
3	El Oro	Marcabellí	El Ingenio	23/2/2026	Activo
4	El Oro	Pasaje	Uzhcyrrumi	11/3/2026	Activo
5	El Oro	Piñas	Capiro	12/2/2026	Activo
6	El Oro	Portovelo	Salatí	26/2/2026	Activo
7	El Oro	Santa Rosa	Torata	22/2/2026	Activo
8	El Oro	Santa Rosa	Victoria	23/2/2026	Activo
9	El Oro	Zaruma	Abañin	25/2/2026	Activo
10	Imbabura	Cotacachi	Vacas Galindo	13/3/2026	Activo
11	Loja	Celica	Cruzpamba	23/2/2026	Activo
12	Loja	Celica	Pózul	23/2/2026	Activo
13	Loja	Celica	Tnte. Maximiliano Rodríguez	19/2/2026	Activo
14	Loja	Celica	Sabanilla	23/2/2026	Activo
15	Loja	Pindal	Chaquinal	23/2/2026	Activo
16	Loja	Pindal	Milagros	21/2/2026	Activo
17	Loja	Saraguro	Manú	13/3/2026	Activo
18	Loja	Zapotillo	Cazaderos	23/2/2026	Activo
19	Loja	Zapotillo	Paletillas	24/2/2026	Activo
20	Loja	Zapotillo	Bolaspamba	23/2/2026	Activo
21	Loja	Loja	El Cisne	22/4/2026	Activo
22	Los Ríos	Puebloviejo	San Juan	5/2/2026	Activo
23	Orellana	Francisco de Orellana	Taracoa	27/2/2026	Activo
24	Orellana	La Joya de los Sachas	San Sebastián del Coca	21/4/2026	Activo
25	Pichincha	Mejía	Manuel Cornejo Astorga	19/1/2026	Activo
26	Pichincha	Quito	Pacto	17/4/2026	No Activo
27	Santo Domingo de los Tsáchilas	Santo Domingo	Alluriquín	26/1/2026	Activo
28	Santo Domingo de los Tsáchilas	Santo Domingo	Puerto Limón	4/3/2026	Activo
29	Tungurahua	Ambato	Izamba	17/4/2026	Activo

Fuente: Unidades de Monitoreo SNGR - Instituciones del SNDGIRD. 06/05/2026 - 15:00

8. Eventos adversos de alto impacto

A continuación, se detallan los eventos adversos relevantes de los últimos 15 días:

Zona 1

- **Imbabura / Pimampiro / San Luis / Ciudadela Jacinto Collahuazo, Tercera Etapa - junto al Río Tejar.** Producto de las precipitaciones presentadas en la madrugada del **03/05/2026**, se registró un **deslizamiento** que provocó la rotura de la tubería de conducción principal del agua potable (línea de conducción hacia el tanque de San Juan), agravada por una falla eléctrica en la estación de bombeo de Punyaro y presencia de aire en las redes. Al momento, diversos sectores del Cantón Otavaló no cuentan con el servicio como: Los Lagos, María José, La Quinta, Jacinto Collahuazo 4ta etapa, Cda. Imbaya, Los Girasoles, Ciudadela IOA, El Batán, San Juan, Urb. Los Pinos, Jardines de Otavaló, Cotama y zona céntrica noroeste.

Los trabajos de rehabilitación se encuentran en ejecución, mientras se mantiene el abastecimiento alternativo mediante tanqueros. Se estima el restablecimiento total para el miércoles 06/05/2026.

- 2000 familias afectadas indirectamente (9000 personas) (servicio de agua)
- 1 bien público (rotura de tubería matriz de abastecimiento de agua potable).

EMAPAO – EP realiza los trabajos de rehabilitación de la tubería de agua potable afectada e informa que el servicio se restablecerá de manera paulatina. El **03/05/2026** se reunió el COE Cantonal, en donde resuelve:

- El COE Cantonal se instale en sesión permanente hasta el restablecimiento total del servicio de agua potable.
- Continuar con la activación de las Mesas Técnicas, MTTC1 (agua y saneamiento), MTTC3 (servicios básicos esenciales), MTTC5 (educación en emergencia) y GT3 CUERPO DE BOMBEROS.
- Agradecer y solicitar la continuidad de apoyo de los cuerpos de Bomberos de Antonio Ante, Cotacachi, Ibarra para el abastecimiento del líquido vital mediante tanqueros.
- Solicitar al Ministerio de Educación distrito 10D02 active sus protocolos emergencia con actividades asincrónicas para las unidades educativas que no cuentan con el servicio de agua potable en los sectores de afectación durante las próximas 48 horas y comunicara a las instituciones Educativas del área de influencia a través de la Mesa Técnica 5.
- Solicitar a la Policía Nacional brinde seguridad a través de patrullajes continuos en los sectores de distribución de Agua Potable.
- Solicitar al MDH active su plan de contingencia de los centros infantiles por falta de abastecimiento de agua potable.

Zona 5

- **Los Ríos/Babahoyo/Febres Cordero/vía principal a la Comunidad La Rosita, río La Rosita.** El **19/04/2026** por lluvias suscitadas en las provincias cercanas en los límites de las provincias de Bolívar, Guayas y Los Ríos, se reporta el **desbordamiento del río La Marcelina**, el mismo que deja consigo a varias viviendas con presencia de agua.
 - 24 personas afectadas (en evaluación).
 - 6 familias afectadas (en evaluación).
 - 6 viviendas afectadas (en evaluación).
 - 100 metros lineales afectados.
 - 2 bienes públicos afectados (2 muros de contención).
 - 1 bien público destruido (1 muro de contención).

Personal técnico con maquinaria de Prefectura Los Ríos se encuentra brindando mantenimiento desde el 21/04/2026; Teniente Política de Febres Cordero realizó barrido en la zona afectada.

- **Los Ríos/Quevedo/San Camilo/El Recreo, río Quevedo.** Por lluvias del **19/04/2026**, se reportó desbordamiento del **río Quevedo**, ocasionando afectaciones a viviendas en el sector. Actualmente el caudal del río Quevedo se encuentra **normal**.
 - 24 personas afectadas (en evaluación)
 - 6 familias afectadas (en evaluación)
 - 6 viviendas afectadas (en evaluación)

UGR Quevedo realizó barrido en la zona afectada, SNGR realiza seguimiento del evento.

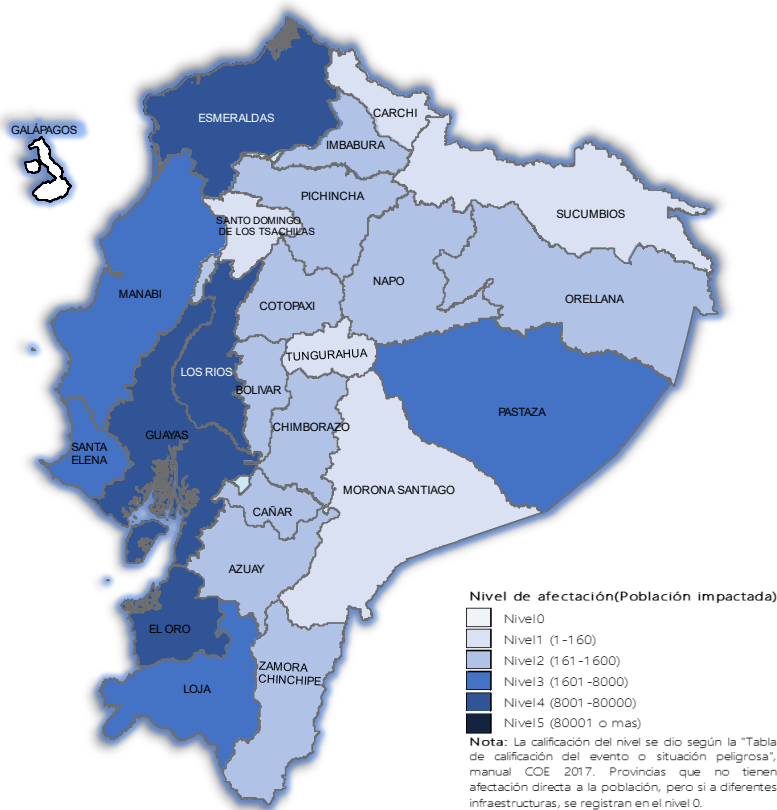
- **Bolívar/Chillanes/Chillanes/ Vista Alegre km 37. 5, vía Chillanes-Bucay [E465].** Por lluvias del **22/04/2026**, se produjo el **deslizamiento** de la plataforma vial, obstaculizando totalmente la vía de primer orden al tránsito vehicular. Mediante Comunicado Oficial señala que la vía de primer orden permanecerá **cerrada** debido a la pérdida de la mesa de la carretera. MIT Bolívar señala que la vía se encuentra cerrada al tránsito vehicular. Recomienda circular por la ruta alterna La Miran – Bucay.
 - 50 metros lineales de vía afectada

MIT continúa con los trabajos de la construcción de una variante y la recuperación de la plataforma vial en la zona afectada, con el fin de rehabilitar el paso vehicular. SNGR realiza seguimiento del evento.

- **Bolívar/Chillanes/Chillanes/ Alvarado.** A causa de las lluvias registradas en la madrugada del **25/04/2026**, se produjo un **deslizamiento** de tierra que afectaba a la tubería de captación que distribuye el agua a varias familias del sector Santa Rosa de Agua Clara.
 - 500 familias, 2.000 personas afectadas indirectamente (atendidas)
 - 1 bien público afectado (tubería de agua potable)

GAD Chillanes finalizó los trabajos de reposición de tuberías en la zona afectada, restableciendo el servicio de agua potable.

9. Mapa de Afectación por Lluvias



SitRep generado por la Dirección de Monitoreo de Eventos Adversos de la Secretaría Nacional de Gestión de Riesgos.

SitRep elaborado por:

Nombre: Victor Sánchez Parker - Analista de Monitoreo de Eventos Adversos
Correo electrónico: andres.shigla@gestionderiesgos.gob.ec
Teléfono: 042593500 ext. 1603

SitRep aprobado por:

Nombre: Stalin Jiménez - Director de Monitoreo de Eventos Adversos
Correo electrónico: director.monitoreo@gestionderiesgos.gob.ec
Teléfono: 042593500 ext. 1602

Para ser agregado o removido de esta lista de SitRep, por favor envíe un correo electrónico a sala.nacional@gestionderiesgos.gob.ec
Para más información, visite nuestro sitio Web: <https://www.gestionderiesgos.gob.ec/informes-de-situacion-actual-por-eventos-adversos-ecuador/>