

SitRep No. 32 Por Lluvias, del 1 de enero de 2026 a la fecha.

INFORME DE SITUACIÓN PROVINCIAL LOJA

Este Informe cubre el periodo de 01.01.2026 al 14.05.2026

El próximo SITREP será emitido en caso de generarse nueva actividad relevante

1. Puntos importantes

- Desde el 1 de enero de 2026 hasta la presente fecha se han registrado **177** eventos adversos por lluvias afectando 15 cantones. Los eventos más recurrentes corresponden a: **Deslizamientos** (62,71%), **Inundación** (15,25%), **Lluvias Intensas** (7,91%), **Hundimiento** (6,21%), **Aluvión (Flujos)** (5,65%), **Caidas (Colapso)** (1,13%), **Reptación** (0,56%) y **Erosión Hídrica** (0,56%).
- En lo que va del año 2026, se han registrado **4.082** personas impactadas en la provincia de Loja, siendo el cantón **Zapotillo** el más afectado, con un total de **2.566 personas impactadas**.
- Mediante Resolución Nro. SNGR-036-2026, emitida el 20/02/2026 por la Secretaría Nacional de Gestión de Riesgos, se resolvió declarar: **ALERTA ROJA** por época lluviosa 2026 a las provincias de: Esmeraldas, Guayas, Loja, Los Ríos y Pichincha. **ALERTA NARANJA**: Azuay, Bolívar, Cañar, Chimborazo, Cotopaxi, El Oro, Imbabura, Manabí, Morona Santiago, Napo, Orellana, Santa Elena, Santo Domingo de los Tsáchilas, Sucumbios y **ZAMORA CHINCHIPE**. **ALERTA AMARILLA**: Pastaza y Tungurahua.
- Mediante **RESOLUCIÓN Nro. SNGR-48-2026**, emitida el **12/03/2026**, por la Secretaría Nacional de Gestión de Riesgos resolvió: Declarar por el plazo de **SESENTA (60) DÍAS**, la Declaratoria de Emergencia Nacional por época lluviosa.
- Para atención y coordinación de acciones de respuesta se encuentran activos: **1 COE Nacional, 10 COE Cantonales, 10 COE Parroquiales, 1 declaratoria de emergencia Nacional y 4 declaratorias de emergencia cantonales**.
- La **SNGR** ha entregado un total de **2.026** bienes de Asistencia Humanitaria beneficiando a **1.695 familias** conformadas por **5.108 personas**.

NIVEL DE
AFECTACIÓN

3

Calificación realizada
con base al Manual
del COE 2017

2. Situación Hidrometeorológica actual.

Según el **BOLETÍN METEOROLÓGICO PREDICCIÓN DE LLUVIAS Y NUBOSIDAD Informe Nro. 134**, con vigencia: **desde las 13h00 del jueves 14 de mayo hasta las 13h00 del viernes 15 de mayo**, indica lo siguiente: Fecha y hora de emisión: jueves 14 de mayo de 2026 - 10:30 hora local. El presente boletín de pronóstico meteorológico describe las condiciones esperadas para las próximas 24 horas en el territorio ecuatoriano, con énfasis en las zonas donde podrían concentrarse los eventos de precipitación más relevantes, así como en la distribución de la nubosidad a escala nacional.

Tarde (13h00 a 19h00) del jueves 14 de mayo de 2026

Distribución espacial de Lluvias (mm)

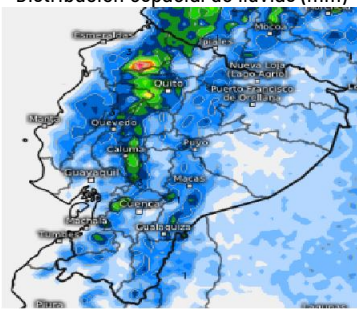


Fig. 1. Previsión de lluvias acumulada en 6 horas. Fuente: Modelo ECMWF - Meteologix.

Durante la tarde de jueves 14 de mayo de 2026:

- Región Litoral: Lluvias puntuales en zonas del interior de Esmeraldas, Santo Domingo y Los Ríos.
- Región Sierra: Lluvia puntual en Pichincha.
- Región Amazónica: Lluvias aisladas en estribación de cordillera.
- Región Insular: Lluvias en las islas.

Nubosidad (16:00 PM)

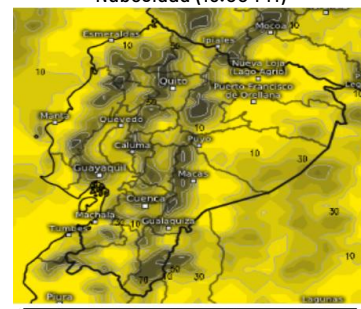


Fig. 2. Previsión de la distribución de la cobertura nubosa. Fuente: Modelo GEM - Meteologix.

Escala de cobertura nubosa (%): Cielo parcial nublado en la región Litoral, cielo nublado en la Sierra e Insular, Amazonia parcial nublado. La carta representa el porcentaje del cielo cubierto por nubes. Valores $\geq 80\%$ indican cielos mayormente nublados (abundante nubosidad), mientras que valores $< 80\%$ corresponden a cielos con menor cobertura nubosa (nubosidad dispersa o parcial).

ESTADO DE CUERPOS DE AGUA.

En el seguimiento realizado por las Unidades de Monitoreo de la SNGR, al momento **no** se presentan cuerpos de agua desbordados **ni** cuerpos de agua con tendencia a aumentar de nivel en la provincia de Loja.

3. Eventos Adversos y Afectaciones - Resumen.

















Desde el 01 de enero del 2026 a la fecha, por lluvias se han registrado **177 eventos adversos**, distribuidos de la siguiente manera:

No.	Cantón	Deslizamiento	Inundación	Lluvias Intensas	Hundimiento	Aluvión (Flujos)	Caidas (Colapsos)	Reptación	Erosión Hídrica	Total general
1	Pindal	13	4	6	--	4	--	--	1	28
2	Loja	11	4	2	2	3	1	1	--	24
3	Puyango	13	1	--	4	1	--	--	--	19
4	Celica	9	7	1	1	--	--	--	--	18
5	Chaguarpamba	14	1	--	3	--	--	--	--	18
6	Paltas	12	--	--	--	--	--	--	--	12
7	Calvas	8	2	--	--	--	--	--	--	10
8	Zapotillo	--	4	3	1	--	--	--	--	8
9	Sozoranga	5	--	--	--	1	1	--	--	7
10	Quilanga	5	1	--	--	--	--	--	--	6
11	Espindola	4	1	1	--	--	--	--	--	6
12	Catamayo	5	1	--	--	--	--	--	--	6
13	Olmedo	5	--	--	--	--	--	--	--	5
14	Macará	5	--	--	--	--	--	--	--	5
15	Saraquro	1	1	1	--	1	--	--	--	4
16	Gonzanamá	1	--	--	--	--	--	--	--	1
Total general		111	27	14	11	10	2	1	1	177
Porcentaje		62,71%	15,25%	7,91%	6,21%	5,65%	1,13%	0,56%	0,56%	100%

Fuente: Unidades de Monitoreo SNGR - Instituciones del SNGIRD. 14/05/2026 - 14:00

Por los eventos detallados en la tabla anterior, se han registrado las siguientes afectaciones:

4. Eventos Adversos y Afectaciones - Resumen.

Afectación a Personas:					
	Personas afectadas:	4.027		Familias afectadas:	1.124
	Personas damnificadas:	60		Familias damnificadas:	22
Afectación a Viviendas:					
	Viviendas afectadas:	400		Viviendas destruidas:	13
Afectación a servicios básicos esenciales e infraestructura:					
Vías afectadas (kms):					
	Primer orden:	1.05		Establecimientos de salud afectados:	2
	Segundo orden:	1.53		Bienes públicos afectados:	20
	Tercer orden:	0.43		Bienes públicos destruidos:	2
	Total vías afectadas:	3.01		Bienes privados afectados:	12
				Puentes afectados:	1
Otras afectaciones					
	Unidades Educativas con daño funcional:	109		Unidades Educativas con daño estructural:	9
	Total de unidades impactadas:	118			
Medios de Vida y Productividad					
	Hectáreas de cultivos afectados:	311.03		Animales muertos	823
	Hectáreas de cultivos perdidos:	35.65		Animales afectados	364



Hectáreas de cultivos impactadas:

346.68

Fuente: Unidades de Monitoreo SNGR - Instituciones del SNOGIRD. 14/05/2026 - 14:00

Nota aclaratoria: Toda la información de cifras mostradas en el presente Informe, está sujeta a variación en virtud del levantamiento continuo de información.

5. Detalle de afectaciones por cantón (de 1 de enero del año 2026 a la fecha).

Desde el 01 de enero de 2026 a la fecha, en la provincia de Loja, los cantones con mayor impacto a la población son: **Zapotillo con 2.566 personas impactadas en 8 eventos**, seguido de **Pindal con 596 personas impactadas en 28 eventos**.

A continuación, se detalla las afectaciones ocurridas en toda la provincia:

No.	Cantón	No. de Evento	Personas Impactadas	Personas Afectadas	Familias Afectadas	Personas Damnificadas	Familias Damnificadas	Viviendas Afectadas	Viviendas Destruídas	Est. Educativos Afectación Fun.	Est. Educativos Afectados	Centros De Salud Afectados	Puentes Afectados	Bienes Públicos Afectados	Bienes Públicos Destruídos	Bienes Privados Afectados	Km. Líneas De Vías Afectadas	Ha. Cultivo Afectados	Ha. Cultivo Perdidos	Animales Afectados	Animales Muertos
1	Zapotillo	8	2.566	2.566	652	--	--	53	--	--	--	--	1	4	--	--	0,56	280	28	--	367
2	Pindal	28	596	572	203	24	6	138	6	46	--	2	--	3	--	6	0,47	21,6	--	363	385
3	Celica	18	393	389	127	4	1	135	--	50	--	--	--	8	1	--	0,24	4,5	6,65	1	16
4	Puyango	19	347	329	80	18	6	13	--	6	1	--	--	2	--	--	0,3	--	--	--	--
5	Loja	24	82	73	31	9	5	30	4	2	--	--	--	3	1	3	0,37	--	--	--	55
6	Calvas	10	31	31	11	--	--	8	--	1	--	--	--	--	--	--	0,15	--	--	--	--
7	Saraguro	4	21	17	4	4	3	4	2	--	3	--	--	--	--	--	0,09	--	--	--	--
8	Quilanga	6	13	13	4	--	--	4	--	--	1	--	--	--	--	--	0,04	0,4	1	--	--
9	Sozoranga	7	9	9	3	--	--	3	--	--	--	--	--	--	--	--	0,12	3	--	--	--
10	Paltas	12	9	9	2	--	--	2	--	--	2	--	--	--	--	--	0,16	--	--	--	--
11	Catamayo	6	7	7	2	--	--	2	--	--	--	--	--	--	--	1	0,08	--	--	--	--
12	Espindola	6	7	6	2	1	1	2	1	3	--	--	--	--	--	--	0,01	1,53	--	--	--
13	Chaguarpamba	18	5	5	2	--	--	5	--	1	1	--	--	--	--	2	0,24	--	--	--	--
14	Gonzanamá	1	1	1	1	--	--	1	--	--	--	--	--	--	--	--	--	--	--	--	--
15	Olmedo	5	--	--	--	--	--	--	--	--	1	--	--	--	--	--	0,12	--	--	--	--
16	Macará	5	--	--	--	--	--	--	--	--	--	--	--	--	--	--	0,06	--	--	--	--
Total general		177	4.087	4.027	1124	60	22	400	13	109	9	2	1	20	2	12	3,01	311,03	35,65	364	823

Fuente: Unidades de Monitoreo SNGR - Instituciones del SNOGIRD. 14/05/2026 - 14:00

6. Asistencia Humanitaria.

Desde el 01 de enero, la Secretaría Nacional de Gestión de Riesgos, ha realizado la siguiente entrega:

Nro.	Cantones	KCA (15 días - 4 personas)	KPRH (para 3 días)	Kit de Dormir	Kit de vajilla	Kit de Aseo Personal	Total Bienes	Personas Beneficiadas	Familias Beneficiadas
1	Zapotillo	320	625	--	--	--	945	2652	942
2	Celica	193	229	220	--	--	642	1413	414
3	Pindal	89	169	23	16	16	313	803	251
4	Puyango	--	80	5	--	--	85	190	73
5	Saraguro	7	--	1	4	--	12	20	5
6	Loja	5	--	5	5	--	15	14	5
7	Espindola	2	--	1	1	--	4	6	2
8	Catamayo	2	--	2	2	--	6	6	2
9	Chaguarpamba	1	--	2	1	--	4	4	1
Total General		619	1.103	259	29	16	2.026	5.108	1.695

Fuente: Unidades de Monitoreo SNGR - Instituciones del SNGR. 14/05/2026 - 14:00

7. COE activados, casos representativos y acciones de respuesta

Declaratorias de emergencia en todo el país

Nivel de Gobierno	Provincia	Fecha de declaratoria	Fecha de Cierre	Estado	Descripción
Alerta Regional	Loja	27/02/2026	28/05/2026	Vigente	DECLARAR por el plazo de NOVENTA (90) DÍAS, el Estado de Emergencia Regional por época lluviosa

Por lluvias desde el 01/01/2026 hasta la presente fecha se han declarado en emergencia lo siguiente:

Declaratoria de Emergencia Cantonales					
No.	Cantón	Fecha de activación	Fecha de Cierre	Estado	Observaciones
01	Pindal	24/02/2026	24/4/2026	No vigente	DECLARAR en situación de emergencia al cantón Pindal, debido a las fuertes lluvias.
02	Zapotillo	24/02/2026	24/5/2026	Vigente	DECLARAR en situación de emergencia al cantón Zapotillo, debido a las fuertes lluvias.
03	Celica	27/02/2026	27/5/2026	Vigente	Resuelve declarar estado de emergencia por el nivel de impacto a la población, red vial y agua potable.
04	Puyango	02/03/2026	01/4/2026	No vigente	Declaratoria de Emergencia al cantón Puyango por la presencia de precipitaciones intensas.
05	Sozoranga	16/3/2026	14/5/2026	Vigente	Declarar la Situación de Emergencia a todo el Cantón Sozoranga

Declaratorias de emergencias parroquiales

No	Cantón	Parroquia	Fecha de Activación	Fecha de cierre	Estado	Observaciones
01	Zapotillo	Cazaderos	23/2/2026	--	Vigente	Declaratoria de emergencia parroquial por lluvias.

Comités de Operaciones de Emergencias (COE) activados:

COE Cantonales Provincia de Loja			
No.	Cantón	Estado	Fecha de activación
01	Celica	Vigente	18/02/2026
02	Paltas	Vigente	18/02/2026
03	Puyango	Vigente	18/02/2026
04	Chaguarpamba	Vigente	18/02/2026
05	Quilanga	Vigente	18/02/2026
06	Zapotillo	Vigente	20/02/2026
07	Pindal	No Vigente	24/02/2026
08	Catamayo	Vigente	24/02/2026
09	Olmedo	Vigente	24/02/2026
10	Loja	Vigente	25/02/2026

COE Parroquiales Provincia de Loja					
No.	Provincia	Cantón	Parroquia	Estado	Fecha de activación
01	Loja	Celica	Maximiliano Rodríguez	Vigente	19/02/2026
02	Loja	Pindal	Milagros	Vigente	21/02/2026
03	Loja	Pindal	Chaquinal	Vigente	23/02/2026
04	Loja	Celica	Cruzpamba	Vigente	23/02/2026
05	Loja	Zapotillo	Cazaderos	Vigente	23/02/2026
06	Loja	Zapotillo	Bolaspamba	Vigente	23/02/2026
07	Loja	Celica	Sabanilla	Vigente	23/02/2026
08	Loja	Celica	Pózul	Vigente	23/02/2026
09	Loja	Zapotillo	Paletillas	Vigente	24/02/2026
10	Loja	Saraguro	Manú	Vigente	13/03/2026

8. Detalle de eventos adversos

Al momento, se registran casos de mayor relevancia en los últimos 15 días.

- **Paltas/Guachanamá/Lucarqui, vía Paltas - El Empalme [E-35]**

Por inestabilidad en el talud en la tarde del **13/05/2026**, se produjo un deslizamiento en la vía de primer orden.

SITUACIÓN ACTUAL: Vía de primer orden **parcialmente habilitada**, sin señalética.

AFECTACIONES:

- 20 metros de longitud de vía aproximadamente (Vía de primer orden). **En Atención**

- **Ruta alterna:** Catamayo – Cariamanga – Sozoranga – Macará.

ACCIONES DE RESPUESTA:

13/05/2026: **Policía Nacional** verificó la novedad. **MIT Loja** continúa labores de limpieza vial. **SNGR** coordinó la atención del evento y realiza constante monitoreo.

SitRep generado por la Dirección de Monitoreo de Eventos Adversos de la Secretaría de Nacional de Gestión de Riesgos.

SitRep elaborado por:

Nombre: Jimmy Jumbo - Operador de Monitoreo
Correo electrónico: jimmy.jumbo@gestionderiesgos.gob.ec
Teléfono: 073701242

Para ser agregado o removido de esta lista de SitRep, por favor envíe un correo electrónico a sala.nacional@gestionderiesgos.gob.ec

Para más información, visite nuestro sitio Web: <https://www.gestionderiesgos.gob.ec/informes-de-situacion-actual-por-eventos-adversos-ecuador/>

SitRep aprobado por:

Nombre: Angélica Larrea - Analista de Monitoreo de Eventos Adversos
Correo electrónico: maria.jarrea@gestionderiesgos.gob.ec
Teléfono: 098 437 4917