

## SitRep No. 31 Por Lluvias, del 1 de enero de 2026 a la fecha.

INFORME DE SITUACIÓN PROVINCIAL LOJA

Este Informe cubre el periodo de 01.01.2026 al 04.05.2026

El próximo SITREP será emitido en caso de generarse nueva actividad relevante

### 1. Puntos importantes

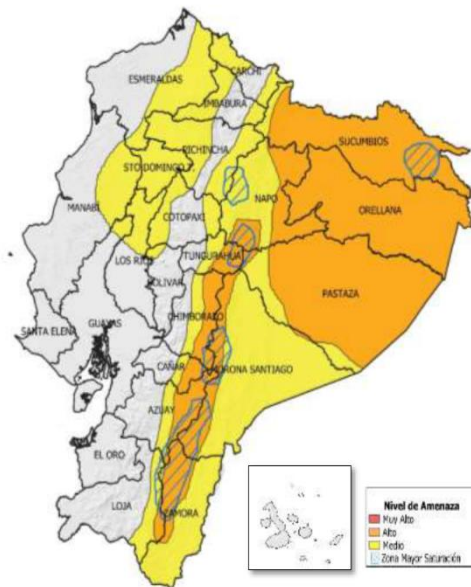
- Desde el 1 de enero de 2026 hasta la presente fecha se han registrado **177** eventos adversos por lluvias afectando 15 cantones. Los eventos más recurrentes corresponden a: **Deslizamientos** (62,71%), **Inundación** (15,25%), **Lluvias Intensas** (7,91%), **Hundimiento** (6,21%), **Aluvi6n (Flujos)** (5,65%), **Caídas (Colapso)** (1,13%), **Reptaci6n** (0,56%) y **Erosi6n Hídrica** (0,56%).
- En lo que va del a6o 2026, se han registrado **4.082** personas impactadas en la provincia de Loja, siendo el cant6n **Zapotillo** el m6s afectado, con un total de **2.566 personas impactadas**.
- Mediante **RESOLUCI6N Nro. SNGR-036-2026**, emitida el **20/02/2026**, por la Secretaría Nacional de Gesti6n de Riesgos se resolvi6: **Cambiar** el nivel de ALERTA NARANJA a **ALERTA ROJA**, en las siguientes provincias: Carchi, Esmeraldas, Guayas, **Loja**, Los Ríos y Pichincha.
- Mediante **RESOLUCI6N Nro. SNGR-48-2026**, emitida el **12/03/2026**, por la Secretaría Nacional de Gesti6n de Riesgos resolvi6: Declarar por el plazo de SESENTA (60) DÍAS, la Declaratoria de Emergencia Nacional por 6poca lluviosa.
- Para atenci6n y coordinaci6n de acciones de respuesta se encuentran activos: **1 COE Nacional, 10 COE Cantonales, 10 COE Parroquiales, 1 declaratoria de emergencia Nacional y 4 declaratorias de emergencia cantonales**.
- La **SNGR** ha entregado un total de **2.026** bienes de Asistencia Humanitaria beneficiando a **1.695 familias** conformadas por **5.108 personas**.

NIVEL DE  
AFECTACI6N

3

Calificaci6n realizada  
con base al Manual  
del COE 2017

### 2. Situaci6n Hidrometeorol6gica actual.



De acuerdo al Boletín de ADVERTENCIA # 32 - Lluvias y Tormentas El6ctricas, con vigencia desde 19:00 del 03 de mayo hasta las 19:00 del 06 de mayo de 2026

**DESCRIPCI6N:** Entre las 19:00 del 03 de mayo y las 19:00 del 06 de mayo, se prevén lluvias de moderada a puntualmente alta intensidad en la Amazonía. En el interior del Litoral se esperan precipitaciones de menor intensidad. **Los eventos más relevantes se presentarán el día 03 y durante el periodo comprendido entre el 05 y el 06 de mayo.**

Las áreas en tonalidades naranja presentan mayor probabilidad de lluvias intensas y tormentas. **Las zonas entrecortadas con azul son propensas a crecidas de cuerpos de agua y/o deslizamientos de masa.**

#### ZONAS AFECTADAS:

- Regi6n Interandina:** Se prevén precipitaciones en zonas cercanas a estribaci6n de cordillera oriental y occidental.
- Regi6n Amaz6nica:** Se esperan lluvias dispersas en toda la regi6n con mayor intensidad en zonas puntuales de Sucumbios, Orellana, Pastaza y zonas de estribaci6n de cordillera oriental.

#### ESTADO DE CUERPOS DE AGUA.

En el seguimiento realizado por las Unidades de Monitoreo de la SNGR, al momento **no** se presentan cuerpos de agua desbordados **ni** cuerpos de agua con tendencia a aumentar de nivel en la provincia de Loja.

### 3. Eventos Adversos y Afectaciones - Resumen.

Desde el 01 de enero del 2026 a la fecha, por lluvias se han registrado **177 eventos adversos**, distribuidos de la siguiente manera:





No.	Cantón	Deslizamiento	Inundación	Lluvias Intensas	Hundimiento	Aluvión (Flujos)	Caidas (Colapso)	Reptación	Erosión Hídrica	Total general
1	PINDAL	13	4	6	--	4	--	--	1	28
2	LOJA	11	4	2	2	3	1	1	--	24
3	PUYANGO	13	1	--	4	1	--	--	--	19
4	CELICA	9	7	1	1	--	--	--	--	18
5	CHAGUARPAMBA	14	1	--	3	--	--	--	--	18
6	PALTAS	12	--	--	--	--	--	--	--	12
7	CALVAS	8	2	--	--	--	--	--	--	10
8	ZAPOTILLO	--	4	3	1	--	--	--	--	8
9	SOZORANGA	5	--	--	--	1	1	--	--	7
10	QUILANGA	5	1	--	--	--	--	--	--	6
11	ESPINDOLA	4	1	1	--	--	--	--	--	6
12	CATAMAYO	5	1	--	--	--	--	--	--	6
13	OLMEDO	5	--	--	--	--	--	--	--	5
14	MACARÁ	5	--	--	--	--	--	--	--	5
15	SARAGURO	1	1	1	--	1	--	--	--	4
16	GONZANAMÁ	1	--	--	--	--	--	--	--	1
<b>Total general</b>		<b>111</b>	<b>27</b>	<b>14</b>	<b>11</b>	<b>10</b>	<b>2</b>	<b>1</b>	<b>1</b>	<b>177</b>
	<b>Porcentaje</b>	<b>62,71%</b>	<b>15,25%</b>	<b>7,91%</b>	<b>6,21%</b>	<b>5,65%</b>	<b>1,13%</b>	<b>0,56%</b>	<b>0,56%</b>	<b>100%</b>

Fuente: Unidades de Monitoreo SNGR - Instituciones del SNDGIRD. 04/05/2026 - 09:00

Por los eventos detallados en la tabla anterior, se han registrado las siguientes afectaciones:

### 4. Eventos Adversos y Afectaciones - Resumen.

#### Afectación a Personas:







	Personas afectadas:	4.027		Familias afectadas:	1.124
	Personas damnificadas:	60		Familias damnificadas:	22

#### Afectación a Viviendas:

	Viviendas afectadas:	400		Viviendas destruidas:	13
---	----------------------	-----	---	-----------------------	----

#### Afectación a servicios básicos esenciales e infraestructura:

##### Vías afectadas (kms):

	Primer orden:	1.05		Establecimientos de salud afectados:	2
	Segundo orden:	1.53		Bienes públicos afectados:	20
	Tercer orden:	0.43		Bienes públicos destruidos:	2
	<b>Total vías afectadas:</b>	<b>3.01</b>		Bienes privados afectados:	12
				Puentes afectados:	1

#### Otras afectaciones

	Unidades Educativas con daño funcional:	109		Unidades Educativas con daño estructural:	9
	<b>Total de unidades impactadas:</b>	<b>118</b>			

#### Medios de Vida y Productividad

	Hectáreas de cultivos afectados:	311.03		Animales muertos	823
	Hectáreas de cultivos perdidos:	35.65		Animales afectados	364
	Hectáreas de cultivos impactadas:	346.68			

Fuente: Unidades de Monitoreo SNGR - Instituciones del SNDGIRD. 04/05/2026 - 09:00

**Nota aclaratoria:** Toda la información de cifras mostradas en el presente Informe, está sujeta a variación en virtud del levantamiento continuo de información.

## 5. Detalle de afectaciones por cantón (de 1 de enero del año 2026 a la fecha).

Desde el 01 de enero de 2026 a la fecha, en la provincia de Loja, los cantones con mayor impacto a la población son: **Zapotillo** con **2.566 personas impactadas** en **8 eventos**, seguido de **Pindal** con **596 personas impactadas** en **28 eventos**.

A continuación, se detalla las afectaciones ocurridas en toda la provincia:

No.	Cantón	No de Evento	Personas Impactadas	Personas Afectadas	Familias Afectadas	Personas Damnificadas	Familias Damnificadas	Viviendas Afectadas	Viviendas Destruídas	Est. Educativos Afectación Fun.	Est. Educativos Afectados	Centros De Salud Afectados	Puentes Afectados	Bienes Públicos Afectados	Bienes Públicos Destruídos	Bienes Privados Afectados	Km. Lineales De Vías Afectadas	Ha. Cultivo Afectados	Ha. Cultivo Perdidos	Animales Afectados	Animales Muertos
1	ZAPOTILLO	8	2.566	2.566	652	--	--	53	--	--	--	--	1	4	--	0,56	280	28	--	367	
2	PINDAL	28	596	572	203	24	6	138	6	46	--	2	--	3	--	6	0,47	21,6	--	363	385
3	CELICA	18	393	389	127	4	1	135	--	50	--	--	8	1	--	0,24	4,5	6,65	1	16	
4	PUYANGO	19	347	329	80	18	6	13	--	6	1	--	2	--	--	0,3	--	--	--	--	
5	LOJA	24	82	73	31	9	5	30	4	2	--	--	3	1	3	0,37	--	--	--	55	
6	CALVAS	10	31	31	11	--	--	8	--	1	--	--	--	--	--	0,15	--	--	--	--	
7	SARAGURO	4	21	17	4	4	3	4	2	--	3	--	--	--	--	0,09	--	--	--	--	
8	QUILANGA	6	13	13	4	--	--	4	--	--	1	--	--	--	--	0,04	0,4	1	--	--	
9	SOZORANGA	7	9	9	3	--	--	3	--	--	--	--	--	--	--	0,12	3	--	--	--	
10	PALTAS	12	9	9	2	--	--	2	--	--	2	--	--	--	--	0,16	--	--	--	--	
11	CATAMAYO	6	7	7	2	--	--	2	--	--	--	--	--	--	1	0,08	--	--	--	--	
12	ESPINDOLA	6	7	6	2	1	1	2	1	3	--	--	--	--	--	0,01	1,53	--	--	--	
13	CHAGUARPAMBA	18	5	5	2	--	--	5	--	1	1	--	--	--	2	0,24	--	--	--	--	
14	GONZANAMÁ	1	1	1	1	--	--	1	--	--	--	--	--	--	--	--	--	--	--	--	
15	OLMEDO	5	--	--	--	--	--	--	--	--	1	--	--	--	--	0,12	--	--	--	--	
16	MACARÁ	5	--	--	--	--	--	--	--	--	--	--	--	--	--	0,06	--	--	--	--	
Total general		177	4.087	4.027	1124	60	22	400	13	109	9	2	1	20	2	12	3,01	311,03	35,65	364	823

Fuente: Unidades de Monitoreo SNGR - Instituciones del SNDGIRD. 04/05/2026 - 09:00

## 6. Asistencia Humanitaria.

Desde el 01 de enero, la Secretaría Nacional de Gestión de Riesgos, ha realizado la siguiente entrega:

Nro.	Cantones	KCA (15 días - 4 personas)	KPRH (para 3 días)	Kit de Dormir	Kit de vajilla	Kit de Aseo Personal	Total Bienes	Personas Beneficiadas	Familias Beneficiadas
1	ZAPOTILLO	320	625	--	--	--	945	2652	942
2	CELICA	193	229	220	--	--	642	1413	414
3	PINDAL	89	169	23	16	16	313	803	251
4	PUYANGO	--	80	5	--	--	85	190	73
5	SARAGURO	7	--	1	4	--	12	20	5
6	LOJA	5	--	5	5	--	15	14	5
7	ESPINDOLA	2	--	1	1	--	4	6	2
8	CATAMAYO	2	--	2	2	--	6	6	2
9	CHAGUARPAMBA	1	--	2	1	--	4	4	1
Total General		619	1.103	259	29	16	2.026	5.108	1.695

Fuente: Unidades de Monitoreo SNGR - Instituciones del SNGR. 04/05/2026 - 09:00

## 7. COE activados, casos representativos y acciones de respuesta

Declaratorias de emergencia en todo el país

Nivel de Gobierno	Provincia	Fecha de declaratoria	Fecha de Cierre	Estado	Descripción
Alerta Regional	Loja	27/02/2026	28/05/2026	Vigente	DECLARAR por el plazo de NOVENTA (90) DÍAS, el Estado de Emergencia Regional por época lluviosa

Por lluvias desde el 01/01/2026 hasta la presente fecha se han declarado en emergencia lo siguiente:

Declaratoria de Emergencia Cantonales					
No.	Cantón	Fecha de activación	Fecha de Cierre	Estado	Observaciones
01	Pindal	24/02/2026	24/4/2026	No vigente	DECLARAR en situación de emergencia al cantón Pindal, debido a las fuertes lluvias.
02	Zapotillo	24/02/2026	24/5/2026	Vigente	DECLARAR en situación de emergencia al cantón Zapotillo, debido a las fuertes lluvias.
03	Celica	27/02/2026	27/5/2026	Vigente	Resuelve declarar estado de emergencia por el nivel de impacto a la población, red vial y agua potable.
04	Puyango	02/03/2026	01/4/2026	No vigente	Declaratoria de Emergencia al cantón Puyango por la presencia de precipitaciones intensas.
05	Sozoranga	16/3/2026	14/5/2026	Vigente	Declarar la Situación de Emergencia a todo el Cantón Sozoranga

Declaratorias de emergencias parroquiales

No	Cantón	Parroquia	Fecha de Activación	Fecha de cierre	Estado	Observaciones
01	Zapotillo	Cazaderos	23/2/2026	--	Vigente	Declaratoria de emergencia parroquial por lluvias.

Comités de Operaciones de Emergencias (COE) activados:

COE Cantonales Provincia de Loja			
No.	Cantón	Estado	Fecha de activación
01	Celica	Vigente	18/02/2026
02	Paltas	Vigente	18/02/2026
03	Puyango	Vigente	18/02/2026
04	Chaguarpamba	Vigente	18/02/2026
05	Quilanga	Vigente	18/02/2026
06	Zapotillo	Vigente	20/02/2026
07	Pindal	No Vigente	24/02/2026
08	Catamayo	Vigente	24/02/2026
09	Olmedo	Vigente	24/02/2026
10	Loja	Vigente	25/02/2026

COE Parroquiales Provincia de Loja					
No.	Provincia	Cantón	Parroquia	Estado	Fecha de activación
01	Loja	Celica	Maximiliano Rodríguez	Vigente	19/02/2026
02	Loja	Pindal	Milagros	Vigente	21/02/2026
03	Loja	Pindal	Chaquinal	Vigente	23/02/2026
04	Loja	Celica	Cruzpamba	Vigente	23/02/2026
05	Loja	Zapotillo	Cazaderos	Vigente	23/02/2026
06	Loja	Zapotillo	Bolaspamba	Vigente	23/02/2026
07	Loja	Celica	Sabanilla	Vigente	23/02/2026
08	Loja	Celica	Pózul	Vigente	23/02/2026
09	Loja	Zapotillo	Paletillas	Vigente	24/02/2026
10	Loja	Saraquro	Manú	Vigente	13/03/2026

## 8. Detalle de eventos adversos

Al momento, se registran casos de mayor relevancia en los últimos 15 días.

- **Paltas/Guachanamá/Lucarqui, vía Paltas - El Empalme [E-35]**

Por inestabilidad en el talud en la mañana del **04/05/2026**, se produjo un deslizamiento en la vía de primer orden.

**SITUACIÓN ACTUAL:** Vía de primer orden **parcialmente habilitada**, sin señalética.

**AFECTACIONES:**

- 20 metros de longitud de vía aproximadamente (Vía de primer orden). **En Atención**
- **Ruta alterna:** Catamayo - Cariamanga - Sozoranga - Macará.

**ACCIONES DE RESPUESTA:**

04/05/2026: **Policía Nacional** verificó la novedad. **MIT Loja** continúa labores de limpieza vial. **SNGR** coordinó la atención del evento y realiza constante monitoreo.

- **Loja/Gualel/Varios Sectores (Celen-El Ari)**

Debido a las lluvias registradas el **21/04/2026**, se produjo un deslizamiento en una vía de tercer orden, con aproximadamente tres derrumbes que imposibilitan el tránsito vehicular hacia el sector Celén, el cual se encuentra incomunicado. Se reportan afectaciones como la pérdida de animales de granja; además, no cuentan con servicio de agua, ya que el invierno ha provocado la pérdida de rollos de manguera.

**SITUACIÓN ACTUAL:** Las familias afectadas continúan en sus viviendas y la vía de tercer orden Habilitada parcialmente al tránsito vehicular  
**AFECTACIONES:**

- 5 familias, 37 personas afectadas. **En Atención**
- 5 viviendas afectadas. **En Atención**
- Bienes privados afectados (3 rollos de manguera). **En Atención**
- Servicio de agua afectado. **En Atención**
- 55 animales de granja muertos (cuyes y chanchos). **En Atención**
- 10 metros de longitud de vía aproximadamente. **En Atención**

**ACCIONES DE RESPUESTA:**

24/04/2026: **Comunidad Celen-El Ari** realizó mingas. **GAD Gualel** continúa con los trabajos de limpieza en viviendas y vías. **GAD Gualel** proporciono tanqueros de agua para personas afectadas. 23/04/2026: **UPREA-SNGR** confirmó el evento. **GPL Loja** realizó labores de limpieza y habilitación vial. **UGR Loja** realizó el seguimiento del evento.

- **Loja/El Cisne/El Cisne, Cabecera Parroquial**

Por lluvias presentadas en la tarde del 21/04/2026, se produjo deslizamientos en el sector.

**SITUACIÓN ACTUAL:** UGR de Loja continúa realizando el levantamiento de información y actualizando afectaciones.

**AFECTACIONES:**

- 15 familias afectadas **En Atención**
- 3 familias Damnificadas **En ATENCIÓN**
- 1 persona con atención pre-hospitalaria (Al momento estable) **En Atención**
- 3 viviendas destruidas **En Atención**
- 15 viviendas afectadas **En Atención**
- 1 vivienda con Necesidad de Evaluación Técnica **En Atención**
- 100% del sistema de agua potable afectado. (Servicio reestablecido) - **Atendido**
- 80% del sistema de alcantarillado afectado **En Atención**
- 25% del servicio de energía eléctrica afectado **En Atención**
- 2 bienes públicos afectados (postes de luz) **En Atención**
- 25% de vías de acceso afectadas por deslizamientos. 20 metros de longitud de vía aproximadamente. (Vía de segundo orden cerrada) **En Atención**

**ACCIONES DE RESPUESTA:**

22/04/2026: **SNGR** coordina la atención de la emergencia y realiza entrega de Asistencia Humanitaria. **COE Parroquial de El Cisne** coordina acciones de respuesta y atención de la emergencia. **GAD Cantonal de Loja** realiza trabajos de limpieza vial. UGR Loja realizan levantamiento de información. Centro de Apoyo Social Municipal (CASMUL) realiza levantamiento de información. **SNGR** coordinó la atención del evento y realiza constante monitoreo.

SitRep generado por la Dirección de Monitoreo de Eventos Adversos de la Secretaría de Nacional de Gestión de Riesgos.

**SitRep elaborado por:**

Nombre: Jimmy Jumbo - Operador de Monitoreo  
Correo electrónico: jimmy.jumbo@gestionderiesgos.gob.ec  
Teléfono: 073701242

Para ser agregado o removido de esta lista de SitRep, por favor envíe un correo electrónico a [sala.nacional@gestionderiesgos.gob.ec](mailto:sala.nacional@gestionderiesgos.gob.ec)

Para más información, visite nuestro sitio Web: <https://www.gestionderiesgos.gob.ec/informes-de-situacion-actual-por-eventos-adversos-ecuador/>

**SitRep aprobado por:**

Nombre: Roberto Luna - Analista de Monitoreo de Eventos Adversos  
Correo electrónico: roberto.luna@gestionderiesgos.gob.ec  
Teléfono: 098 437 4917