

SitRep No. 3- Lluvias - desde el 01 de enero de 2026 a la fecha-Sucumbíos

INFORME DE SITUACIÓN PROVINCIAL

Este Informe cubre el período de 01.01.2026 al 22.05.2026 15:50

El próximo SITREP será emitido en caso de generarse nueva actividad relevante

1. Puntos importantes

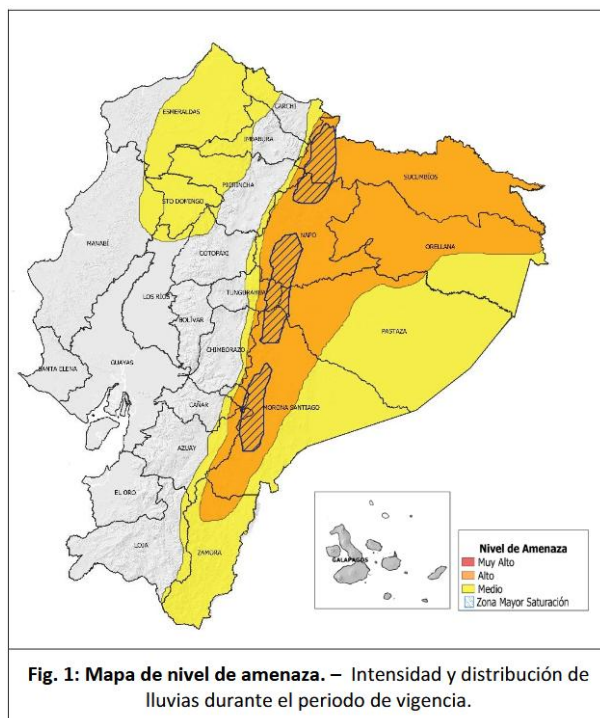
- Desde el 1 de enero de 2026 hasta la presente fecha se han registrado **15 eventos adversos por lluvias afectando 6 cantones**. Los eventos más recurrentes corresponden a: Vendaval (33,33%), hundimiento (26.67%), inundaciones (20.00%), deslizamiento (13.33%) Aluvión (Flujos) (7%).
- En lo que va del año 2026, los cantones con mayor impacto a la población son: Shushufindi, Sucumbíos, Cuyabeno
- En total, los eventos reportados, impactaron a **160 personas**.
- Mediante **RESOLUCIÓN Nro. SNGR-036-2026, emitida el 20/02/2026**, por la Secretaría Nacional de Gestión de Riesgos se resolvió declarar: - Mantener la Declaratoria de **ALERTA NARANJA**, en las siguientes provincias: Azuay, Bolívar, Chimborazo, Cotopaxi, El Oro, Imbabura, Manabí, Morona Santiago, Napo, Orellana, Santo Domingo de los Tsáchilas, **Sucumbíos**, Zamora Chinchipe.
- La SNGR ha entregado un total de **54 bienes de asistencia humanitaria** en la provincia.

NIVEL DE
AFECTACIÓN

1

Calificación realizada
con base al Manual
del COE 2017

2. Situación Hidrometeorológica actual.



Según el **Boletín Meteorológico Nro. 36** con estatus de **ADVERTENCIA**.
Fecha y hora de emisión: miércoles, 20 de mayo de 2026, 15:00 horas.
Vigencia: desde 16:00 del 20 de mayo hasta las 07:00 del 23 de mayo de 2026.

Descripción: Entre las **16:00 del 20 de mayo** y las **07:00 del 23 de mayo**, se prevén lluvias de moderada a puntual alta intensidad en la Amazonía, interior/norte del Litoral y zonas de estribaciones de cordillera oriental. Los eventos más relevantes se presentarán en el periodo comprendido entre la noche del 20 y madrugada de 21 de mayo de 2026.

Las áreas en tonalidades naranja presentan mayor probabilidad de lluvias intensas y tormentas. Las zonas entrecortadas con azul son propensas a crecidas de cuerpos de agua y/o deslizamientos de masa.

Estimación de la Precipitación Pronosticada

REGIÓN	Precipitación acumulada diaria (mm/24h)	
	Nivel Medio	Nivel Alto
Litoral / Insular	10 - 18	-
Interandina	8 - 11	-
Amazonía	22 - 31	32 - 54

Así mismo, debido a las fuertes lluvias que se vienen presentando, se difunde un **PARA CONOCIMIENTO [ALERTA BINACIONAL - INUNDACIONES]**

LOCALIZACIÓN: Zona 1/ Sucumbíos/Putumayo/Parroquias Santa Elena, Puerto El Carmen, Puerto Rodríguez - Frontera con Alcaldía De Puerto Asís-Colombia

SITUACIÓN: La Alcaldía de Puerto Asís del país Colombia emite una **ALERTA NARANJA** por la creciente del río Putumayo y la temporada de lluvias, en el que insiste a todos los habitantes especialmente en zonas ribereñas y de ladera a mantener la máxima alerta, vigilar los niveles del agua y reportar cualquier emergencia.

Por su parte, en Ecuador, el GAD Cantonal de Putumayo informa que ha difundido está alerta a toda la población que puede verse afectada y de forma directamente con los Presidentes de las Juntas Parroquiales especialmente en la Comunidad Los Chiparos, a través de páginas oficiales de la Alcaldía y grupos conversacionales.

Al momento informa que no existen novedades.

SNGR mantiene constante monitoreo con los puntos focales del cantón.

FECHA Y HORA DEL REPORTE: 22/05/2026 - 15:10

FUENTE: GAD Municipal de Putumayo UGR, Alcaldía de Puerto Asís

ESTADO DE CUERPOS DE AGUA.

Al momento, en el seguimiento realizado por las Unidades de Monitoreo de la SNGR, **No** se registran cuerpos hídricos desbordados, **Ni** con tendencia a subir.

3. Eventos Adversos y Afectaciones - Resumen.

Desde el 01 de enero del 2026 a la fecha, por lluvias se han registrado **15 eventos adversos**, distribuidos de la siguiente manera:

Cantón	Total general	Vendaval	Hundimiento	Inundación	Deslizamiento	Aluvión (Flujos)
SHUSHUFINDI	4	4	0	0	0	0
SUCUMBOS	4	0	1	0	2	1
LAGO AGRIO	2	0	1	1	0	0
CUYABENO	2	0	0	2	0	0
GONZALO PIZARRO	2	1	1	0	0	0
CASCALES	1	0	1	0	0	0
Total general	15	5	4	3	2	1
	100%	33,33%	26,67%	20,00%	13,33%	7%



Fuente: Unidad de Monitoreo Imbabura SNGR - Instituciones del SNDGIRD. 22.05.2026 15:50

Por los eventos detallados en la tabla anterior, se han registrado las siguientes afectaciones:

Afectación a Personas:

	Personas afectadas:	157		Familias afectadas:	41
	Familias damnificadas:	1		Personas damnificadas:	3

Afectación a Viviendas:

	Viviendas afectadas:	41		Viviendas destruidas:	1
---	----------------------	----	---	-----------------------	---

Medios de Vida

Otras afectaciones

	Unidades Educativas con daño funcional:	1		Establecimientos Educativos destruidos:	1
---	---	---	---	---	---

Afectación a servicios básicos esenciales e infraestructura:

Vías afectadas (kilómetros)

Vías afectadas (kilómetros lineales):

	Primer orden:	0,20		Puentes afectados:	1
	Segundo orden:	0,03			
	Total vías afectadas:	0,23			

Fuente: Unidad de Monitoreo Imbabura SNGR - Instituciones del SNDGIRD. 22.05.2026 15:50

Nota aclaratoria: Toda la información de cifras mostradas en el presente Informe, está sujeta a variación en virtud del levantamiento continuo de información.

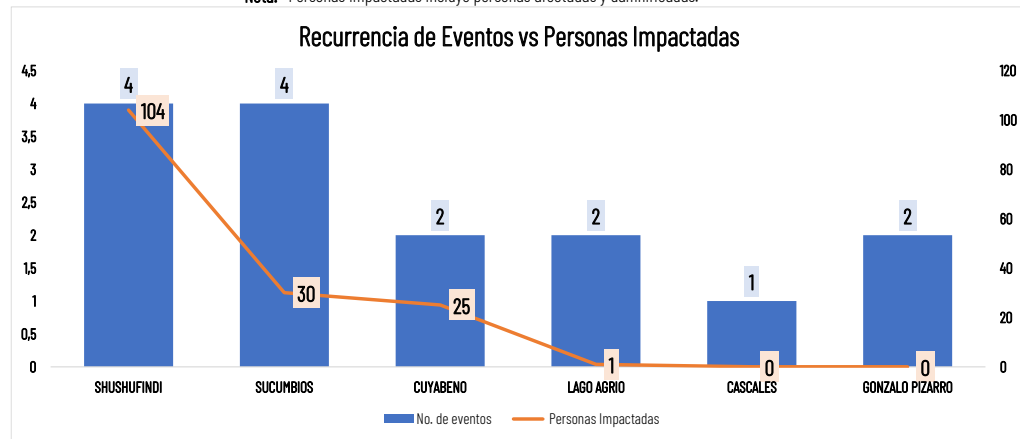
4. Detalle de afectaciones por cantón

Desde el 1 de enero del 2026 hasta la fecha, los cantones con mayor impacto a la población son: **Shushufindi** con **104 personas impactadas** y **4 eventos** registrados, **Sucumbíos** con **30 personas impactadas** y **4 eventos** registrados, **Cuayabeno** con **25 personas impactadas** y **2 eventos** registrados, **Lago Agrío** con **1 personas impactadas** y **2 eventos** registrados.

Canton	No de Evento	Personas Impactadas	Personas Afectadas	Familias Afectadas	Personas Damnificadas	Familias Damnificadas	Viviendas Afectadas	Viviendas Destruídas	Est. Educativos Afectados	Est. Educativos Afectados	Puentes Afectados	Km. Lineales De Vías Afectadas
SHUSHUFINDI	4	104	104	31	0	0	31	0	0	0	0	0
SUCUMBOS	4	30	27	8	3	1	8	1	0	0	0	0,1
CUYABENO	2	25	25	1	0	0	1	0	1	0	1	0
LAGO AGRIO	2	1	1	1	0	0	1	0	0	0	0	0,09
CASCALES	1	0	0	0	0	0	0	0	0	0	0	0,02
GONZALO PIZARRO	2	0	0	0	0	0	0	0	0	1	0	0,02
Total general	15	160	157	41	3	1	41	1	1	1	1	0,23

Fuente: Unidad de Monitoreo Imbabura SNGR – Instituciones del SNDGIRD 22.05.2026 15:50

Nota: *Personas impactadas incluye personas afectadas y damnificadas.



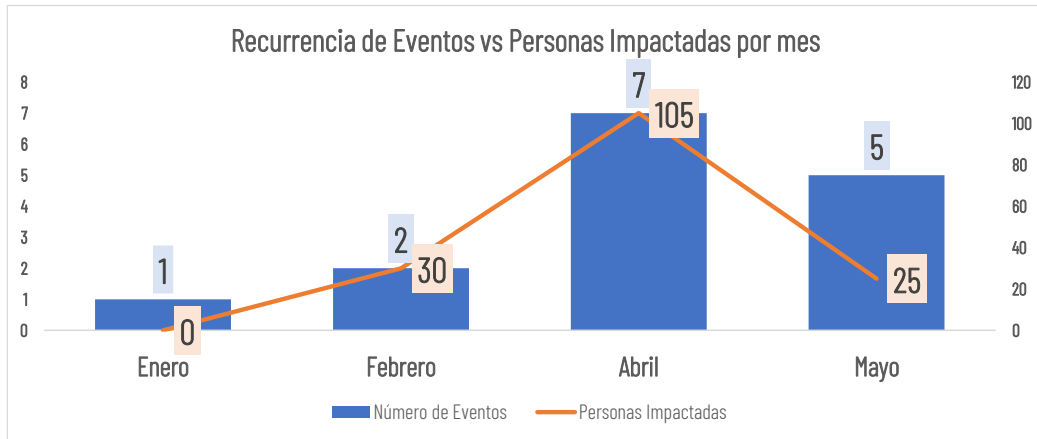
Fuente: Unidad de Monitoreo Imbabura SNGR – Instituciones del SNDGIRD 22.05.2026 15:50

Número de eventos vs Personas Impactadas por meses:

Desde el 01/01/2026, a la fecha, los eventos por lluvias alcanzaron su mayor recurrencia en el mes de abril registrando el 46,67%, con impacto a la población en un 65,63%.

Mes	Número de Eventos	Personas Impactadas	% de recurrencia a Eventos	% de Personas Impactada
Enero	1	0	6,67%	0,00%
Febrero	2	30	13,33%	18,75%
Abril	7	105	46,67%	65,63%
Mayo	5	25	33,33%	15,63%
Total	15	160	100,00%	100,00%

Fuente: Unidad de Monitoreo Imbabura SNGR – Instituciones del SNDGIRD 22.05.2026 15:50



Fuente: Unidad de Monitoreo Imbabura SNGR – Instituciones del SNDGIRD 22.05.2026 15:50

5. Asistencia humanitaria.

Por eventos producidos por lluvias desde el 01 de enero de 2026 a la fecha, se ha entregado la siguiente asistencia humanitaria:

- La SNGR entregó un total de **54 bienes de asistencia humanitaria** beneficiando a **31 personas**.

Cantón	KCA (15 días - 4 personas)	Kit de Aseo Personal	Kit de Dormir	Kit de Vajilla	Total Bienes	Personas beneficiadas	Familias beneficiadas
CUYABENO	1	1	1	0	3	1	1
SUCUMBIOS	18	8	16	9	51	30	9
Total general	19	9	17	9	54	31	10

Fuente: Unidad de Monitoreo Imbabura SNGR – Instituciones del SNDGIRD. 22.05.2026 15:50

- Desde el 01 de enero a la fecha, las Instituciones del Sistema Nacional Descentralizado de Gestión Integral de Riesgos y Desastres (SNDGIRD), han entregado un total de **335 bienes de asistencia humanitaria** a la población afectada, beneficiando a **104 personas**.

Cantón	Kit de Dormir	Láminas de Zinc	Total Bienes	Personas beneficiadas	Familias beneficiadas
SHUSHUFINDI	31	304	335	104	31
Total general	31	304	335	104	31

Fuente: Unidad de Monitoreo Imbabura SNGR – Instituciones del SNDGIRD. 22.05.2026 15:50

6. Declaratorias emitidas y COE activados:

Declaratorias de niveles de alertas en todo el país:

Nivel de Gobierno	Provincia	Cantón	Parroquia	Fecha de declaratoria	Nivel de Alerta	Descripción
Alerta Regional	Azuay, Bolívar, Chimborazo, Cotopaxi, El Oro, Imbabura, Manabí, Morona Santiago, Napo, Orellana, Santo Domingo de los Tsáchilas, Sucumbíos , Zamora Chinchipe.	--	--	20/02/2026	Naranja	DECLÁRESE el estado de ALERTA NARANJA , a fin de precautelar mayores afectaciones causadas a raíz del aumento de precipitaciones y deslizamientos de tierra, con la finalidad de mantener el monitoreo y planear preparación para la respuesta.

Fuente: Unidad de Monitoreo Imbabura SNGR – Instituciones del SNDGIRD. 22.05.2026 15:50

Comités de Operaciones de Emergencias (COE) activados:

Desde el 01 de enero del 2026 a la fecha se han activado los siguientes COE:

Nro	Fecha de activación	Provincia	Cantón	Estado
1	9-mar-26	Sucumbíos	Sucumbíos	Activo
2	22-abr-26	Sucumbíos	Shushufindi	Activo

Fuente: Unidad de Monitoreo Imbabura SNGR – Instituciones del SNDGIRD. 22.05.2026 15:50

7. Eventos adversos de alto impacto

A continuación, se detallan los eventos adversos relevantes:

Sucumbíos

- **Rosa florida/ La Barquilla**, Debido a la socavación del río Chingual, la saturación hídrica del suelo y la inestabilidad de los taludes, se ha identificado un proceso de inestabilidad del terreno asociado a movimientos en masa y erosión hídrica. Como consecuencia, se han registrado afectaciones estructurales en viviendas aledañas, evidenciándose fisuras, asentamientos diferenciales y desplazamientos del terreno, lo que ha incrementado progresivamente el nivel de riesgo y la probabilidad de colapso parcial o total de las estructuras.

- **8 familia afectadas, 27 personas afectadas**

- **8 viviendas afectada**

06/05/2026, GAD C Sucumbíos donó un terreno para que los afectados reubiquen a las familias, una vez que se culminen con los trámites administrativos podrán reconstruir sus viviendas, GAD Parroquial da seguimiento. 30/03/2026, SNGR-UAR brindó acompañamiento técnico al GAD Parroquial Rosa Florida y del GAD C Sucumbíos, para evaluación del terreno donde se prevé reubicar a las familias donde se emite las siguientes recomendaciones: 1. Implementar un sistema adecuado de drenaje pluvial que permita evacuación eficiente de aguas lluvias. 2. Mantener y promover la cobertura vegetal en áreas no intervenidas para reducir la erosión superficial y mejorar la estabilidad del suelo. 3. Realizar el diseño de cimentaciones y obras de infraestructura considerando las condiciones de suelos arcillosos, especialmente su comportamiento ante saturación hídrica. 4. Ejecutar compactación y mejoramiento del suelo en las áreas destinadas a construcción, con el fin de incrementar su capacidad portante y estabilidad. 5. Coordinar la ejecución de las obras de agua potable y alcantarillado de manera integrada con el proceso de reubicación, asegurando que la infraestructura responda a las condiciones reales del terreno. 6. Realizar monitoreo durante la etapa de construcción, especialmente en temporadas lluviosas. El 30/03/2026, SNGR realizó la entrega de asistencia humanitaria a las familias afectadas por el evento. El 16/03/2025, la UGR GAD C Sucumbíos realizó el levantamiento de la EVIN. El 09/03/2026, se reunió el COE C Sucumbíos y resolvió 1. Activar el Comité de Operaciones de Emergencia (COE) Cantonal de Sucumbíos, con el fin de coordinar y ejecutar las acciones necesarias para la atención de la situación de riesgo identificada en la parroquia Rosa Florida, comunidad La Barquilla. 2. Acoger en su totalidad las recomendaciones contenidas en el Informe Jurídico Nro. 06-PS-GADMS-2026, suscrito por el Dr. Ítalo Basantes, Procurador Síndico del Gobierno Autónomo Descentralizado Municipal de Sucumbíos. 3. Disponer la activación de las Mesas Técnicas del COE Cantonal, particularmente las relacionadas con alojamiento temporal, infraestructura y servicios básicos, con el propósito de coordinar las acciones de evacuación preventiva, atención humanitaria y planificación de la reubicación de las familias afectadas. 4. Declarar al COE Cantonal de Sucumbíos en sesión permanente, a fin de realizar el seguimiento y evaluación continua de la situación, así como de las acciones que se implementen para atender la emergencia.

Shushufindi

- **Shushufindi/ Shushufindi Central _ Barrio 16 de Abril _Recinto la Victoria**, Por lluvias y vientos registrados el 22/04/2026, se suscitó un vendaval el cual afectó el techo de varias viviendas de construcción mixta.

- **11 familias afectadas**

- **44 personas afectadas**

- **11 viviendas afectadas**

UGR GAD C Shushufindi realizó el levantamiento del EVIN determinando: 1. Recinto La Victoria - 6 familias y 24 personas afectadas. 2. Recinto 16 de Abril - 5 familias y 20 personas afectadas. El Centro de Responsabilidad Social Jorge Cazas Garzón realizaron la entrega de asistencia humanitaria, kits de dormir y láminas de zinc para la reconstrucción de las viviendas.

- **LA Recinto el Carmen - Precooperativa 18 de Noviembre**, Por lluvias y vientos registrados el 22/04/2026, se suscitó un vendaval el cual afectó el techo de varias viviendas de construcción mixta.
 - **4 familias afectadas**
 - **16 personas afectadas**
 - **4 viviendas afectadas**

UGR GAD C Shushufindi realizó el levantamiento del EVIN determinando: 1. Recinto El Carmen- 3 familias y 12 personas afectadas. 2. Precooperativa 18 de Noviembre - 1 familia y 4 personas afectadas. El Centro de Responsabilidad Social Jorge Cazas Garzón realizaron la entrega de asistencia humanitaria, kits de dormir y láminas de zinc para la reconstrucción de las viviendas.

- **San Roque/Recinto San José, Nueva Vida, Precoop. 25 de Diciembre, San Jacinto, Barrio San Jorge, Los Vencedores, Tierras Orientales**, Por lluvias y vientos registrados el 20/04/2026, se suscitó un vendaval el cual afectó el techo de varias viviendas de construcción mixta.
 - **42 personas afectadas directamente**
 - **15 familias afectadas directamente**
 - **15 viviendas afectadas.**

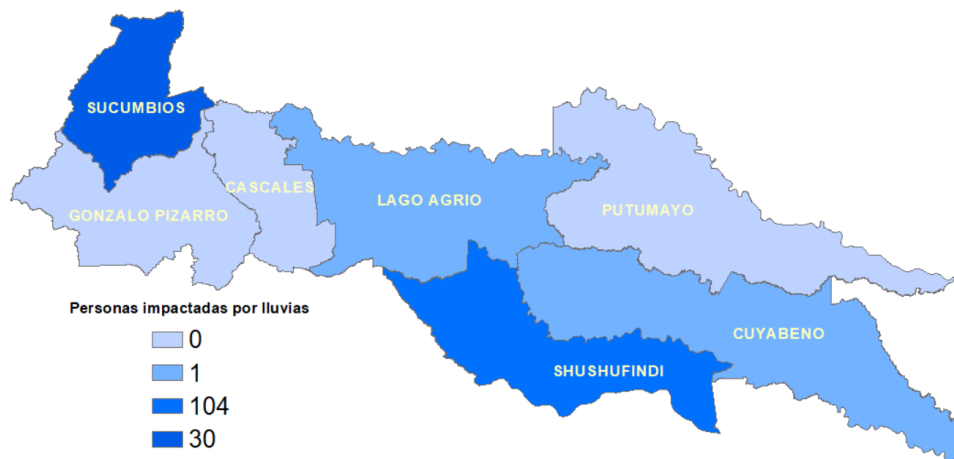
UGR GAD C Shushufindi realizó el levantamiento de la EVIN determinando: 1. San Jacinto - 2 familias y 5 personas afectadas. 2. Nueva Vida - 2 familias y 9 personas afectadas. 3. San Jorge - 1 familia y 5 personas afectadas. 4. 25 de Diciembre - 2 familias y 4 personas afectadas. 5. San José - 3 familias y 6 personas afectadas. 6. Los Vencedores - 1 familia y 2 personas afectadas. 7. Tierras Orientales - 4 familias y 11 personas afectadas. El Centro de Responsabilidad Social Jorge Cazas Garzón realizaron la entrega de asistencia humanitaria, kits de dormir y láminas de zinc para la reconstrucción de las viviendas.

- **San Pedro de Los Cofanes, BarrionCentral**, Por lluvias y vientos registrados el 21/04/2026, se suscitó un vendaval el cual afectó el techo de varias viviendas de construcción mixta.
 - **2 personas afectadas directamente**
 - **1 familia afectadas directamente**
 - **1 vivienda afectada.**

UGR GAD C Shushufindi realizó el levantamiento de la EVIN determinando: 1. Barrio Central - 1 familia y 2 personas afectadas. El Centro de Responsabilidad Social Jorge Cazas Garzón realizaron la entrega de asistencia humanitaria, kits de dormir y láminas de zinc para la reconstrucción de las viviendas.

8. Mapa de afectación por lluvias

Mapa personas impactadas por lluvias desde el 01 de enero del 2026 hasta la fecha.



SitRep generado por la Unidad de Monitoreo de Eventos Adversos Imbabura de la Secretaría de Nacional de Gestión de Riesgos.

SitRep elaborado por:

Nombre: Cynthia Delgado - Responsable Técnico de la Unidad Monitoreo de Eventos Adversos
Correo electrónico: cynthia.delgado@gestionderiesgos.gob.ec
Teléfono: 063700503

SitRep aprobado por:

Nombre: Gabriel Shigla - Analista de la Dirección Nacional de Monitoreo de Eventos Adversos
Correo electrónico: andres.shigla@gestionderiesgos.gob.ec
Teléfono: 042593500 ext. 1960

Para ser agregado o removido de esta lista de SitRep, por favor envíe un correo electrónico a sala.nacional@gestionderiesgos.gob.ec
Para más información, visite nuestro sitio Web: <https://www.gestionderiesgos.gob.ec/informes-de-situación-actual-por-eventos-adversos-ecuador/>