

## SitRep No. 28 – Lluvias - desde el 01 de enero a la fecha-Guayas

INFORME DE SITUACIÓN PROVINCIAL

Este Informe cubre el período de 01.01.2026 al 22.05.2026 15:40

El próximo SITREP será emitido cuando se genere información relevante

### 1. Puntos importantes

- Desde el 1 de enero de 2026 hasta la presente fecha se han registrado 528 eventos adversos por lluvias afectando a los 25 cantones. Los eventos más recurrentes corresponden a: inundaciones (74,24%), lluvias intensas (16,10%), vendavales (3,41%), erosión hídrica (2,46%), deslizamientos (1,52%), caídas (Colapso) (1,33%), exceso de humedad (0,38%), tormenta eléctrica (0,38%) y hundimiento (0,19%).
- En lo que va de año 2026, los cantones con mayor impacto a la población son: Salitre (Urbina Jado), Milagro, Alfredo Baquerizo Moreno (Jujan), Daule, Durán y Balao.
- Para la coordinación de las acciones de respuesta, el COE provincial de Guayas se mantiene en sesión permanente y 4 COEs Cantonales de Balao, Simón Bolívar, Palestina y Balzar.
- Mediante RESOLUCIÓN Nro. SNGR- 48-2026, emitida el 12 de marzo de 2026, por la Secretaría Nacional de Gestión de Riesgos se resolvió: MODIFICAR la Declaratoria de Emergencia Regional emitida mediante Resolución Nro. SNGR-040-2026, de fecha 27 de febrero de 2026, a Declaratoria de Emergencia Nacional,
- Mediante RESOLUCIÓN Nro. SNGR- 036-2026, emitida por la Secretaría Nacional de Gestión de Riesgos, firmado el 20 de febrero del 2026, resolvió: Cambiar el nivel de ALERTA NARANJA a **ALERTA ROJA** en las siguientes provincias: Carchi, Guayas, y Loja.
- El GAD Cantonal declaró en Alerta Roja al cantón Milagro.
- A la fecha se activaron 6 refugios temporales, de las cuales se encuentran cerrados.

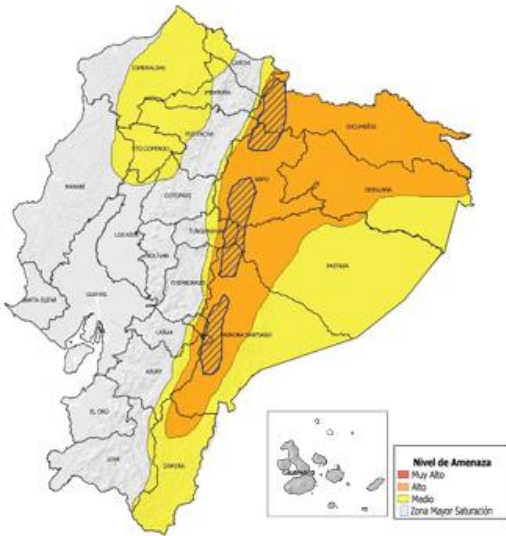
NIVEL DE AFECTACIÓN

# 3

Calificación realizada con base al Manual del COE 2017

### 2. Situación Hidrometeorológica actual.

De acuerdo al Boletín de ADVERTENCIA # 36 – Lluvias y Tormentas Eléctricas, con vigencia desde 16H00 del 20 hasta las 07H00 del 23 de Mayo de 2026



**DESCRIPCIÓN:** Entre las 16:00 del 20 de mayo y las 07:00 del 23 de mayo, se prevén lluvias de moderada a puntual alta intensidad en la Amazonía, interior/norte del Litoral y zonas de estribaciones de cordillera oriental. Los eventos más relevantes se presentarán en el periodo comprendido entre la noche del 20 y madrugada de 21 de mayo de 2026.

#### ZONAS AFECTADAS:

- Región Litoral:** Mayor incidencia de precipitaciones en el interior de Esmeraldas y Santo Domingo.
- Región Interandina:** Se prevén precipitaciones en zonas cercanas a estribación de cordillera norte oriental y occidental.
- Región Amazónica:** Se esperan lluvias dispersas de variable intensidad en toda la región.

#### Estimación de la Precipitación Pronosticada

REGIÓN	Precipitación acumulada diaria (mm/24h)	
	Nivel Medio	Nivel Alto
Litoral / Insular	10 – 18	–
Interandina	8 – 11	–
Amazonía	22 – 31	32 – 54

#### ESTADO DE CUERPOS DE AGUA.

En el seguimiento realizado por las Unidades de Monitoreo de la SNGR, al momento no se registran cuerpos hídricos desbordados, ni cuerpos de agua con tendencia a aumentar de nivel.

### 3. Eventos Peligrosos y Afectaciones - Resumen.

Desde el 01 de enero del 2026 a la fecha, por lluvias se han registrado 528 eventos peligrosos, distribuidos de la siguiente manera:









No.	Cantón	Nro. Eventos	Inundación	Lluvias Intensas	Ventaval	Erosión Hídrica	Deslizamiento	Caidas (Golapso)	Exceso de humedad	Tormenta Eléctrica	Hundimiento
1	Guayaquil	107	75	28	--	--	2	--	1	1	--
2	Daule	66	47	17	1	--	1	--	--	--	--
3	Duran	35	24	10	--	1	--	--	--	--	--
4	Milagro	35	32	2	--	--	--	--	1	--	--
5	Samborondón	34	33	1	--	--	--	--	--	--	--
6	Salitre (Urbina Jado)	31	27	1	3	--	--	--	--	--	--
7	San Jacinto De Yaguachi	28	25	3	--	--	--	--	--	--	--
8	Pedro Carbo	27	17	4	5	1	--	--	--	--	--
9	Alfredo Baquerizo Moreno (Jujan)	23	16	3	2	2	--	--	--	--	--
10	Naranjal	20	13	6	--	1	--	--	--	--	--
11	Santa Lucia	17	15	--	--	--	--	2	--	--	--
12	Colimes	15	6	--	2	1	1	4	--	1	--
13	Simón Bolívar	12	10	2	--	--	--	--	--	--	--
14	Balzar	11	5	2	2	2	--	--	--	--	--
15	Palestina	11	9	1	--	--	--	1	--	--	--
16	Naranjito	11	7	--	1	3	--	--	--	--	--
17	El Empalme	10	4	1	2	--	3	--	--	--	--
18	Playas	6	4	2	--	--	--	--	--	--	--
19	Lomas De Sargentillo	6	5	--	--	--	--	--	--	--	1
20	Isidro Ayora	5	4	1	--	--	--	--	--	--	--
21	Nobol	5	5	--	--	--	--	--	--	--	--
22	Balao	4	3	--	--	1	--	--	--	--	--
23	El Triunfo	4	4	--	--	--	--	--	--	--	--
24	Gnral. Antonio Elizalde (Bucay)	3	1	1	--	--	1	--	--	--	--
25	Crnel. Marcelino Maridueña	2	1	--	--	1	--	--	--	--	--
<b>Suma Total</b>		<b>528</b>	<b>392</b>	<b>85</b>	<b>18</b>	<b>13</b>	<b>8</b>	<b>7</b>	<b>2</b>	<b>2</b>	<b>1</b>
			<b>74,24%</b>	<b>16,10%</b>	<b>3,41%</b>	<b>2,46%</b>	<b>1,52%</b>	<b>1,33%</b>	<b>0,38%</b>	<b>0,38%</b>	<b>0,19%</b>

Fuente: Unidades de Monitoreo SNGR – Instituciones del SNDGIRD. 22/05/2026 – 16:00

#### 4. Eventos Peligrosos y Afectaciones - Resumen.

Por los eventos detallados en la tabla anterior, se han registrado las siguientes afectaciones:

##### Afectación a Personas:

	Fallecidos:	1		Heridos:	2
	Personas afectadas:	54.884		Familias afectadas:	16.326
	Personas damnificadas:	3.087		Familias damnificadas:	1.328

##### Afectación a Viviendas:

	Viviendas afectadas:	12.528		Viviendas destruidas:	11
---	----------------------	--------	---	-----------------------	----

##### Afectación a servicios básicos esenciales e infraestructura:

##### Vías afectadas (kilómetros lineales):

	Primer orden:	--		Puentes afectados:	2
	Segundo orden:	--		Puentes destruidos:	2
	Tercer orden:	0.12			
	<b>Total, vías afectadas:</b>	<b>0.12</b>			

##### Medios de Vida

Superficie agrícola (hectáreas):



Afectación parcial: 10.019,36

Afectación total o pérdida: 13.446,17

Total, de superficie agrícola impactada 23.465,53



Animales Afectados 53

Animales muertos 423

Otras afectaciones



Unidades Educativas afectadas: 35

Unidades Educativas con afectación funcional: 203

Total, de unidades impactadas: 238

Bienes públicos afectados: 4  
(1, Puente vial, 3 muros de contención)

Bienes privados afectados: 1



Establecimientos de salud afectados: 4

Bienes públicos destruidos: --

Fuente: Unidades de Monitoreo SNGR – Instituciones del SNDGIRD. 22/05/2026 – 16:00

Nota aclaratoria: Toda la información de cifras mostradas en el presente Informe, está sujeta a variación en virtud del levantamiento continuo de información.

## 5. Detalle de afectaciones

El cantón con mayor impacto a la población es **Salitre**, con 13.744 personas impactadas y 31 eventos, seguido de **Milagro** con 7.118 personas impactadas y 35 eventos.

N.º	Cantón	Nro. Eventos	Personas Impactadas	Fallecidos	Heridos	Personas Afectadas	Familias Afectadas	Personas Damnificadas	Familias Damnificadas	Viviendas Afectadas	Viviendas Destruídas	Centr. de Salud Afectados	Puentes Afectados	Puentes Destruídos	Bienes Públicos Afectados	Bienes Privados Afectados	Km. de Vías Afectadas	Animales Afectados	Animales Muertos
1	Salitre (Urbina Jado)	31	13744	0	0	13708	4214	36	12	2407	1	0	0	0	1	0	0	1	0
2	Milagro	35	7118	0	0	7117	1538	1	1	1301	1	1	0	0	0	0	0	0	0
3	Alfredo Baquerizo Moreno (Jujan)	23	5459	0	0	4627	1717	832	332	1235	0	0	1	0	0	0	0,03	0	0
4	Daule	66	3868	0	0	3861	2074	7	2	1247	0	0	0	0	0	0	0	52	423
5	Duran	35	3757	0	2	3161	901	596	323	1123	5	0	0	0	0	0	0	0	0
6	Balao	4	3544	0	0	3544	462	0	0	462	0	0	0	1	1	0	0	0	0
7	Santa Lucia	17	2708	0	0	2708	700	0	0	385	0	0	0	0	0	0	0	0	0
8	Pedro Carbo	27	2526	0	0	1369	691	1157	473	979	0	0	0	0	0	0	0,05	0	0
9	Samborondón	34	1838	0	0	1838	510	0	0	331	0	0	0	0	0	0	0	0	0
10	Palestina	11	1748	0	0	1743	422	5	1	306	0	0	0	0	0	0	0	0	0
11	Balzar	11	1703	0	0	1651	466	52	52	468	0	0	0	0	0	0	0,01	0	0
12	Colimes	15	1691	0	0	1691	434	0	0	412	0	0	0	0	0	0	0	0	0
13	Nobol	5	1381	0	0	1380	333	1	1	263	0	0	0	0	0	0	0	0	0
14	Naranjal	20	1258	0	0	1179	337	79	43	227	0	0	0	0	0	0	0	0	0
15	San Jacinto De Yaguachi	28	1158	0	0	1148	299	10	2	156	0	0	0	0	0	0	0	0	0
16	Simón Bolívar	12	1036	0	0	1036	424	0	0	399	0	0	0	0	0	0	0	0	0
17	Isidro Ayora	5	957	0	0	957	211	0	0	203	0	0	0	0	1	0	0	0	0
18	Playas	6	692	0	0	490	140	202	53	188	0	0	0	0	0	0	0	0	0
19	Naranjito	11	610	0	0	601	141	9	2	139	0	0	1	0	0	0	0	0	0
20	Guayaquil	107	516	1	0	459	139	57	16	145	3	3	0	0	0	1	0	0	0
21	El Triunfo	4	327	0	0	327	81	0	0	81	0	0	0	0	0	0	0	0	0
22	El Empalme	10	212	0	0	187	63	25	9	45	1	0	0	0	0	0	0	0	0
23	Gnral. Antonio Elizalde (Bucay)	3	80	0	0	80	20	0	0	20	0	0	0	1	1	0	0	0	0
24	Lomas De Sargentillo	6	22	0	0	22	9	0	0	0	0	0	0	0	0	0	0	0	0
25	Crncl. Marcelino Maridueña	2	18	0	0	0	0	18	6	6	0	0	0	0	0	0	0,03	0	0
<b>Suma Total</b>		<b>528</b>	<b>57971</b>	<b>1</b>	<b>2</b>	<b>54884</b>	<b>16326</b>	<b>3087</b>	<b>1328</b>	<b>12528</b>	<b>11</b>	<b>4</b>	<b>2</b>	<b>2</b>	<b>4</b>	<b>1</b>	<b>0,12</b>	<b>53</b>	<b>423</b>

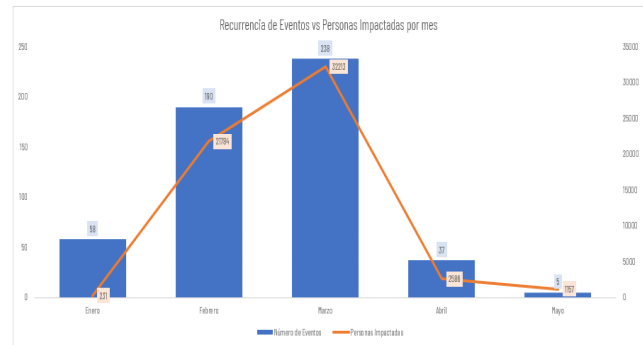


Fuente: Unidades de Monitoreo SNGR – Instituciones del SNDGIRD. 22/05/2026 - 16:00

### Número de eventos vs Personas Impactadas

Desde el 01/01/2026 a la fecha, los eventos por lluvias alcanzaron su mayor recurrencia en el mes de **marzo** y **mayo** impacto a la población, con 32.213 personas impactadas.

Mes	Número de Eventos	Personas Impactadas	% de recurrencia Eventos	% de Personas Impactadas
Enero	58	231	10,98%	0,40%
Febrero	190	21784	35,98%	37,58%
Marzo	238	32213	45,08%	55,57%
Abril	37	2586	7,01%	4,46%
Mayo	5	1157	0,95%	2,00%
<b>Total general</b>	<b>528</b>	<b>57971</b>	<b>100%</b>	<b>100%</b>



Fuente: Unidades de Monitoreo SNGR – Instituciones del SNDGIRD. 22/05/2026 - 16:00

A continuación, se detallan donde existieron personas fallecidas:

Nro.	CANTÓN	PARROQUIA	SECTOR	EVENTO	FECHA DEL EVENTO	DESCRIPCIÓN DEL EVENTO
1	Guayaquil	Tarqui	Bloque 8 flor de Bastión	Inundación	11/03/2026	Por la presión del caudal de aguas pluviales, provoco el desplazamiento de la tapa de una alcantarilla. Varios niños se encontraban jugando en el sector, una menor cayó al interior del sistema de alcantarillado.

## 6. Alojamiento temporales activos.

Durante este periodo, se activaron 6 Albergues Temporales, de los cuales se encuentran **cerrados**.

- Alojamiento temporales cerrados:

Nro.	CANTÓN	PARROQUIA	NOMBRE DEL SITIO DE ALOJAMIENTO TEMPORAL	FECHA DE APERTURA	FECHA DE CIERRE
1	El Triunfo	El Triunfo	Iglesia Evangélica "En el Nombre de Jesús"	13/01/2026	26/01/2026
2	Milagro	Ernesto Seminario	U. E 17 de Septiembre	24/02/2026	06/03/2026
3	Milagro	Roberto Astudillo	Unidad Educativa Teniente Hugo Ortiz	25/02/2026	05/03/2026
4	Balao	Balao	Centro de Catequesis Juan Pablo II	10/03/2026	15/03/2026
5	Alfredo Baquerizo Moreno (Jujan)	Alfredo Baquerizo Moreno (Jujan)	Iglesia Católica San Agustín	05/03/2026	24/03/2026
6	Balao	Balao	Unidad Educativa José de la Cuadra	10/03/2026	30/03/2026

Fuente: Unidades de Monitoreo SNGR – Instituciones del SNDGIRD. 22/05/2026 - 22:00

## 7. Asistencia humanitaria.

Por eventos producidos por lluvias desde el 01 de enero de 2026 a la fecha, se ha entregado la siguiente asistencia humanitaria:

- La **SNGR** ha entregado a la población afectada un total de **12.969** bienes de asistencia humanitaria:

Nro.	Cantón	Kit Complementario de Alimentos (15 Días - 4 Per)	Kit De Primera Respuesta (Kprh) Para 3 Días	Aseo Personal	Kit de Limpieza	Camas	Kit De Dormir	Cobijas / Frazadas	Colchones	Kit De Vajilla	Almohadas	Bidón para Agua	Otros	Purificador de Agua	Total de Bienes	Personas Beneficiarias	Familias Beneficiarias
1	Alfredo Baquerizo Moreno (Jujan)	15	400	2	-	50	200	50	50	200	100	-	-	-	917	1967	400
2	Balao	-	160	-	-	-	80	-	-	80	-	-	-	-	265	350	80
3	Balzar	280	170	-	-	-	-	-	-	-	-	-	-	-	450	1635	450
4	Colimes	40	90	-	-	-	40	-	-	40	-	-	-	-	170	453	122
5	Cnel. Marcelino Maridueña	-	6	-	-	-	6	-	-	6	-	-	-	-	12	18	6
6	Daule	-	180	-	-	-	-	-	-	-	-	-	-	-	180	540	180
7	Duran	-	1100	250	-	-	-	-	-	-	-	-	-	-	1350	3056	850
8	El Empalme	-	68	-	-	-	-	-	-	-	-	-	-	-	68	199	68
9	El Triunfo	80	80	80	-	-	5	-	-	5	-	-	-	-	275	395	80
10	Isidro Ayora	154	48	-	-	-	-	-	-	-	-	-	-	-	202	924	202
11	Milagro	80	1440	20	200	250	-	60	60	-	-	-	-	-	2170	3340	2079
12	Naranjal	-	266	12	-	-	10	-	-	10	-	-	-	-	308	607	229
13	Naranjito	-	130	-	-	-	130	-	-	130	-	-	-	-	390	570	130
14	Nobol	-	80	25	-	-	-	-	-	-	-	-	-	-	105	185	35
15	Palestina	53	245	-	-	-	-	-	-	-	-	-	-	-	298	1363	298
16	Pedro Carbo	47	538	27	-	-	27	-	-	27	-	15	-	46	730	1496	531
17	Salitre (Urbina Jado)	532	2788	8	-	-	502	-	-	502	-	-	2	-	3845	12244	3848
18	Samborondón	-	411	35	-	-	-	-	-	-	-	-	-	-	489	1160	333
19	San Jacinto De Yaguachi	-	92	-	-	-	92	-	-	92	-	-	-	-	185	420	92
20	Santa Lucía	240	140	-	-	-	-	-	-	-	-	-	-	-	380	1540	380
21	Simón Bolívar	-	150	-	-	-	-	-	-	-	-	-	-	-	180	362	95
<b>Suma total</b>		<b>1521</b>	<b>8582</b>	<b>459</b>	<b>200</b>	<b>300</b>	<b>432</b>	<b>110</b>	<b>110</b>	<b>1092</b>	<b>100</b>	<b>15</b>	<b>2</b>	<b>46</b>	<b>12969</b>	<b>32824</b>	<b>10488</b>

Fuente: Unidades de Monitoreo SNGR - Instituciones del SNDGIRD. 22/05/2026 - 16:00

- Desde el 01 de enero, la Instituciones del Sistema Nacional Descentralizado de Gestión Integral de Riesgos y Desastres (SNDGIRD), han entregado un total de **5.683** bienes de asistencia humanitaria:

Nro	Cantón	Kit Complementario de Alimentos	Kit De Primera Respuesta (Kprh)	RA (24 horas)	Aseo Personal	Limpieza (Albergue)	Colchones	Kit de Dormir	Kit de Mosquiteros	Juego de Sábanas	Láminas de Zinc	Total de Bienes	Personas Beneficiarias	Familias Beneficiarias
1	Alfredo Baquerizo Moreno (Jujan)	-	-	-	-	-	-	-	-	-	7	7	5	1
2	Balao	380	32	-	-	-	380	-	-	-	-	792	64	412
3	Colimes	-	299	-	-	-	56	-	-	-	-	355	1196	299
4	Daule	-	270	-	-	-	-	-	-	-	-	270	1080	270
5	Duran	103	253	-	9	9	-	22	-	-	-	397	597	353
6	El Triunfo	-	53	-	-	-	5	-	5	5	-	68	204	51
7	Gral. Antonio Elizalde (Bucay)	-	20	-	-	-	20	-	-	-	-	40	80	20
8	Guayaquil	37	136	-	36	36	-	17	-	-	-	248	498	148
9	Isidro Ayora	1	-	-	-	-	1	-	-	1	-	3	1	1
10	Milagro	-	-	-	1	1	-	2	-	-	-	4	2	2
11	Naranjito	2	5	-	2	2	-	-	-	-	-	14	13	4
12	Nobol	-	280	-	-	-	-	-	-	-	-	280	1120	280
13	Palestina	1	28	-	1	1	-	1	28	28	-	87	117	29
14	Pedro Carbo	-	618	-	-	-	4	-	455	455	-	1532	801	483
15	Salitre (Urbina Jado)	200	589	-	-	-	200	-	-	-	-	989	3156	787
16	San Jacinto De Yaguachi	-	65	-	-	-	65	-	-	-	-	130	260	65
17	Santa Lucía	-	132	-	-	-	14	-	-	-	-	146	528	132
18	Simón Bolívar	-	81	240	-	-	-	-	-	-	-	321	642	321
<b>Suma Total</b>		<b>724</b>	<b>2861</b>	<b>240</b>	<b>49</b>	<b>38</b>	<b>745</b>	<b>42</b>	<b>488</b>	<b>489</b>	<b>7</b>	<b>5683</b>	<b>10364</b>	<b>3658</b>

Fuente: Unidades de Monitoreo SNGR - Instituciones del SNDGIRD. 22/05/2026 - 16:00

## 8. Declaratorias de Alerta y emergencia vigentes

Fecha de la declaratoria	Provincia	Cantón	Parroquia	Nivel de alerta	Observación
23/02/2025	Guayas	Milagro	Milagro	Roja	Declarar estado de alerta de a ROJA

## 9. COE activados, casos representativos y acciones de respuesta

Por lluvias desde el 01/01/2026 hasta la presente fecha se ha activado el COE Provincial y los siguientes COE cantonales:

COEs Cantonales (4)			
No.	Cantón	Estado	Fecha de activación
1	Balao	Activo	13/02/2026
2	Simón Bolívar	Activo	24/02/2026
3	Palestina	Activo	24/02/2026
4	Balzar	Activo	24/02/2026
5	Guayaquil	Activo	17/05/2026

## 10. Detalle de eventos adversos

Entre los casos más relevantes en los último 15 días podemos mencionar los siguientes:

### Guayaquil

- Febres Cordero, Santa Elena y 10 de agosto, puente de la 17** A causa de condiciones de pleamar (aguaje) el día de hoy 17/05/2026 se produjo el desbordamiento del Estero Salado en varios puntos vulnerables de la ciudad de Guayaquil, provocado acumulación de varias calles y avenidas.

-calles y avenidas afectadas con acumulación de agua.

GAD Cantonal y SNGR realizó el monitoreo de la novedad.

### Balzar

- Balzar / Varios recintos (Recinto Chicompe, Abretones, Negro Viejo y La Balsa)**, A causa de las lluvias suscitadas la madrugada del 12/05/2026, se produjo el desbordamiento del estero Montañuela y el río Chicompe, lo que ocasionó el ingreso de agua a varias viviendas. Al momento, el estero Montañuela y el río Chicompe se encuentran con tendencia a disminuir su caudal. SNGR realizó entrega de asistencia humanitaria adicional. GAD Cantonal informa que las familias afectadas continua en sus mismos inmuebles.

-350 familias, 1150 personas damnificadas.

-300 viviendas afectadas.

SNGR realizó entrega de asistencia humanitaria. SNGR realizó el respectivo levantamiento de información. Cruz Roja acompañó en el levantamiento de información. GAD Cantonal realiza el respectivo levantamiento de información. SNGR monitorea el evento.

### Durán

- Durán / El Recreo / Km. 17.5 vía Durán – Tambo**, Debido a las precipitaciones registradas durante la mañana del 09/05/2026, se reportó la erosión hídrica a la altura del puente del Estero Mojahuevo.

- 1 vía de primer orden (afectada).

GAD Provincial realiza trabajos. SNGR da seguimiento al evento.

### Naranjito

- Naranjito, cabecera cantonal / Cda. Asaad Bucarán**, Debido a los fuertes vientos registrados la tarde del 09/05/2026, se reportó la caída de cubiertas de zinc de una vivienda sobre el tendido eléctrico de alta tensión, lo que provocó el corte de energía eléctrica en todo el cantón y dejó a la vivienda sin su cubierta. GAD cantonal coordina las acciones para el respectivo levantamiento de información. Se realizó la reconexión de fluido eléctrico, quedando restablecido.

-1 familia, 2 personas damnificadas.

-1 vivienda afectada.

GAD cantonal coordinó con CNEL para la reconexión del servicio eléctrico. GAD Cantonal de Naranjito confirma el evento y realizará el respectivo levantamiento de información. SNGR le da seguimiento al evento

### Pedro Carbo

- Pedro Carbo / Recinto Las Astas, pasando el peaje entra por Cristo del Consuelo**, A causa de condiciones climáticas de la noche del 04/05/2026, se produjo un vendaval que afectó a dos viviendas. GAD Cantonal realizó el respectivo levantamiento de información

- 2 familias, 6 personas damnificadas.

- 2 Viviendas afectadas.

GAD Cantonal realizó el respectivo levantamiento de información. SNGR da seguimiento al evento.

SitRep generado por la Dirección de Monitoreo de Eventos Adversos de la Secretaría Nacional de Gestión de Riesgos.

#### SitRep elaborado por:

Nombre: Daniela Veas - Operadores de Monitoreo  
Correo electrónico: [nathaly.veas@gestionderiesgos.gob.ec](mailto:nathaly.veas@gestionderiesgos.gob.ec)  
Teléfono: 042593500 ext. 1630

#### SitRep aprobado por:

Nombre: Javier Sarango. - Analista de Monitoreo de Eventos Adversos  
Correo electrónico: [jose.sarango@gestionderiesgos.gob.ec](mailto:jose.sarango@gestionderiesgos.gob.ec)  
Teléfono: 042593500 ext. 1960

Para ser agregado o removido de esta lista de SitRep, por favor envíe un correo electrónico a [sala.nacional@gestionderiesgos.gob.ec](mailto:sala.nacional@gestionderiesgos.gob.ec)  
Para más información, visite nuestro sitio Web: <https://www.gestionderiesgos.gob.ec/informes-de-situacion-actual-por-eventos-adversos-ecuador/>