

## SitRep No. 27 - Lluvias - del 01 de enero del 2026 a la fecha - Pichincha

INFORME DE SITUACIÓN PROVINCIAL  
Este Informe cubre el período de 01.01.2026 al 29.04.2026 -06:00  
El próximo SITREP será emitido cuando se genere información relevante

### 1. Puntos importantes

- Desde el 1 de enero de 2026 hasta la presente fecha se han registrado 289 eventos adversos por lluvias, que afectan a los 8 cantones de la provincia. Los eventos más recurrentes corresponden a: **Deslizamientos** (47,40%), **lluvias intensas** (21,80%) e **inundaciones** (20,76%) entre los principales.
- Los cantones con mayor impacto son: **Quito con 157 personas impactadas, Puerto Quito con 41 personas impactadas, Mejía con 27 personas impactadas y Cayambe con 22 personas impactadas**, que suman un total de **288** personas impactadas a nivel de la provincia.
- Mediante **RESOLUCIÓN Nro. SNGR- 048-2026**, emitida por la Secretaría Nacional de Gestión de Riesgos se resolvió declarar en ALERTA **ROJA**, a las provincias de Los Ríos, Mejía y mantener en la misma alerta a las provincias de Esmeraldas y Pichincha.
- De acuerdo al **Decreto 325** Nacional se da como prioridad nacional la ejecución articulada e inmediata de acciones de preparación, respuesta y recuperación frente al impacto causado por la época lluviosa en todo el territorio nacional conforme la declaratoria de emergencia nacional contenida en la Resolución No. **SNGR-48-2026** de 12 de marzo de 2026.
- Hasta el momento, el **COE Nacional** se encuentra activado en sesión permanente y ha dispuesto la activación inmediata de las Mesas Técnicas y Grupos de Trabajo Nacionales para establecer y ejecutar el plan de acción orientado a la respuesta frente a los efectos de la época lluviosa. Además, se mantiene activo el **COE Provincial de Pichincha**, **6 COE's cantonales: San Miguel de los Bancos, Rumiñahui, Mejía, el Distrito Metropolitano de Quito (DMQ), Cayambe y Puerto Quito**, así como el **COE parroquial de Manuel Cornejo Astorga**, en el cantón **Mejía** y la **Mesa Técnica de Trabajo 3 Provincial**.
- La **SNGR** ha entregado un total de **115 bienes** de asistencia humanitaria a las familias afectadas

NIVEL DE  
AFECTACIÓN

2

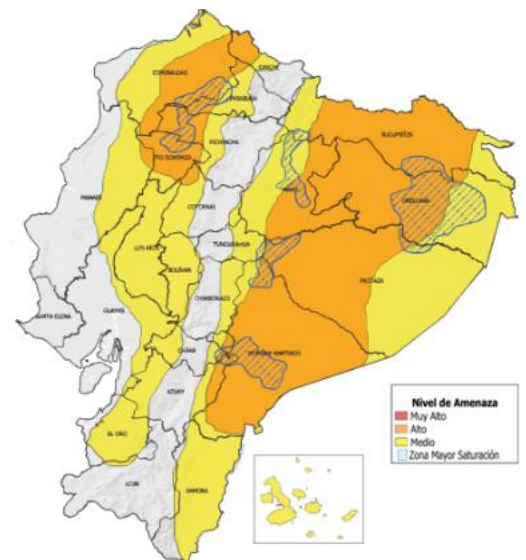
Calificación realizada  
con base al Manual del  
COE 2017

### 2. Situación Hidrometeorológica actual.

#### Boletín Meteorológico Nro. 31

#### NIVEL AMENAZA: MEDIO Y ALTO FENÓMENO: LLUVIAS Y TORMENTAS ELÉCTRICAS

**DESCRIPCIÓN:** Entre la 19:00 de hoy, 29 de abril, y las 19:00 del 03 de mayo, se prevé la presencia de lluvias de variada intensidad en el interior del Litoral, estribación de la cordillera occidental y Amazonía. Los eventos más relevantes se esperan durante los días 30 abril y 02 al 03 mayo. Las áreas en tonalidades naranja presentan mayor probabilidad de lluvias intensas y tormentas. Las zonas entrecortadas con azul son propensas a crecidas de cuerpos de agua y/o deslizamientos de masa



#### ESTADO DE CUERPOS DE AGUA.

En el seguimiento realizado por la Unidad de Monitoreo, al momento **no** se presentan cuerpos de agua desbordados en la provincia de Pichincha.

### 3. Eventos Peligrosos y Afectaciones - Resumen.

Desde el 01/01/2026 a la fecha, por lluvias se registraron un total de 289 eventos adversos, distribuidos de la siguiente manera:

No.	Cantón	No. De Eventos	Deslizamiento	Lluvias Intensas	Inundación	Tormenta Eléctrica	Granizada	Aluvión (Flujos)	Caidas (Colapso)	Hundimiento	Erosión Hídrica
1	QUITO	201	104	46	32	9	4	4	--	2	--
2	MEJIA	40	21	2	11	2	--	1	2	1	--
3	CAYAMBE	14	2	4	6	1	--	--	1	--	--
4	SAN MIGUEL DE LOS BANCOS	11	5	1	4	--	--	--	--	--	1
5	PEDRO MONCAYO	8	2	4	1	--	1	--	--	--	--
6	PUERTO QUITO	6	1	2	3	--	--	--	--	--	--
7	RUMIÑAHUI	5	1	3	1	--	--	--	--	--	--
8	PEDRO VICENTE MALDONADO	4	1	1	2	--	--	--	--	--	--
Total general		289	137	63	60	12	5	5	3	3	1
Porcentaje		100,00%	47,40%	21,80%	20,76%	4,15%	1,73%	1,73%	1,04%	1,04%	0,35%

Fuente: Unidad de Monitoreo Pichincha - Instituciones del SNGIRD. 29/04/2026 - 06:00

### 4. Eventos Adversos y Afectaciones - Resumen.

Por los eventos detallados en la tabla anterior, se han registrado las siguientes afectaciones:

Afectación a Personas:					
	Personas fallecidas: En Pacto menor fallecido	1		Personas heridas:	11
	Personas afectadas:	276		Personas extraviadas: En Pacto no localizada	1
	Familias afectadas:	81		Personas damnificadas:	12
	Viviendas afectadas:	97		Familias damnificadas:	3
	Viviendas destruidas:	3			
Afectación a Viviendas:					
Afectación a servicios básicos esenciales e infraestructura:					
Vías afectadas (kilómetros)		Bienes públicos y Privados			
	Primer orden:	0,93		Bienes públicos afectados:	28
	Segundo orden:	3,31		4 postes del sistema eléctrico, 5 tuberías de agua; 4 colectores; 1 poste de servicio de internet y 5 colapsos de alcantarilla	
	Tercer orden:	4,79		Bienes públicos destruidos	1
				Muro del cerramiento de un espacio público	
				Bienes privados afectados:	45
				22 vehículos, 7 fincas, 1 galpón, 1 casa hogar, 2 tiendas, 1 transformador, 1 edificio y 1 alcantarillado	
<b>Total Vías afectadas (kilómetros):</b>		<b>9.03</b>		Bienes privados destruidos:	1
				1 galpón	
Puentes					
	Puentes afectados:	--		* Puentes destruidos:	1
Infraestructura sectorial					
	Centros de salud afectados:	16		** Unidades educativas afectadas:	11
	Centros de salud destruidos:	--		** Unidades educativas con afectación funcional:	19
Afectación a Medios de Vida					
	Ha. cultivos afectados:	60		Animales afectados:	38
	Ha. cultivo perdidos:	--		Animales muertos:	10020

Fuente: Unidades de Monitoreo SNGR - Instituciones del SNGIRD. 29/04/2026 - 06:00

\* El puente destruido no pertenece a ninguna entidad pública ya que era una obra local realizada por la misma comunidad.

\*\* Se actualizan las cifras de las unidades educativas afectadas, de acuerdo con la base del MINEDEC con corte al 18/04/2026, correspondiente a la época lluviosa.

Nota aclaratoria: Toda la información de cifras mostradas en el presente Informe está sujeta a variación en virtud del levantamiento continuo de información

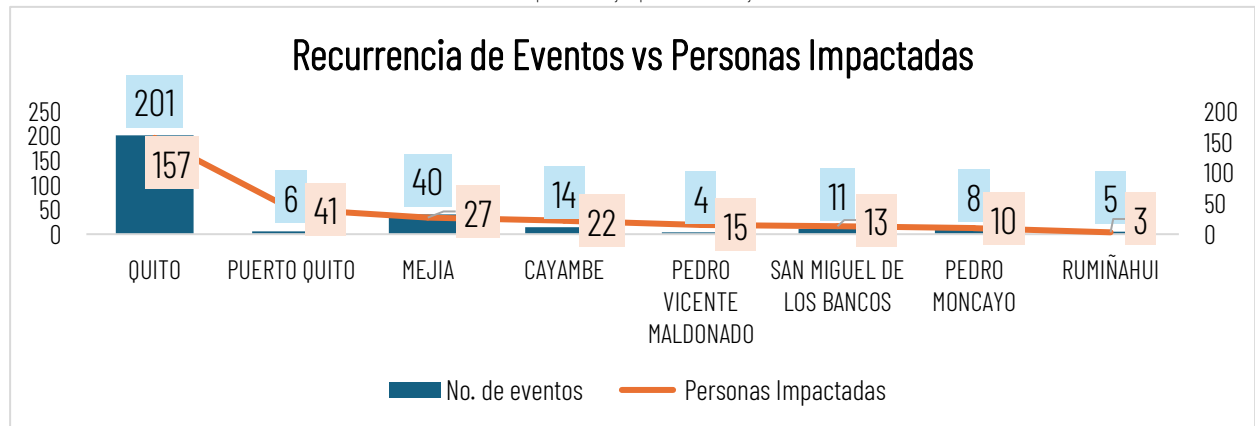
## 5. Detalle de afectaciones

El cantón con mayor impacto a la población es **Quito** con **157** personas impactadas y **201** eventos seguidos de **Puerto Quito** con **41** personas impactadas y **6** eventos

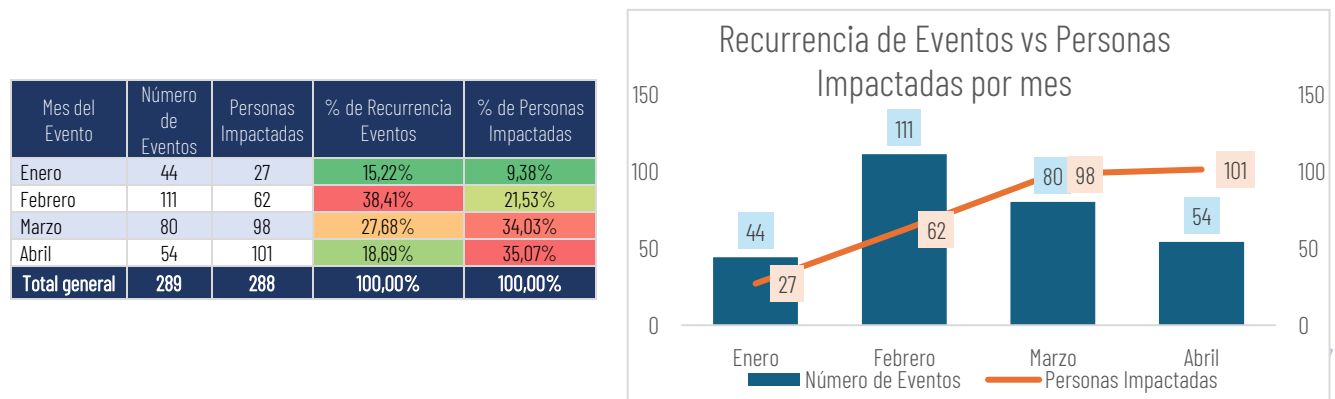
No.	Canton	No de Evento	Personas Impactadas	Personas Fallecidas	Personas Heridas	Personas Afectadas	Familias Afectadas	Personas Damnificadas	Familias Damnificadas	Viviendas Afectadas	Viviendas Destruídas	Centros De Salud Afectados	Puentes Destruídos	Bienes Públicos Afectados	Bienes Públicos Destruídos	Bienes Privados Afectados	Bienes Privados Destruídos	Km. Lineales De Vías Afectadas	Ha. Cultivo Afectados	Animales Afectados	Animales Muertos
1	QUITO	201	157	1	2	150	43	7	1	55	3	16	0	24	1	32	1	4,07	0,00	0	0
2	PUERTO QUITO	6	41	0	0	41	12	0	0	11	0	0	0	0	0	0	0	0,07	0,00	0	0
3	MEJIA	40	27	0	9	27	5	0	0	6	0	0	0	2	0	6	0	4,7	0,00	0	10000
4	CAYAMBE	14	22	0	0	22	7	0	0	7	0	0	0	0	0	0	0	0,02	0,00	0	0
5	PEDRO VICENTE MALDONADO	4	15	0	0	10	7	5	2	9	0	0	0	1	0	0	0	0,03	0,00	0	0
6	SAN MIGUEL DE LOS BANCOS	11	13	0	0	13	3	0	0	5	0	0	0	0	0	7	0	0,09	60,00	38	20
7	PEDRO MONCAYO	8	10	0	0	10	3	0	0	3	0	0	0	0	0	0	0	0,04	0,00	0	0
8	RUMIÑAHUI	5	3	0	0	3	1	0	0	1	0	0	1	1	0	0	0	0,01	0,00	0	0
Total general		289	288	1	11	276	81	12	3	97	3	16	1	28	1	45	1	9,03	60,00	38	10020

Fuente: Unidad de Monitoreo Pichincha – Instituciones del SNDGIRD. 29/04/2026 – 06:00

Nota: Personas impactadas incluye a personas afectadas y damnificadas.



Número de eventos vs Personas Impactadas por fecha: Desde el 01/01/2026, a la fecha, los eventos por lluvias alcanzaron su mayor recurrencia en el mes de febrero con el **38,41%**, mientras que en abril se registra el mayor impacto a la población con **35,07%**.



Fuente: Unidades de Monitoreo SNGR – Instituciones del SNDGIRD. 29/04/2026 – 06:00

## 6. Asistencia humanitaria.

Por eventos producidos por lluvias desde el 01 de enero de 2026 a la fecha, en la provincia de Pichincha se ha entregado la siguiente asistencia humanitaria:

- La SNGR ha entregado a la población afectada un total de **115** bienes de asistencia humanitaria:

Cantón	KCA (15 días - 4 personas)	Kit de Aseo Personal	Kit de Dormir	Kit de Vajilla	Kit de Limpieza (albergue)	Total Bienes	Personas beneficiadas	Familias beneficiadas
CAYAMBE	5	5	1	-	-	11	22	8
PEDRO MONCAYO	2	2	4	2	-	10	20	8
PEDRO VICENTE MALDONADO	12	6	9	-	5	32	44	32
PUERTO QUITO	13	13	25	-	11	62	160	44
<b>Total general</b>	<b>32</b>	<b>26</b>	<b>39</b>	<b>2</b>	<b>16</b>	<b>115</b>	<b>246</b>	<b>92</b>

Fuente: Unidad de Monitoreo Pichincha - Instituciones del SNDGIRD. 29/04/2026 - 06:00

- Desde el 01 de enero, la Instituciones del Sistema Nacional Descentralizado de Gestión Integral de Riesgos y Desastres (SNDGIRD), han entregado un total de **122** bienes de asistencia humanitaria:

Cantón	KCA (15 días - 4 personas)	Kit de Aseo Personal	Kit de Vestir	Toallas de Baño	Kit de Limpieza	Frazadas	Cobijas / Frazadas	Cojines	Kit de Limpieza (albergue)	Asistencia Psicológica	Láminas de Zinc	Total Bienes	Personas beneficiadas	Familias beneficiadas
MEJIA	2	-	-	-	-	-	2	-	1	-	-	5	10	3
QUITO	18	43	3	9	13	14	6	-	7	-	4	117	242	70
<b>Total general</b>	<b>20</b>	<b>43</b>	<b>3</b>	<b>9</b>	<b>13</b>	<b>14</b>	<b>6</b>	<b>2</b>	<b>7</b>	<b>1</b>	<b>4</b>	<b>122</b>	<b>252</b>	<b>73</b>

Fuente: Unidad de Monitoreo Pichincha - Instituciones del SNDGIRD. 29/04/2026 - 06:00

## 7. Declaratorias de Alerta y emergencia vigentes:

Declaratorias de niveles de alerta en todo el país:

Nivel de Gobierno	Provincia	Fecha de declaratoria	Nivel de alerta	Emisión
Regional	Pichincha	11/02/2026	<b>Roja</b>	Mediante RESOLUCIÓN Nro. SNGR- 048-2026, emitida por la Secretaría Nacional de Gestión de Riesgos se resolvió mantener la declaratoria de ALERTA ROJA, a las provincias de Esmeraldas, Pichincha y Los Ríos.

Comités de Operaciones de Emergencias (COE) activados:

**COE Provincial** se activó el 19 de febrero de 2026.

**COE cantonal 6:**

- COE Cantonal de **San Miguel de los Bancos**, se activó el 20 de febrero de 2026
- COE Cantonal del **DMQ**, se activó el 24 de febrero de 2026
- COE Cantonal de **Puerto Quito**, se activó el 02 de marzo de 2026
- COE Cantonal de **Mejía**, se activó el 04 de marzo de 2026
- COE Cantonal de **Rumiñahui**, se activó el 04 de marzo de 2026
- COE Cantonal de **Cayambe**, se activó el 06 de marzo de 2026

**COE Parroquial 1:**

- COE Parroquial **Manuel Cornejo Astorga** del cantón Mejía, se activó el 19 de enero de 2026

**Mesas técnicas de Trabajo 1:**

- MTT3 Provincial, se activó el 12 de marzo de 2026

## 8. Detalle de eventos adversos más relevantes

A continuación, se detalla los eventos adversos más relevantes:

### Quito

- **Pacto/Pacto- Pacto Loma, Armenia -Pacto, Pacto- San José Ingapi- San Francisco de Pachijal, Pacto Paraíso SanguangaL:** Por lluvias del 16 de abril de 2026 se reportaron varios deslizamientos que obstaculizaron totalmente vías de segundo y tercer orden, afectaron varias viviendas, así también en el tramo de vía Pacto - El Paraíso se registró el arrastre de un vehículo con dos ocupantes (extraviados).
  - 1 persona fallecida (menor de edad) / FINALIZADO
  - 1 persona extraviada (adulta) / FINALIZADO
  - 8 familias afectadas / FINALIZADO
  - 20 personas afectadas / FINALIZADO
  - 8 viviendas afectadas / FINALIZADO
  - 600 metros lineales de vías de segundo y tercer orden / FINALIZADO
  - Servicio de electricidad afectado (100%) / FINALIZADO
  - 1 bien privado afectado (vehículo) / FINALIZADO

28/04/2026 : El Cuerpo de Bomberos del DMQ, PPNN, GAD Provincial de Pichincha, GAD Cantonal DMQ, Administración Zonal Chocó Andino y SNGR coordinaron acciones en Pacto. En el PMU se dispuso el cierre de las operaciones de búsqueda y rescate de la persona extraviada, sin resultados favorables. El GAD Provincial continúa con labores de mantenimiento y retiro de escombros, mientras el GAD Cantonal realiza evaluaciones técnicas en taludes, vías y viviendas. Asimismo, el COEM informó que, según disponibilidad y cumplimiento de requisitos, se gestionará la entrega del fondo para reposición de enseres. Las familias afectadas permanecen en casas de familiares y la vía se encuentra habilitada.

### Mejía

- **Manuel Cornejo Astorga/ Sectores de Sarapullo Alto-Esperanza Alta y Tandapi :** Debido a las lluvias registradas en la tarde del 16 de abril de 2026, se reportaron varias inundaciones provocadas por el desbordamiento de ríos y quebradas del sector.
  - Vías de tercer orden parcialmente habilitadas (En atención)
  - 1 bien privado afectado - piscinas piscícolas (En atención)
  - 1 bien público afectado - alcantarilla (En atención)
  - 2 familias - 10 personas afectadas (En atención)

23/04/2026 : Gobierno Parroquial realizó la limpieza de la vía Tandapí - Silante. GAD Cantonal Mejía y la Unidad de Acción Social entregaron asistencia humanitaria a las familias afectadas. El GAD Provincial de Pichincha ejecuta trabajos de rehabilitación vial, limpieza de material y atención de puntos críticos para restablecer la conectividad. El GAD Parroquial de Manuel Cornejo Astorga coordinó previamente el ingreso de maquinaria y personal para la atención de la emergencia, mediante limpieza de vías, encauzamiento de quebradas y levantamiento de la EVIN para identificar daños y priorizar la atención. El GAD Parroquial de Tandapí programa una reunión para el mes de mayo a fin de coordinar acciones interinstitucionales.

SitRep generado por la Dirección de Monitoreo de Eventos Adversos de la Secretaría de Nacional de Gestión de Riesgos.

#### SitRep elaborado por:

Nombre: Francisco Rodríguez E. - Operadores de Unidad de Monitoreo  
Correo electrónico: [sala.pichincha@gestionderiesgos.gob.ec](mailto:sala.pichincha@gestionderiesgos.gob.ec)  
Teléfono: 023800872

#### SitRep aprobado por:

Nombre: Ing. Javier Sarango - Analista de Monitoreo de Eventos Adversos  
Correo electrónico: [jose.sarango@gestionderiesgos.gob.ec](mailto:jose.sarango@gestionderiesgos.gob.ec)  
Teléfono: 042593500 ext. 1960

Para ser agregado o removido de esta lista de SitRep, por favor envíe un correo electrónico a [sala.nacional@gestionderiesgos.gob.ec](mailto:sala.nacional@gestionderiesgos.gob.ec) Para más información, visite nuestro sitio Web:  
<https://www.gestionderiesgos.gob.ec/informes-de-situacion-actual-por-eventos-adversos-ecuador/>