

## SitRep No. 20 – Lluvias - desde el 01 de enero de 2026 a la fecha-Los Ríos

INFORME DE SITUACIÓN PROVINCIAL

Este Informe cubre el periodo de 01.01.2026 al 05.05.2026 15:50

El próximo SITREP será emitido o en caso de generarse nueva actividad relevante

### 1. Puntos importantes

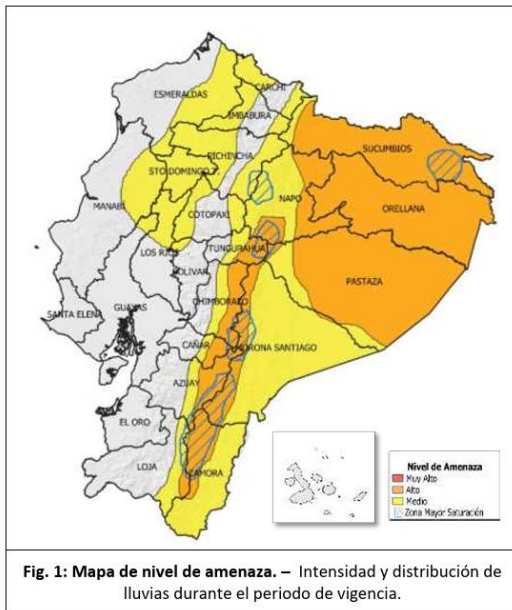
- Desde el 1 de enero de 2026 hasta la presente fecha se han registrado **138 eventos adversos por lluvias afectando 11 cantones**. Los eventos más recurrentes corresponden a: inundaciones (65.94%), vendavales (10.87%), lluvias intensas (8.70%), hundimientos (7.97%), deslizamientos (5.07%), tormentas eléctricas (0.72%) y erosión hídrica (0.72) entre los principales.
- En lo que va de año 2026, los cantones con mayor impacto a la población son: Babahoyo, Vinces, y Baba.
- Mediante la **Resolución Nro. SNGR-036-2026** emitida el 20 de febrero del 2026, por la Secretaría Nacional de Gestión de Riesgos, se resolvió mantener en **Alerta Roja** a la provincia de Los Ríos, Pichincha y Esmeraldas.
- Mediante **Resolución Nro. SNGR- 48-2026**, emitida el 12 de marzo de 2026, por la Secretaría Nacional de Gestión de Riesgos se resolvió: MODIFICAR la Declaratoria de Emergencia Regional emitida mediante Resolución Nro. SNGR-040-2026, de fecha 27 de febrero de 2026, a Declaratoria de Emergencia Nacional.
- Se mantienen activos por época lluviosa el COE provincial de Los Ríos y 6 COE'S Cantonales: Babahoyo, Quevedo, Ventanas, Vinces, Quinsaloma, Urdaneta.
- Se mantienen activos por declaratoria de emergencia cantonal 5 GAD'S Cantonales: GAD Babahoyo el 10/02/2026; GAD Vinces el 09/03/2026; GAD Quinsaloma el 09/03/2026, GAD Urdaneta el 10/03/2026 y GAD Ventanas el 11/03/2026.
- En lo que va del 2026, por lluvias se han activado 11 alojamientos temporales, de los cuales **ninguno** se encuentra **activo** y **11** se encuentran **cerrados**, adicional, existe 1 alojamiento temporal implementado.

NIVEL DE  
AFECTACIÓN

3

Calificación realizada  
con base al Manual  
del COE 2017

### 2. Situación Hidrometeorológica actual.



En aviso a corto plazo N° 32, emitido por el INAMHI, vigente Desde las 19:00 del 03 de abril hasta las 19:00 del 06 de abril de 2026 Entre las 19:00 del 03 de mayo y las 19:00 del 06 de mayo, se prevén lluvias de moderada a puntualmente alta intensidad en la Amazonía. En el interior del Litoral se esperan precipitaciones de menor intensidad. Los eventos más relevantes se presentarán el día 03 y durante el periodo comprendido entre el 05 y el 06 de mayo.

- **Región Litoral:** Mayor incidencia de precipitaciones en el interior de Esmeraldas, Santo Domingo, norte de Manabí y norte de Los Ríos.

REGIÓN	Precipitación acumulada diaria (mm/24h)	
	Nivel Medio	Nivel Alto
Litoral	10 – 18	–
Interandina	8 – 11	12 – 30
Amazonía	22 – 31	32 – 54

#### ESTADO DE CUERPOS DE AGUA.

En el seguimiento realizado por la Unidad de Monitoreo de la SNGR Los Ríos, al momento de la publicación de este informe no se registran novedades en los caudales de la Provincia.

### 3. Eventos Peligrosos y Afectaciones - Resumen.

Desde el 01 de enero del 2026 a la fecha, por lluvias se han registrado **138 eventos peligrosos**, distribuidos de la siguiente manera:






No.	Cantón	Nro. Eventos	Inundación	Vendaval	Lluvias Intensas	Hundimiento	Deslizamiento	Tormenta Eléctrica	Erosión Hídrica
1	Babahoyo	44	29	6	6	2	0	1	0
2	Urdaneta	21	14	1	1	3	1	0	1
3	Ventanas	16	10	1	1	2	2	0	0
4	Montalvo	12	9	2	0	0	1	0	0
5	Quevedo	11	8	0	0	1	2	0	0
6	Baba	10	4	2	4	0	0	0	0
7	Vinces	9	8	0	0	1	0	0	0
8	Puebloviejo	5	2	3	0	0	0	0	0
9	Mocache	3	2	0	0	0	1	0	0
10	Quinsaloma	2	2	0	0	0	0	0	0
11	Palenque	2	1	0	0	1	0	0	0
12	Valencia	2	1	0	0	1	0	0	0
11	Buena Fe	1	1	0	0	0	0	0	0
Total general		138	91	15	12	11	7	1	1
Porcentaje		100%	65.94%	10.87%	8.70%	7.97%	5.07%	0.72%	0.72%

Fuente: Unidades de Monitoreo SNGR – Instituciones del SNOGIRD. 05/05/2026 - 13:00

Por los eventos detallados en la tabla anterior, se han registrado las siguientes afectaciones:

#### 4. Eventos Peligrosos y Afectaciones - Resumen.

##### Afectación a Personas:

	Personas fallecidas:	3		
	Personas afectadas:	22.010		Familias afectadas: 7.914
	Personas Damnificadas:	11.624		Familias damnificadas: 6.928

##### Afectación a Viviendas:

	Viviendas afectadas:	11.274		Viviendas destruidas: 123
-------------------------------------------------------------------------------------	----------------------	--------	-------------------------------------------------------------------------------------	---------------------------





##### Afectación a servicios básicos esenciales e infraestructura:

	<b>Vías afectadas (metros lineales):</b>			
	Primer orden:	5.80		
	Segundo orden:	0.62		Puentes afectados: 1
	Tercer orden:	0.98		Puentes destruidos: 2
	<b>Total vías afectadas:</b>	<b>7.40</b>		

##### Medios de Vida

	<b>Superficie agrícola (hectáreas):</b>			
	Afectación total o pérdida:	9.536,46		Animales afectados: 29
	Afectación parcial:	9.677,742		Animales muertos: 306
	<b>Total de superficie</b>	<b>19.213,88</b>		

##### Otras afectaciones

	<b>Bienes públicos afectados:</b> (10 muros de contención – 8 postes de luz, 1 alcantarillado, EMSABA EP, 1 Universidad (UTB), 1 Subestación Eléctrica CNEL, 1 Mercado Municipal 24 de mayo, 1 UVC, 1 Terminal Terrestre Babahoyo)	25		Unidades Educativas afectadas: 2
	<b>Bienes privados afectados:</b> (1 chiva, 1 Paseo Shopping Babahoyo, 1 Tuti, 1 Panadería Nacional, 1 Piscina San Pablo, 1 camión)	8		Unidades Educativas con afectación funcional: 53
				<b>Total de unidades educativas impactadas: 55</b>

Fuente: Unidades de Monitoreo SNGR – Instituciones del SNOGIRD. 05/05/2026 - 13:00

**Nota aclaratoria:** Toda la información de cifras mostradas en el presente Informe está sujeta a variación en virtud del levantamiento continuo de información.

## 5. Detalle de afectaciones por cantón (de 1 de enero del año 2026 a la fecha).

El cantón con mayor impacto a la población es **Babahoyo**, con **12.050** personas impactadas y **Vinces** con **6.545** personas impactadas.

Cantón	No de Evento	Personas Fallecidas	Personas Impactadas	Personas Afectadas	Familias Afectadas	Personas Damnificadas	Familias Damnificadas	Viviendas Afectadas	Viviendas Destruídas	Est. Educativos Afectación Funcional	Est. Educativos Afectados	Centros De Salud Afectados	Puentes Afectados	Puentes Destruídos	Bienes Públicos Afectados	Bienes Privados Afectados	Bienes Privados Destruídos	Km. Lineales De Vías Afectadas	Animales Afectados	Animales Muertos
Babahoyo	44	2	12.050	6.952	2.822	5.098	3.539	5.259	116	20	2	3	0	0	9	7	1	6.32	0	1
Vinces	9	0	6.545	1.941	732	4.604	1.733	1.465	4	9	0	1	0	0	1	0	0	0.22	0	0
Baba	10	0	4.128	4.126	1.251	2	2	1.136	0	2	0	0	0	0	0	0	0	0	0	0
Montalvo	12	0	3.451	1.708	774	1.743	1.562	1.516	1	1	0	0	0	0	2	1	0	0.38	17	14
Urdaneta	21	1	2.794	2.670	909	124	63	510	1	10	0	0	1	2	4	0	0	0.22	2	5
Ventanas	16	0	1.439	1.410	603	29	11	595	1	3	0	0	0	0	0	0	0	0.1	10	286
Quinsaloma	2	0	1.040	1.040	260	0	0	260	0	2	0	0	0	0	0	0	0	0	0	0
Mocache	3	0	780	780	192	0	0	192	0	0	0	0	0	0	0	0	0	0.03	0	0
Valencia	2	0	744	744	186	0	0	186	0	0	0	0	0	0	0	0	0	0.02	0	0
Pueblviejo	5	0	332	332	83	0	0	0	0	4	0	0	0	0	8	0	0	0	0	0
Palenque	2	0	234	210	75	24	18	132	0	0	0	0	0	0	0	0	0	0.01	0	0
Quevedo	11	0	95	95	26	0	0	22	0	2	0	0	0	0	1	0	0	0.1	0	0
Buena Fe	1	0	2	2	1	0	0	1	0	0	0	0	0	0	0	0	0	0	0	0
<b>Total general</b>	<b>138</b>	<b>3</b>	<b>33.634</b>	<b>22.010</b>	<b>7.914</b>	<b>11.624</b>	<b>6.928</b>	<b>11.274</b>	<b>123</b>	<b>53</b>	<b>2</b>	<b>4</b>	<b>1</b>	<b>2</b>	<b>25</b>	<b>8</b>	<b>1</b>	<b>7.40</b>	<b>29</b>	<b>306</b>

Fuente: Unidades de Monitoreo SNGR – Instituciones del SNDGIRD. 05/05/2026 – 13:00

A continuación, se presenta el detalle de personas fallecidas a causa de eventos relacionados con lluvias desde enero 2026:

No.	Cantón	Parroquia	Sector	Evento	Fecha Del Evento	Personas Fallecidas	Descripción General De Evento
1	Babahoyo	Pimocha	El Desquite	2026-02290	12/03/2026	1	Por el desbordamiento del río Babahoyo se inundó una vivienda; un ciudadano de 58 años sufrió una descarga eléctrica al intentar apagar una bomba de agua, cayendo al agua del lugar y por consiguiente fallecer al instante.
2	Babahoyo	Babahoyo, Cabecera Cantonal	Calles Olmedo y Tercera Peatonal	2026-02371	14/03/2026	1	Por desbordamiento del río San Pablo, un adulto mayor de sexo masculino resultó fallecida al interior de su domicilio por ahogamiento, ya que se encontraba dormido bajo efectos de medicamentos.
3	Urdaneta	Ricaurte	Rcto. La Industria	2026-02481	16/03/2026	1	Por fuerte aumento del río Guambabí, se vio afectadas las bases de un puente artesanal elaborado por los ciudadanos del lugar, provocando una erosión hídrica, en donde se reportó la caída de una persona que cae al caudal y falleció por golpes con las piedras de la zona baja.
<b>Total</b>						<b>3</b>	

## 6. Alojamientos temporales

En lo que va del 2026, por lluvias se han activado 11 alojamientos temporales, adicional, existe 1 alojamiento temporal implementado.

### •Alojamiento implementado:

En el marco de las acciones de la SNGR, adicional a los alojamientos activados, se mantiene 1 alojamiento implementado, mismo que está disponible para recibir a familias afectadas.

Nro.	CANTÓN	PARROQUIA	Tipo	Nombre del alojamiento	Fecha de Apertura
1	Vinces	Antonio Sotomayor	Albergue Temporal	Escuela Victor mercante	11/03/2026
<b>Total General</b>					

Fuente: Unidades de Monitoreo SNGR – Instituciones del SNDGIRD. 24/04/2026 – 13:00

### •Alojamientos temporales cerrados:

Nro.	Cantón	Parroquia	Tipo	Nombre del Alojamiento	Fecha De Apertura	Fecha de cierre
1	Quinsaloma	Quinsaloma	Albergue Temporal	Casa Comunal Las Casitas del cantón Quinsaloma	11/3/2026	12/3/2026
2	Ventanas	Zapotal	Albergue Temporal	Casa Comunal Los Girasoles	12/3/2026	30/3/2026
3	Babahoyo	Febres Cordero	Albergue Temporal	Ex CDI de Pimocha	6/3/2026	30/3/2026

Nro.	Cantón	Parroquia	Tipo	Nombre del Alojamiento	Fecha De Apertura	Fecha de cierre
4	Babahoyo	Dr. Camilo Ponce	Albergue Temporal	Centro de Catequesis de la parroquia Nuestra Señora del Carmen "El Cafetal"	13/3/2026	30/3/2026
5	Babahoyo	Dr. Camilo Ponce	Albergue Temporal	U.E Juan E Verdesoto	15/3/2026	30/3/2026
6	Babahoyo	Pimocha	Albergue Temporal	Edificio Municipal	10/3/2026	5/4/2026
7	Babahoyo	Febres Cordero	Albergue Temporal	Iglesia Católica Cristo Rey	10/3/2026	24/3/2026
8	Babahoyo	Barreiro	Albergue Temporal	EX UPC de Barreiro	12/3/2026	5/4/2026
9	Baba	Baba	Albergue Temporal	Escuela de Educación Básica Intiraymi	17/3/2026	31/3/2026
10	Baba	Baba	Albergue Temporal	CNH Niños del Futuro El Kiosko	17/3/2026	30/3/2026
11	Babahoyo	Dr. Camilo Ponce	Albergue Temporal	Coliseo de Fútbol Sala Carlos Alvarado	12/3/2026	20/4/2026

Fuente: Unidades de Monitoreo SNGR – Instituciones del SNDGIRD. 05/05/2026 – 13:00

## 7. Asistencia humanitaria.

Por eventos producidos por lluvias desde el 01 de enero de 2026 a la fecha, se ha entregado la siguiente asistencia humanitaria:

- La SNGR ha entregado a la población afectada un total de **6.686** bienes de asistencia humanitaria:

Provincia	KCA (15 días - 4 personas)	KPRH (para 3 días)	Kit de Aseo Personal	Kit de Dormir	Kit de Vajilla	Kit de Limpieza (albergue)	Total Bienes	Personas beneficiadas	Familias beneficiadas
Baba	70	933	140	240	0	0	1.383	3.680	1.152
Babahoyo	1014	901	30	37	0	1	1983	4.466	1.616
Montalvo	369	794	79	82	2	0	1.326	2.693	972
Quinsaloma	-	270	45	20	-	0	335	1.000	250
Urdaneta	54	894	14	14	9	0	985	2.284	873
Ventanas	1	293	11	18	1	0	324	564	182
Vinces	-	350	0	0	0	0	350	809	350
<b>Total general</b>	<b>1.508</b>	<b>4.435</b>	<b>319</b>	<b>411</b>	<b>12</b>	<b>1</b>	<b>6.686</b>	<b>15.496</b>	<b>5.395</b>

Fuente: Unidades de Monitoreo SNGR – Instituciones del SNDGIRD. 05/05/2026 – 13:00

- Desde el 01 de enero, las Instituciones del Sistema Nacional Descentralizado de Gestión Integral de Riesgos y Desastres (SNDGIRD), han entregado un total de **3.650** bienes de asistencia humanitaria:

Provincia	KCA (15 días - 4 personas)	KPRH (para 3 días)	Kit de Aseo Personal	Kit de Dormir	Agua en Recipiente no Retornable (gal)	Saquillos Control de Inundaciones	Kit de Alojamiento o herramientas familiar	Total Bienes	Personas beneficiadas	Familias beneficiadas
Babahoyo	13	14	1	1	2	0	32	63	204	56
Mocache	0	1	0	0	0	0	0	1	4	1
Urdaneta	0	0	0	0	0	400	0	400	8	1
Valencia	0	186	0	0	0	0	0	186	744	186
Vinces	0	0	0	0	0	3.000	0	3.000	0	50
<b>Total general</b>	<b>13</b>	<b>201</b>	<b>1</b>	<b>1</b>	<b>2</b>	<b>3.400</b>	<b>32</b>	<b>3.650</b>	<b>960</b>	<b>294</b>

Fuente: Unidades de Monitoreo SNGR – Instituciones del SNDGIRD. 05/05/2026 – 13:00

## 8. Declaratorias de Alerta y emergencia vigentes:

- Declaratoria de Alerta Regional.**
- Mediante la Resolución Nro. SNGR-040-2026, emitida por la Secretaría Nacional de Gestión de Riesgos, se resolvió declarar **Alerta Roja** con el fin de precautelar y reducir mayores afectaciones ocasionadas por el incremento de las precipitaciones y los deslizamientos de tierra. Entre las provincias priorizadas se identificó a la provincia de Los Ríos, Pichincha y Esmeraldas.
- Declaratoria de Emergencia Nacional.**

Mediante **Resolución Nro. SNGR- 48-2026**, emitida el 12 de marzo de 2026, por la Secretaría Nacional de Gestión de Riesgos se resolvió: MODIFICAR la Declaratoria de Emergencia Regional emitida mediante Resolución Nro. SNGR-040-2026, de fecha 27 de febrero de 2026, a Declaratoria de Emergencia Nacional.

- **Declaratorias en emergencia Provincial:**

Fecha de declaratoria	Provincia	Fecha de Cierre	Observación
18/03/2026	Los Ríos	17/05/2026	El COE provincial Los Ríos indica que por la época lluviosa se declara en emergencia por la época lluviosa, por un plazo de 60 días, con la finalidad de viabilizar la adopción de medidas administrativas, técnicas y financieras que permitan la atención de la emergencia, la protección de la población afectada y la ejecución de acciones de respuesta, mitigación y recuperación frente a los efectos del invierno.

- **Declaratorias en emergencias cantonales:**

Fecha de declaratoria	Cantón	Fecha de Cierre	Estado	Observación
9/3/2026	Babahoyo	8/5/2026	Activo	Declaratoria de emergencia por lluvias
9/3/2026	Vinces	8/5/2026	Activo	DECLARAR LA EMERGENCIA al cantón Vinces por sesenta días, con el fin de que las instituciones públicas o empresas públicas o privadas puedan agilizar los procesos de contratación pública necesarios para la atención de la crisis, conforme a la Ley Orgánica del Sistema Nacional de Contratación Pública
9/3/2026	Quinsaloma	7/5/2026	Activo	DECLARATORIA DE EMERGENCIA, en base a los informes de las MTT de la situación actual que se encuentra en el cantón Quinsaloma por la fuerte etapa invernal.
10/3/2026	Urdaneta	9/5/2026	Activo	Declarar la Emergencia en el Cantón Urdaneta, debido a la fuerte etapa invernal que azota al territorio y a sus habitantes, por los efectos de las fuertes lluvias, e Institucional, con la finalidad de desarrollar las acciones preventivas, protectoras y reductoras del riesgo que precautelen la vida de las personas, protejan los recursos, infraestructuras, bienes, servicios.
11/3/2026	Ventanas	10/5/2026	Activo	Declarar el estado de emergencia en el cantón Ventanas por las afectaciones generadas por la temporada invernal (inundaciones, deslizamientos y daños a infraestructura), para ejecutar acciones de respuesta, mitigación y recuperación.

- **Declaratoria de alerta cantonal:**

Nivel de Gobierno	Cantón	Eventos peligrosos	Nivel de alerta	Vigencia
1	Vinces	Inundaciones, Hundimientos, Deslizamientos	Roja	SI

## 9. COE activados, casos representativos y acciones de respuesta

Por lluvias desde el 01/01/2026 hasta la presente fecha se han activado el COE Provincial y los siguientes 6 COE'S Cantonales:

No.	Provincia	Estado	Fecha de activación
1	Los Ríos	Activo	18/03/2026

No.	Cantón	Estado	Fecha de activación
1	Babahoyo	Activo	10/02/2026
2	Quevedo	Activo	24/02/2026
3	Ventanas	Activo	25/02/2026
4	Vinces	Activo	09/03/2026
5	Quinsaloma	Activo	09/03/2026
6	Urdaneta	Activo	10/03/2026

## 10. Detalle de eventos adversos

Al momento no existen eventos relevantes en los últimos 15 días.

SitRep generado por la Dirección de Monitoreo de Eventos Adversos de la Secretaría Nacional de Gestión de Riesgos.

**SitRep elaborado por:**

Nombre: Ing. David Santacruz Castro – Operador Provincial de Los Ríos  
Correio electrónico: [david.santacruz@gestionderiesgos.gob.ec](mailto:david.santacruz@gestionderiesgos.gob.ec)  
Teléfono: 0982424283

**SitRep aprobado por:**

Nombre: José Sarango Guayllas  
Correio electrónico: [jose.sarango@gestionderiesgos.gob.ec](mailto:jose.sarango@gestionderiesgos.gob.ec)  
Teléfono: 0991779141

Para ser agregado o removido de esta lista de SitRep, por favor envíe un correo electrónico a [sala.nacional@gestionderiesgos.gob.ec](mailto:sala.nacional@gestionderiesgos.gob.ec)

Para más información, visite nuestro sitio Web: <https://www.gestionderiesgos.gob.ec/informes-de-situacion-actual-por-eventos-adversos-ecuador/>