

## SitRep No. 18 – Lluvias - desde el 01 de enero 2026 a la fecha-Bolívar

INFORME DE SITUACIÓN PROVINCIAL

Este Informe cubre el período de 01.01.2026 al 26.05.2026-17:00  
El próximo SITREP será emitido cuando se genere información relevante

### 1. Puntos importantes

- Desde el 1 de enero de 2026 hasta la presente fecha se han registrado **287 eventos adversos por lluvias afectando a los 7 cantones. Los eventos más recurrentes corresponden a: deslizamientos (68.64%), erosión hídrica (21.60%), inundación (4.18%), entre los principales.**
- En lo que va del año 2026, el cantón con mayor impacto a la población es: Caluma seguido el cantón Chillanes.
- En total, los eventos reportados impactaron a 326 personas en lo que va el año.
- Para la coordinación de las acciones de respuesta, se activó el COE provincial, 5 COE cantonales de: Guaranda, Chimbo, Chillanes, Echeandía y Caluma.
- A partir de los impactos reportados, el Gobierno Autónomo Descentralizado (GAD) Provincial declaró el estado de emergencia el 13/03/2026, el GAD cantonal de Chillanes el 11/03/2026 y GAD Guaranda el 10/03/2026.
- Mediante RESOLUCIÓN Nro. SNGR-036-2026, emitida el 20/02/2026, por la Secretaría Nacional de Gestión de Riesgos se resolvió declarar: Mantener la Declaratoria de **ALERTA NARANJA**, en las siguientes provincias: Azuay, **Bolívar**, Chimborazo, Cotopaxi, El Oro, Imbabura, Manabí, Morona Santiago, Napo, Orellana, Santo Domingo de los Tsáchilas, Sucumbíos, Zamora Chinchipe.
- Mediante RESOLUCIÓN Nro. SNGR- 48-2026, emitida el 12 de marzo de 2026, por la Secretaría Nacional de Gestión de Riesgos se resolvió: MODIFICAR la Declaratoria de Emergencia Regional emitida mediante Resolución Nro. SNGR-040-2026, de fecha 27 de febrero de 2026, a Declaratoria de Emergencia Nacional.
- Mediante Decreto ejecutivo Nro. 325, firmado el 12 de marzo de 2026, por el presidente del Ecuador Daniel Noboa Azin, resuelve declarar como prioridad nacional la ejecución articulada e inmediata de acciones de preparación, respuesta y recuperación frente al impacto causado por la época lluviosa en todo el territorio nacional conforme la declaratoria de emergencia nacional contenida en la Resolución No. SNGR-48-2026 de 12 de marzo de 2026.
- La SNGR ha entregado hasta la fecha, un total de 261 bienes de asistencia humanitaria en 5 cantones, como parte de las acciones de respuesta ante eventos adversos y para la atención de la población afectada.

NIVEL DE  
AFECTACIÓN

2

Calificación  
realizada con base  
al Manual del COE

### 2. Situación Hidrometeorológica actual.

De acuerdo al pronóstico del Tiempo emitido por el INAMHI, en varias localidades del Ecuador de las condiciones meteorológicas para el martes 26 de mayo 2026



#### ESTADO DE CUERPOS DE AGUA.

En el seguimiento realizado por la Unidad de Monitoreo de la SNGR Bolívar, al momento de la publicación de este informe no se registran cuerpos de agua desbordados, ni cuerpos de agua con tendencia a aumentar de nivel.

### 3. Eventos Peligrosos y Afectaciones – Resumen.

Desde el 01 de enero del 2026 a la fecha, por lluvias se han registrado **287 eventos peligrosos**, distribuidos de la siguiente manera:







No.	Provincia	Deslizamiento	Erosión Hídrica	Inundación	Aluvión (Flujos)	Hundimiento	Vendaval	Lluvias Intensas	Caídas (Colapso)	Torbellino (Remolino de viento)	Exceso de humedad	Total, general
1	GUARANDA	67	14	--	--	2	1	--	1	--	--	85
2	SAN MIGUEL	47	7	1	3	--	--	--	--	--	--	58
3	CHILLANES	32	13	1	2	2	--	--	--	--	--	50
4	CALUMA	19	8	3	--	--	--	--	--	--	--	30
5	CHIMBO	22	3	1	--	--	--	2	--	1	1	30
6	ECHEANDÍA	9	14	4	--	--	1	--	--	--	--	28
7	LAS NAVES	1	3	2	--	--	--	--	--	--	--	6
Total, general		197	62	12	5	4	2	2	1	1	1	287
Porcentaje		68,64%	21,60%	4,18%	1,74%	1,39%	0,70%	0,70%	0,35%	0,35%	0,35%	100%

Fuente: Unidad de Monitoreo Bolívar SNGR – Instituciones del SNDGIRD. 26/05/2026 – 12:00

### 4. Eventos Peligrosos y Afectaciones – Resumen.

Por los eventos detallados en la tabla anterior, se han registrado las siguientes afectaciones:

#### Afectación a Personas:

	Fallecidos:	1		Heridos:	2
	Personas afectadas:	286		Familias afectadas:	92
	Personas damnificadas:	40		Familias damnificadas:	14

#### Afectación a Viviendas:

	Viviendas afectadas:	61		Viviendas destruidas:	5
---	----------------------	----	---	-----------------------	---

#### Medios de Vida

##### Superficie agrícola (hectáreas):

	Afectación parcial:	14.00		Animales Afectados	9
	Afectación total o pérdida:	0.50		Animales muertos	60
Total, de superficie agrícola impactada		14.50			

#### Afectación a servicios básicos esenciales e infraestructura:

Vías afectadas (metros lineales):			Porcentaje de Servicio de Agua Potable Afectado (%) (En parroquia San José de Chimbo y San Sebastián, a la fecha restablecido)	100
Primer orden:	4.02		Puentes afectados:	20
Segundo orden:	4.02		Puentes destruidos:	2

Tercer orden: 4.75  
Total vías afectadas: 12.79

Otras afectaciones



Unidades Educativas con daño funcional: 6



Bienes públicos afectados:

(37 alcantarillas, 1 tubería de líquido vital de EMAPA-Chimbo, 2 Cables de alta tensión de CNEL, 1 muro de protección sector el Tesoro, 1 alcantarilla ducto cajón sector San Gabriel Bajo, 1 tanque de reservorio en la calle Matiaví, 1 red del agua potable de acceso a 12 viviendas, 2 postes eléctricos en Negro Yaco, 1 cancha de la comunidad Chaupiyaco, 1 captación de Agua de Guapungoto, 1 tubería de agua en el sector de Bosque Totoras, 1 tubería de agua en el sector Alvarado.

50



Bienes públicos destruidos:

(2 alcantarilla tipo armico del sector de Medalla Milagrosa, 1 alcantarilla en el sector Campo Alegre)

8



Bienes privados afectados:

(-1 manguera del líquido vital de la Junta de Agua, 1 cerramiento de una vivienda en el Tejar, 5 kioscos comerciales en Chaupiyaco.)

12

Fuente: Unidad de Monitoreo Bolívar - Instituciones del SNDGIRD. 26/05/2026 - 12:00

Nota aclaratoria: Toda la información de cifras mostradas en el presente Informe, está sujeta a variación en virtud del levantamiento continuo de información.

## 5. Detalle de afectaciones

El cantón con mayores personas impactadas es Caluma con 127 personas y 30 eventos, seguido del cantón Chillanes con 58 personas impactadas y 50 eventos.

No.	Cantón	No de Evento	Personas Fallecidas	Personas Heridas	Personas Impactadas	Personas Afectadas	Familias Afectadas	Personas Damnificadas	Familias Damnificadas	Viviendas Afectadas	Viviendas Destruídas	Est. Educativos Afectación Urbana	Puentes Afectados	Puentes Destruídos	Bienes Públicos Afectados	Bienes Públicos Destruídos	Bienes Privados Afectados	Km. Lineales De Vías Afectadas	Ha. Cultivo Afectados	Ha. Cultivo Perdidos	Animales Afectados	Animales Muertos
1	CALUMA	30	0	0	127	125	35	2	1	34	0	1	2	0	5	1	0	1,41	5	0	0	0
2	CHILLANES	50	0	0	58	45	27	13	5	7	3	1	5	1	3	0	1	1,83	0,00	0,00	0	0
3	SAN MIGUEL	58	1	2	49	42	11	7	3	4	1	0	3	0	14	0	6	3,94	4	0,5	0	60
4	GUARANDA	85	0	0	38	21	5	17	4	9	1	1	4	0	16	5	4	3,64	0,00	0,00	0	0
5	CHIMBO	30	0	0	36	36	9	0	0	1	0	1	0	0	2	0	1	1,16	5	0	9	0
6	LAS NAVES	6	0	0	16	16	4	0	0	4	0	1	2	0	0	0	0	0,06	0,00	0,00	0	0
7	ECHANDÍA	28	0	0	2	1	1	1	1	2	0	1	4	1	10	2	0	0,75	0	0	0	0
8	Total, general	287	1	2	326	286	92	40	14	61	5	6	20	2	50	8	12	12,79	14,00	0,50	9	60

Fuente: Unidad de Monitoreo Bolívar - Instituciones del SNDGIRD. 26/05/2026 - 12:00

Nota: \* Personas impactadas incluye a personas afectadas y damnificadas.

A continuación, se detallan donde existieron personas fallecidas:

No.	Cantón	Parroquia	Sector	Evento	Fecha del Evento	No. De fallecidos	Descripción General del evento
1	San Miguel	Balsapamba	Las Peñas, vía San Miguel-Balsapamba [E-491]	Deslizamiento	10/03/2026	1	Una persona de 62 años quedó atrapada por el deslizamiento. Su cuerpo fue encontrado sin signos vitales.

## 6. Asistencia humanitaria.

Por eventos producidos por lluvias desde el 01 de enero de 2026 a la fecha, se ha entregado la siguiente asistencia humanitaria:

La SNGR ha entregado a la población afectada un total de 261 bienes de asistencia humanitaria:

N°	Cantón	KPRI (para 3 días)	Bolsas de Caucho (par)	Kit de Limpieza)	Kit de Dormir	Kit de Vajilla	Total Bienes	Personas beneficiadas	Familias beneficiadas
1	CALUMA	96	-	9	2	1	108	127	36
2	CHILLANES	47	5	5	14	2	73	58	32
3	ECHANDÍA	4	-	2	1	1	8	2	2
4	GUARANDA	30	-	-	-	-	30	38	9
5	SAN MIGUEL	24	-	10	5	3	42	33	10
	Total, general	201	5	26	22	7	261	258	89

Fuente: Unidad de Monitoreo Bolívar - Instituciones del SNDGIRD. 26/05/2026 - 12:00

El SNDGIRD ha entregado a la población un total de **34** bienes de asistencia humanitaria en el cantón San Miguel, Guaranda, Chillanes Echeandía.

N°	Provincia	PA (24 horas)	Kit de Aseo Personal	Kit de Vestir	Colchones	Kit de Cocina	Bono de Contingencia por Evento Natural o Antropico	Otros	Total Bienes	Personas beneficiadas	Familias beneficiadas
1	CHILLANES	-	-	-	-	-	2	-	2	9	2
2	ECHEANDÍA	-	-	-	-	-	1	-	1	1	1
3	GUARANDA	-	-	-	-	-	4	-	4	17	4
4	SAN MIGUEL	14	2	4	2	1	3	1	27	38	12
<b>Total, general</b>		<b>14</b>	<b>2</b>	<b>4</b>	<b>2</b>	<b>1</b>	<b>10</b>	<b>1</b>	<b>34</b>	<b>65</b>	<b>19</b>

Fuente: Unidad de Monitoreo Bolívar - Instituciones del SNDGIRD. 26/05/2026 - 12:00

## 7. Declaratorias de Alerta y emergencia vigentes:

- Declaratoria de Emergencia Nacional.**

Mediante **Resolución Nro. SNGR- 48-2026**, emitida el 12 de marzo de 2026, por la Secretaría Nacional de Gestión de Riesgos se resolvió: MODIFICAR la Declaratoria de Emergencia Regional emitida mediante Resolución Nro. SNGR-040-2026, de fecha 27 de febrero de 2026, a Declaratoria de Emergencia Nacional.

- Declaratoria en emergencia Provincial:**

Fecha de declaratoria	Provincial	Fecha de Cierre	Estado	Observación
13/03/2026	Bolívar	13/05/2026	No Vigente	DECLARAR en estado de emergencia vial y de infraestructura al Gobierno Autónomo Descentralizado de la Provincia Bolívar (GADPB) con el propósito de adoptar las medidas urgentes que sean necesarias y de contratar los bienes, servicios y obras que se requieran en el marco de sus competencias para superar las afectaciones causadas a raíz del aumento de precipitaciones por la época invernal, precautelando que las mencionadas contrataciones deberán estrictamente guardar relación directa y objetiva con dicha emergencia.

- Declaratorias en emergencias Cantonales:**

Fecha de declaratoria	Cantonal	Fecha de Cierre	Estado	Observación
11/03/2026	Chillanes	16/05/2026	No Vigente	DECLARAR en estado de emergencia a la vialidad urbana y rural del cantón Chillanes, provincia Bolívar, por el plazo de sesenta (60) días, contados a partir de la fecha de suscripción de la presente, declaratoria de emergencia a causa de la fuerte etapa invernal que ha generado deslizamientos de tierra, afectaciones a la red vial, riesgos de inundaciones y afectaciones a los servicios básicos en distintos sectores del territorio del cantón, y de infraestructura al Gobierno Autónomo Descentralizado de la Provincia Bolívar (GADPB) con el propósito de adoptar las medidas urgentes que sean necesarias y de contratar los bienes, servicios y obras que se requieran en el marco de sus competencias para superar las afectaciones causadas a raíz del aumento de precipitaciones por la época invernal, precautelando que las mencionadas contrataciones deberán estrictamente guardar relación directa y objetiva con dicha emergencia.
10/03/2026	Guaranda	15/05/2026	No Vigente	Declarar en Situación de Emergencia el sector de la quebrada Negroyaco, parroquia Veintimilla; con la finalidad de prevenir, mitigar y resolver los eventos naturales que ponen en inminente peligro a la población y a la obra pública, conforme a los informes emitidos por las Mesas Técnicas del COE cantonal de Guaranda.

## 8. COE activados, casos representativos y acciones de respuesta

Desde el 01 de enero de 2026 a la fecha se han activado los siguientes COE:

- 1 COE Provincial (03/02/2026)

- 5 COE cantonal:

No.	Cantón	Estado	Fecha de activación
1	Guaranda	Activo	20/2/2026
2	Chillanes	Activo	26/2/2026
3	Echeandía	Activo	5/3/2026
4	Chimbo	Activo	12/3/2026
5	Caluma	Activo	16/03/2026

Fuente: Unidad de Monitoreo Bolívar - Instituciones del SNDGIRD. 26/05/2026 - 12:00

## 9. Detalle de eventos adversos

Entre los eventos más relevantes podemos mencionar los siguientes:

#### Chillanes

- **Chillanes/Vista Alegre km 37.5, vía Chillanes-Bucay [E465]**, por lluvias registradas el 22/04/2026, se produjo el deslizamiento de la plataforma vial, que obstaculizaba totalmente la vía de primer orden al tránsito vehicular, misma que encuentra **parcialmente habilitada** al paso vehicular. **-50 metros lineales de vía afectada.** SNGR realiza seguimiento al evento, MIT continúa realizando los trabajos de colocación de material mejorado en la zona afectada con el fin de rehabilitar totalmente el tránsito vehicular.

SitRep generado por la Dirección de Monitoreo de Eventos Adversos de la Secretaría de Nacional de Gestión de Riesgos.

#### SitRep elaborado por:

Nombre: Carlos Naranjo - Radio Operador de Monitoreo  
Correo electrónico: [carlos.naranjo@gestionderiesgos.gob.ec](mailto:carlos.naranjo@gestionderiesgos.gob.ec)  
Teléfono: 032550002  
Para ser agregado o removido de esta lista de SitRep, por favor envíe un correo electrónico a [sala.nacional@gestionderiesgos.gob.ec](mailto:sala.nacional@gestionderiesgos.gob.ec)  
Para más información, visite nuestro sitio Web: <https://www.gestionderiesgos.gob.ec/informes-de-situacion-actual-por-eventos-adversos-ecuador/>

#### SitRep aprobado por:

Nombre: Javier Sarango. - Analista de Monitoreo de Eventos Adversos  
Correo electrónico: [jose.sarango@gestionderiesgos.gob.ec](mailto:jose.sarango@gestionderiesgos.gob.ec)  
Teléfono: 042593500 ext. 1960