

SitRep No. 13 - Lluvias - desde el 01 de enero a la fecha-Chimborazo

INFORME DE SITUACIÓN PROVINCIAL

Este Informe cubre el periodo de 01.01.2026 al 05.05.2026

El próximo SITREP será emitido en caso de generarse nueva actividad relevante

1. Puntos importantes

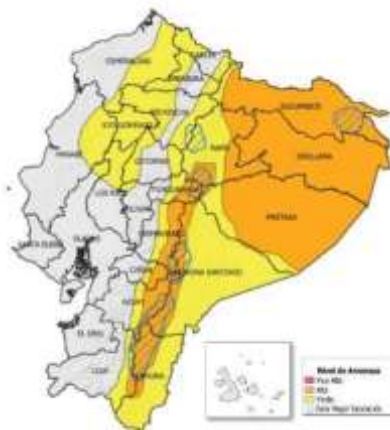
- Desde el 1 de enero de 2026 hasta la presente fecha se han registrado **91 eventos adversos por lluvias afectando a los 10 cantones de la provincia y a 30 parroquias**. Los eventos más recurrentes corresponden a: Deslizamientos (45,05%), aluviones (14,29%), caídas (colapsos) (9,89%), inundaciones (8,79%), erosiones hídricas (7,69%), hundimientos (6,59%), lluvias intensas (4,40%) y granizadas (2,20%), entre los principales.
- En lo que va de año 2026, **los cantones con mayor impacto a la población son: Aulasí, Pallatanga y Riobamba**.
- Para la coordinación de las acciones de respuesta, se activaron **6 COE**: El provincial de Chimborazo y 5 cantonales: Riobamba, Aulasí, Penipe, Cumandá y Pallatanga.
- Mediante RESOLUCIÓN Nro. SNGR-036-2026, emitida el 20/02/2026, por la Secretaría Nacional de Gestión de Riesgos se resolvió declarar: **ALERTA NARANJA**, Azuay, Bolívar, Cañar, **Chimborazo**, Cotopaxí, El Oro, Imbabura, Manabí, Morona Santiago, Napo, Orellana, Santa Elena, Santo Domingo de los Tsáchilas, Sucumbios, Zamora Chinchipe.
- Mediante RESOLUCIÓN Nro. SNGR-40-2026, emitida el 27 de febrero de 2026, por la Secretaría Nacional de Gestión de Riesgos se resolvió declarar, por el plazo de NOVENTA (90) DÍAS, el Estado de Emergencia Regional por época lluviosa, debido al nivel de impacto a la población, la red vial, la infraestructura y los medios de vida, generados por los eventos registrados a la fecha, en las siguientes provincias: Guayas, Esmeraldas, El Oro, Los Ríos, Manabí, Santa Elena, Loja, y **Chimborazo**.
- Mediante Decreto ejecutivo Nro. 310, firmado el 27 de febrero de 2026, por el presidente del Ecuador Daniel Noboa Azín, resuelve declarar como prioridad nacional la ejecución articulada e inmediata de acciones de prevención, preparación, respuesta y recuperación frente a los eventos derivados de la época lluviosa 2026, en las provincias que han sido declarados en emergencia y en las que mantiene los niveles de alerta.
- Mediante Resolución No. COE-P-CH-013-2026, firmada el 13 de marzo de 2026, el Prefecto de la Provincia de Chimborazo, declara el estado de emergencia en la provincia de Chimborazo debido a los impactos generados por la temporada invernal, que han afectado a la población, infraestructura, red vial, medios de vida y servicios básicos, conforme los informes técnicos presentados por las Mesas Técnicas de Trabajo del COE Provincial.

NIVEL DE
AFECTACIÓN

2

Calificación realizada
con base al Manual
del COE 2017

2. Situación Hidrometeorológica actual.



De acuerdo con el Boletín Meteorológico No. 32 por Lluvias y Tormentas, **emitida** por el INAMHI, **con vigencia desde las 19:00 del 03 de mayo hasta las 19:00 del 06 de mayo de 2026**. Entre las 19:00 del 03 de mayo y las 19:00 del 06 de mayo, se prevén lluvias de moderada a puntualmente alta intensidad en la Amazonía. En el interior del Litoral se esperan precipitaciones de menor intensidad. Los eventos más relevantes se presentarán el día **03** y durante el periodo comprendido entre el **05 y el 06 de mayo**.

Región Interandina: Se prevén precipitaciones en zonas cercanas a estribación de cordillera oriental y occidental.

Estimación de la Precipitación Prevista

REGIÓN	Precipitación acumulada diaria (mm) (24h)	
	Nivel Medio	Nivel Alto
Litoral	10 - 18	15
Interandina	8 - 21	12 - 30
Amazonia	20 - 30	30 - 50

ESTADO DE CUERPOS DE AGUA.

En el seguimiento realizado por la Unidades de Monitoreo de la SNGR, al momento no se presentan cuerpos hídricos desbordados.

3. Eventos Peligrosos y Afectaciones - Resumen.

Desde el 01 de enero del 2026 a la fecha, por lluvias se han registrado **91 eventos peligrosos**, distribuidos de la siguiente manera:






No.	Cantón	Total	Deslizamiento	Aluvión	Caída (Colapso)	Inundación	Erosión Hídrica	Hundimiento	Lluvias Intensas	Granizada	Vendaval
1	Alausí	35	17	6	6	0	1	4	1	0	0
2	Pallatanga	14	7	2	0	1	4	0	0	0	0
3	Riobamba	12	3	2	0	4	1	0	1	1	0
4	Colta	8	5	2	0	0	0	1	0	0	0
5	Cumandá	6	1	0	0	3	1	0	1	0	0
6	Chunchi	5	2	1	1	0	0	0	0	1	0
9	Penipe	4	2	0	0	0	0	1	1	0	0
8	Guano	3	1	0	2	0	0	0	0	0	0
7	Guamote	2	1	0	0	0	0	0	0	0	1
10	Chambo	2	2	0	0	0	0	0	0	0	0
Total, General		91	41	13	9	8	7	6	4	2	1
Porcentaje		100%	45,06%	14,28%	9,89%	8,78%	7,68%	6,58%	4,40%	2,20%	1,10%

Fuente: Unidad de Monitoreo Chimborazo SNGR – Instituciones del SNOGIRD. 05/05/2026 - 14:00

Por los eventos detallados en la tabla anterior, se han registrado las siguientes afectaciones:

4. Eventos Peligrosos y Afectaciones - Resumen.

Afectación a Personas:







	Fallecidos:	1		Personas evacuadas:	73
	Personas afectadas:	1303		Familias afectadas:	404
	Personas damnificadas:	85		Familias damnificadas:	28

Afectación a Viviendas:

	Viviendas afectadas:	106		Viviendas destruidas:	4
---	----------------------	-----	---	-----------------------	---

Afectación a servicios básicos esenciales e infraestructura:


Vías afectadas (kilómetros):

	Primer orden:	0,36		Bienes Públicos y Privados:	
	Segundo orden:	3,79		Bienes públicos afectados:	25
	Tercer orden:	5,83		Bienes públicos destruidos:	1
	Total, vías afectadas:	9,98		Bienes privados afectados:	8
				Bienes privados destruidos:	1



Puentes

	Puentes afectados:	2		Puentes destruidos:	1
---	--------------------	---	---	---------------------	---

Unidades Educativas

	Unidades educativas con afectación funcional:	4
---	---	---

Afectación a medios de vida

	Ha. cultivos afectados:	274,8		Animales afectados:	17
---	-------------------------	-------	---	---------------------	----

Fuente: Unidad de Monitoreo Chimborazo SNGR – Instituciones del SNOGIRD. 05/05/2026 - 14:00

Nota aclaratoria: Toda la información de cifras mostradas en el presente Informe, está sujeta a variación en virtud del levantamiento continuo de información.

5. Detalle de afectaciones por cantón (de 1 de enero del año 2026 a la fecha).

Los cantones con mayor impacto a la población son **Alausí** con **1032 personas impactadas y 35 eventos**, seguido de **Pallatanga** con **155 personas impactadas y 14 eventos registrados**.

No.	Cantón	No. de Evento	Personas Impactadas	Personas Fallecidas	Personas Heridas	Familias Afectadas	Personas Afectadas Urbancamente	Familias Damnificadas	Personas Damnificadas	Personas Bauxeadas	Viviendas Afectadas	Viviendas Destruídas	Centros De Salud Afectados	Puentes Afectados	Puentes Destruídos	Bienes Públicos Afectados	Bienes Públicos Destruídos	Bienes Privados Afectados	Bienes Privados Destruídos	Km Líneas De Vías Afectadas	Ha Cultivo Afectados	Ha Cultivo Perdidos	Animales Afectados	Animales muertos
1	Alausí	35	1032	0	4	240	950	25	82	68	51	4	1	1	0	8	0	0	0	3,13	262	30	12	0
2	Pallatanga	14	155	0	0	113	155	0	0	0	11	0	0	1	1	14	0	2	0	1,78	7,5	3	5	25501
3	Riobamba	12	73	0	0	18	71	2	2	5	22	0	0	0	0	2	0	4	0	2,07	0	0	0	0
4	Chunchi	5	48	0	0	12	48	0	0	0	0	0	0	0	0	0	0	0	0	0,06	5,2	0	0	0
5	Cumandá	6	47	0	0	11	46	1	1	0	12	0	0	0	0	1	1	1	1	0,35	0	0	0	0
6	Guamote	2	31	0	0	9	31	0	0	0	9	0	0	0	0	0	0	0	0	0	0,1	0	0	0
7	Colta	8	2	0	0	1	2	0	0	0	1	0	0	0	0	0	0	0	0	2,28	0	0	0	0
8	Chambo	2	0	1	0	0	0	0	0	0	0	0	0	0	0	0	0	0	0	0,01	0	0	0	0
9	Guano	3	0	0	0	0	0	0	0	0	0	0	0	0	0	0	0	0	0	0,06	0	0	0	0
10	Penipe	4	0	0	0	0	0	0	0	0	0	0	0	0	0	0	0	0	0	0,24	0	0	0	0
Suma Total		91	1388	1	4	404	1303	28	86	73	106	4	1	2	1	25	1	8	1	9,98	274,8	33	17	25501

Fuente: Unidad de Monitoreo Chimborazo SNGR - Instituciones del SNDGIRD. 05/05/2026 - 14:00
Personas impactadas incluye personas afectadas y damnificadas.

A continuación, se presenta el detalle de personas fallecidas a causa de eventos relacionados con lluvias desde enero 2026:

No.	Cantón	Parroquia	Sector	Evento	Fecha Del Evento	Personas Fallecidas	Descripción General De Evento
1	Chambo	Chambo	Caserío Airón	Deslizamiento	02/02/2026	1	Debido a las lluvias registradas en el sector y el desbordamiento de una acequia se produjo el deslizamiento sobre un terreno de propiedad privada, consecuencia de eso se reportó una persona atrapada la cuál fue encontrada sin vida, estaba en el sitio realizando labores agrícolas
Total						1	

Fuente: Unidad de Monitoreo Chimborazo SNGR - Instituciones del SNDGIRD. 05/05/2026 - 14:00

6. Alojamiento temporales activos.

En lo que va del 2026, por lluvias se activó 1 alojamiento temporal, el cual se encuentra **cerrado**.

- Alojamientos temporales **cerrados**:

No.	CANTÓN	PARROQUIA	TIPO	NOMBRE DEL ALOJAMIENTO	FECHA DE APERTURA	FECHA DE CIERRE
1	Alausí	Alausí	Albergue Temporal	U-E. San Francisco de Sales	18/2/2026	21/2/2026

Fuente: Unidad de Monitoreo Chimborazo SNGR - Instituciones del SNDGIRD. 05/05/2026 - 14:00

Para la atención a las personas impactadas por eventos peligrosos al momento se mantiene implementado **un** alojamiento temporal, el cual están disponible para recibir a las familias.

No.	CANTÓN	PARROQUIA	TIPO	NOMBRE DEL ALOJAMIENTO
1	Alausí	Sibambe	Albergue Temporal	Coliseo Galo Durán Torres

Fuente: Unidad de Monitoreo Chimborazo SNGR - Instituciones del SNDGIRD. 05/05/2026 - 14:00

7. Asistencia humanitaria.

Por eventos producidos por lluvias desde el 01 de enero de 2026 a la fecha, se ha entregado la siguiente asistencia humanitaria:

- La **SNGR** ha entregado a la población un total de **717** bienes de asistencia humanitaria:

Nro.	Cantón	Kit Complementario	Kit de Primera Respuesta	Kit de Aseo Personal	Kit de Limpieza	Frazadas	Kit de Dormir	Kit Vajilla	Baldes de 10 lt	Otros	Total Bienes Entregados	Personas Beneficiarias	Familias Beneficiarias
1	Alausí	73	0	73	73	0	58	71	0	0	348	904	307
2	Pallatanga	2	132	2	2	0	0	2	0	0	140	400	127
3	Riobamba	23	0	22	22	0	22	19	0	0	108	305	80
4	Cumandá	18	0	14	14	1	1	12	13	13	86	198	107
5	Guamote	9	0	8	8	0	0	7	0	0	32	108	32
6	Colta	1	0	1	1	0	0	0	0	0	3	6	3
Suma Total		126	132	120	120	1	81	111	13	13	717	1921	656

Fuente: Unidad de Monitoreo Chimborazo SNGR – Unidad de Preparación y Respuesta SNGR. 05/05/2026 - 14:00

- El SNDGIRD ha entregado a la población afectada un total de **118.806** bienes de asistencia humanitaria:

Cantón	Kit Complementario	Raciones Alimenticias	Kit de Aseo Personal	Cama	Colchones	Kit de Dormir	Agua en Recipiente no	Agua Distribuida en Tanqueros (gal) No potable	Agua Distribuida en Tanqueros (gal) Potable	Bono de Contingencia	Otro	Total Bienes Entregados	Personas Beneficiarias	Familias Beneficiarias
Pallatanga	0	15	0	0	0	0	34	58653	59890	0	0	118592	92102	23050
Alausí	50	0	30	1	3	1	105	0	0	23	0	213	532	138
Riobamba	0	0	0	0	0	0	0	0	0	0	1	1	48	13
Suma Total	50	15	30	1	3	1	139	58653	59890	23	1	118806	92682	23201

Fuente: Unidad de Monitoreo Chimborazo SNGR – Instituciones del SNDGIRD. 05/05/2026 - 14:00

8. Declaratorias y COE activados

Declaratoria de emergencia regional:

Nivel de Gobierno	Provincia	Fecha de declaratoria	Nivel de Alerta	Descripción
Alerta Regional	Chimborazo	20/02/2026	Naranja	DECLARARSE el estado de ALERTA NARANJA a fin de precautelar afectaciones causadas a raíz del aumento de precipitaciones y deslizamientos de tierra, con la finalidad de mantener el monitoreo y planear preparación para la respuesta.

Declaratorias de emergencia nacional:

Nivel de Gobierno	Fecha de declaratoria	Fecha de Cierre	Estado	Observación
Emergencia Nacional	12/03/2026	12/05/2026	Vigente	Mediante RESOLUCIÓN Nro. SNGR- 48-2026, emitida el 12 de marzo de 2026, por la Secretaría Nacional de Gestión de Riesgos se resolvió: MODIFICAR la Declaratoria de Emergencia Regional emitida mediante Resolución Nro. SNGR-040-2026, de fecha 27 de febrero de 2026, a Declaratoria de Emergencia Nacional, y MODIFICAR el plazo de la Resolución por SESENTA (60) DÍAS, a partir de la suscripción de la presente Resolución, por el Estado de Emergencia Nacional por época lluviosa, debido a la afectación generalizada en el territorio, registrándose impactos en el 100% de las provincias y en el 85,58% de los cantones, con consecuencias significativas sobre la población, viviendas e infraestructura crítica.

Declaratoria de emergencia provincial:

Provincia	Fecha de activación	Fecha de cierre	Estado	Observaciones
Chimborazo	13/3/2026	11/5/2026	Vigente	Declaratoria de Estado de emergencia en la provincia de Chimborazo debido a los impactos generados por la temporada invernal, que han afectado a la población, infraestructura, red vial, medios de vida y servicios básicos, conforme los informes técnicos presentados por las Mesas Técnicas de Trabajo del COE Provincial.

Por lluvias desde el 01/01/2026 hasta la presente fecha se han activado los siguientes COE:

- COE Provincial activo desde el 04/03/2026.
- 5 COE Cantonales

Nro.	Cantón	Estado	Fecha de activación
1	Riobamba	ACTIVO	2/2/2026
2	Alausí	ACTIVO	5/2/2026
3	Penipe	ACTIVO	12/2/2026
4	Cumandá	ACTIVO	24/2/2026
5	Pallatanga	ACTIVO	11/3/2026

9. Detalle de eventos adversos

CANTÓN Alausí

Chimborazo / Riobamba / Lizarzaburu / Calle los Esquimales y Av. Panamericana. El **16/04/2026** debido a las precipitaciones registradas la tarde del 26/04/2026, se produjo el colapso de alcantarillas, lo que generó el flujo de agua y lodo por las vías. No se reportaron afectaciones a viviendas ni personas, únicamente acumulación de agua en las calles.

- 150 metros lineales de vía de segundo orden afectada (**habilitada**).
- OOPP GAD Provincial Chimborazo en coordinación con OOPP GAD Parroquial Calpi realizaron la reconformación de la vía afectada.
- Riobamba EP realizó la limpieza de alcantarillas de la Av. Panamericana.
- SNGR CZ3 realizó el monitoreo del evento.

SitRep generado por la Unidad de Monitoreo de Eventos Adversos Zona 3 de la Secretaría de Nacional de Gestión de Riesgos.

SitRep elaborado por:

Nombre: Luis López Falconí - Analista de Sala de Situación Provincial
Correo electrónico: luis.lopez@gestionderiesgos.gob.ec
Teléfono: 033730684

SitRep aprobado por:

Nombre: María Angélica Larrea - Analista de la Dirección de Monitoreo de Eventos Adversos
Correo electrónico: maria.larrea@gestionderiesgos.gob.ec
Teléfono: 0999061792

Para ser agregado o removido de esta lista de SitRep, por favor envíe un correo electrónico a sala.nacional@gestionderiesgos.gob.ec

Para más información, visite nuestro sitio Web: <https://www.gestionderiesgos.gob.ec/informes-de-situacion-actual-por-eventos-adversos-ecuador/>