

SitRep No. 10 - Lluvias - desde el 01 de enero a la fecha-Cotopaxi

INFORME DE SITUACIÓN PROVINCIAL

Este Informe cubre el período de 01.01.2026 al 22.05.2026

El próximo SITREP será emitido en caso de generarse nueva actividad relevante

1. Puntos importantes

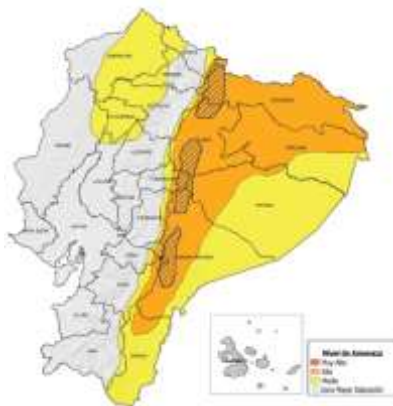
- Desde el 1 de enero de 2026 hasta la presente fecha se han registrado **74 eventos adversos por lluvias afectando a los 7 cantones y a 32 parroquias de la provincia. Los eventos más recurrentes corresponden a: Deslizamientos (34.14%), inundaciones (17.57%), granizadas (12.16%), lluvias intensas (10.81%), vendavales (8.11%), erosiones hídricas (6.76%) aluviones (4,05%), entre los principales.**
- En lo que va de año 2026, **los cantones con mayor impacto a la población son: La Maná, Latacunga y Pangua.**
- Para la coordinación de las acciones de respuesta, se activaron 5 COE: El provincial de Cotopaxi y los cantonales de Sigchos, Pujilí, Pangua y La Maná.
- Mediante RESOLUCIÓN Nro. SNGR-036-2026, emitida el 20/02/2026, por la Secretaría Nacional de Gestión de Riesgos se resolvió declarar: **ALERTA NARANJA**, Azuay, Bolívar, Cañar, Chimborazo, **Cotopaxi**, El Oro, Imbabura, Manabí, Morona Santiago, Napo, Orellana, Santa Elena, Santo Domingo de los Tsáchilas, Sucumbios, Zamora Chinchipe.
- Mediante Decreto ejecutivo Nro. 310, firmado el 27 de febrero de 2026, por el presidente del Ecuador Daniel Noboa Azin, resuelve declarar como prioridad nacional la ejecución articulada e inmediata de acciones de prevención, preparación, respuesta y recuperación frente a los eventos derivados de la época lluviosa 2026, en las provincias que han sido declarados en emergencia y en las que mantiene los niveles de alerta.
- Mediante Resolución Nro. GADMUPAN-AL-2026-0013, el alcalde del cantón Pangua declara el estado de emergencia por un periodo de 90 días, debido a las afectaciones generadas por la temporada invernal.
- Mediante Resolución Nro. 040-GADMS-2026-A, el alcalde del cantón Sigchos amplía por 60 días la declaratoria en emergencia cantonal, a fin de continuar con las acciones de monitoreo, coordinación y atención de emergencias en el cantón para reducir el impacto generado por las lluvias.

NIVEL DE
AFECTACIÓN

2

Calificación realizada
con base al Manual
del COE 2017

2. Situación Hidrometeorológica actual.



De acuerdo con el Boletín Meteorológico No. 37 por Lluvias y Tormentas, emitido por el INAMHI, con vigencia desde las 15:00 del 20 de mayo hasta las 07:00 del 23 de mayo de 2026. Entre las 16:00 del 20 de mayo y las 07:00 del 23 de mayo, se prevén lluvias de moderada a puntual alta intensidad en la Amazonía, interior/norte del Litoral y zonas de estribaciones de cordillera oriental. Los eventos más relevantes se presentarán en el período comprendido entre la noche del 20 y madrugada de 21 de mayo de 2026. Las áreas en tonalidades naranja presentan mayor probabilidad de lluvias intensas y tormentas. **Las zonas entrecortadas con azul son propensas a crecidas de cuerpos de agua y/o deslizamientos de masa.**

Región Interandina: Se prevén precipitaciones en zonas cercanas a estribación de cordillera norte oriental y occidental.

Intensidad de la Precipitación Prevista

PROVINCIA	Precipitación pronosticada (mm/24h)	
	Nivel Naranja	Nivel Rojo
Litoral y nor-litoral	18 - 18	-
interandina	18 - 18	-
Amazonia	12 - 22	12 - 14

ESTADO DE CUERPOS DE AGUA.

En el seguimiento realizado por las Unidades de Monitoreo de la SNGR, al momento no se presentan cuerpos hídricos desbordados.

3. Eventos Peligrosos y Afectaciones - Resumen.

Desde el 01 de enero del 2026 a la fecha, por lluvias se han registrado **74 eventos peligrosos**, distribuidos de la siguiente manera:







No.	Cantón	Total	Deslizamiento	Inundación	Granizada	Lluvias Intensas	Vendaval	Erosión Hídrica	Aluvión	Avalancha	Caida (Colapso)	Hundimiento	Exceso de humedad
1	Pujilí	19	11	2	1	1	1	2	0	0	1	0	0
2	Latacunga	16	2	1	5	4	1	1	0	1	0	0	1
3	La Maná	12	3	8	0	0	0	1	0	0	0	0	0
4	Sigchos	11	6	1	0	1	0	0	2	0	0	1	0
5	Pangua	9	4	1	0	0	2	1	1	0	0	0	0
6	Saquisilí	5	0	0	3	1	1	0	0	0	0	0	0
7	Salcedo	2	0	0	0	1	1	0	0	0	0	0	0
Total, General		74	26	13	9	8	6	5	3	1	1	1	1
Porcentaje		100%	35,14%	17,57%	12,16%	10,81%	8,11%	6,76%	4,05%	1,35%	1,35%	1,35%	1,35%

Fuente: Unidad de Monitoreo Chimborazo SNGR - Instituciones del SNDGIRD. 22/05/2026 - 14:00



Por los eventos detallados en la tabla anterior, se han registrado las siguientes afectaciones:

4. Eventos Peligrosos y Afectaciones - Resumen.

Afectación a Personas:








	Personas fallecidas:	4		Personas heridas:	1
	Personas afectadas:	288		Familias afectadas:	73
	Personas damnificadas:	32		Familias damnificadas:	10

Afectación a Viviendas:



	Viviendas afectadas:	32		Viviendas destruidas:	4
---	----------------------	----	---	-----------------------	---

Afectación a servicios básicos esenciales e infraestructura:





Vías afectadas (kilómetros lineales):

	Primer orden:	0,19		Bienes públicos afectados:	1
	Segundo orden:	0,05		Bienes públicos destruidos:	2
	Tercer orden:	3,96		Bienes privados afectados:	15
	Total, vías afectadas:	4,20		Puentes afectados:	2

Unidades Educativas

	Unidades educativas afectadas:	8		Unidades educativas con afectación funcional:	3
---	--------------------------------	---	---	---	---

Afectación de Medios de Vida

	Ha. cultivos afectados	292,45		Animales afectados	76
	Ha. cultivos perdidos	10,82		* Animales muertos	124.203

Total, de superficie agrícola impactada 303,27

*124000 truchas, 145 aves de corral, 1 asno, 7 bovinos, 40 porcinos y 10 ovinos

Fuente: Unidad de Monitoreo Chimborazo SNGR - Instituciones del SNDGIRD. 22/05/2026 - 14:00

Nota aclaratoria: Toda la información de cifras mostradas en el presente Informe, está sujeta a variación en virtud del levantamiento continuo de información.

5. Detalle de afectaciones por cantón (de 1 de enero del año 2026 a la fecha).

El cantón con mayor impacto a la población es **La Maná**, con **77 personas impactadas y 12 eventos**, seguido de **Latacunga** con **76 personas impactadas y 16 eventos registrados**.

Cantón	No. Evento	Personas Impactadas	Personas Fallecidas	Personas Heridas	Familias Afectadas	Personas Afectadas	Familias Damnificadas	Personas Damnificadas	Personas Evacuadas	Viviendas Afectadas	Viviendas Destruídas	Puentes Afectados	Bienes Públicos Afectados	Bienes Públicos Destruídos	Bienes Privados Afectados	Km Lineales de Vías afectadas	Ha de Cultivos Afectados	Ha de Cultivos Perdidos	Animales Afectados	Animales Muertos
LA MANA	12	77	1	0	21	77	0	0	0	19	0	0	0	1	2	0,07	0,4	0,5	10	133
LATACUNGA	16	76	0	0	19	76	0	0	0	0	0	0	0	0	0	0	137	0	30	0
PANGUA	9	75	0	0	17	70	3	5	5	5	2	0	1	1	1	3,03	1	1,32	0	0
SIGCHOS	11	43	2	0	7	26	4	17	20	3	1	1	0	0	4	0,28	3,8	0	0	124040
PUJILI	19	27	1	1	5	23	1	4	0	5	0	1	0	0	2	0,82	1,5	0	6	20
SAQUISILI	5	22	0	0	4	16	2	6	0	0	1	0	0	0	6	0	149	9	30	10
SALCEDO	2	0	0	0	0	0	0	0	0	0	0	0	0	0	0	0	0	0	0	0
Suma Total	74	320	4	1	73	288	10	32	25	32	4	2	1	2	15	4,2	292	11	76	124203

Fuente: Unidad de Monitoreo Chimborazo SNGR – Instituciones del SNDGIRD. 22/05/2026 – 14:00
Personas impactadas incluye personas afectadas y damnificadas.

6. Alojamiento temporales

Para la atención a las personas afectadas por eventos peligrosos se mantiene implementado un alojamiento temporal, el cual está disponible para recibir a las familias impactadas.

No.	CANTÓN	PARROQUIA	TIPO	NOMBRE DEL ALOJAMIENTO
1	Sigchos	Sigchos	Albergue Temporal	Centro Gerontológico Culacusig

7. Asistencia humanitaria.

Por eventos producidos por lluvias desde el 01 de enero de 2026 a la fecha, se ha entregado la siguiente asistencia humanitaria:

- La SNGR ha entregado a la población afectada un total de **257** bienes de asistencia humanitaria:

Nro.	Cantón	Kit Complementario de Alimentos	KPRH	Kit de Aseo Personal	Kit de Limpieza	Kit de Dormir	Kit Vajilla	Mosquiteras, Redes de Cama	Balde de 10 lt	*Otros	Total, Bienes Entregados	Personas Beneficiarias	Familias Beneficiarias
1	LA MANA	25	0	25	25	6	10	0	0	0	91	295	77
2	PANGUA	10	0	10	10	9	10	0	0	0	49	170	45
3	SIGCHOS	12	2	12	12	6	10	0	0	0	54	162	41
4	PUJILI	8	0	7	7	17	6	3	1	1	50	130	34
5	SAQUISILI	2	0	2	2	5	2	0	0	0	13	30	10
Suma Total		57	2	56	56	43	38	3	1	1	257	787	207

Fuente: Unidad de Monitoreo Chimborazo SNGR – Unidad de Preparación y Respuesta SNGR CZ3. 22/05/2026 – 14:00
*Otros: 1 mesa plástica.

- El SNDGIRD ha entregado a la población afectada un total de **10** bienes de asistencia humanitaria:

Cantón	KPRH	Raciones Alimenticias	Kits de vestir	Total, Bienes Entregados	Personas Beneficiarias	Familias Beneficiarias
Pujili	2	4	4	10	23	6

Fuente: Unidad de Monitoreo Chimborazo SNGR – Instituciones del SNDGIRD. 22/05/2026 – 14:00

8. COE activados y declaratorias

Declaratorias de niveles de alertas en todo el país.

Nivel de Gobierno	Provincia	Fecha de declaratoria	Nivel de Alerta	Descripción
Alerta Regional	Cotopaxi	20/02/2026	Naranja	DECLARARSE el estado de ALERTA NARANJA a fin de precautelar afectaciones causadas a raíz del aumento de precipitaciones y deslizamientos de tierra, con la finalidad de mantener el monitoreo y planear preparación para la respuesta.

Desde el 01/01/2026 hasta la presente fecha se han declarado en emergencia los siguientes cantones:

Fecha de declaratoria	Cantón	Fecha de Cierre	Observación
13/3/2026	La Maná	12/5/2026	El alcalde del GAD Municipal de La Maná declara el estado de emergencia cantonal mediante Resolución Administrativa Nro. 035-GADMUMPS-2026, por un periodo de 60 días, en atención a las afectaciones ocasionadas por la temporada invernal.
20/3/2026	Pangua	17/6/2026	El alcalde del cantón Pangua declara el estado de emergencia mediante Resolución Nro. GADMUPAN-AL-2026-0013, por un periodo de 90 días, debido a las afectaciones generadas por la temporada invernal.
23/3/2026	Sigchos	24/5/2026	El alcalde del cantón Sigchos declara el estado de emergencia mediante Resolución Nro. 040-GADMS-2026-A, por un periodo de 60 días, debido a las afectaciones generadas por la temporada invernal.

Por lluvias desde el 01/01/2026 hasta la presente fecha se han activado los siguientes COE:

COE PROVINCIAL			COE CANTONAL			
No.	Estado	Fecha de activación	No.	Cantón	Estado	Fecha de activación
1	activo	11/02/2026	1	Pujilí	activo	14/1/2026
			2	Sigchos	activo	19/2/2026
			3	La Maná	activo	9/3/2026
			4	Pangua	activo	12/03/2026

9. Detalle de eventos adversos

CANTÓN Pujilí

- **Pujilí / Pilaló / Km 88 y km 92, ref. Pasando Pilalumbo, vía Zumbahua - La Maná [E-30].** El 17/05/2026 A causa de las lluvias, se registraron dos deslizamientos de tierra, uno en el km 88 y otro en el km 92, afectando totalmente la vía de primer orden. Al momento la vía se encuentra habilitada.

MIT y GAD Parroquial Pilaló realizaron labores de limpieza y habilitación vial, se recomienda circular con precaución.

- 50 metros lineales afectados / FINALIZADO.

SNGR monitoreó el evento.

CANTÓN Latacunga

- **Latacunga/Ignacio Flores/ Unidad Educativa "Dr. José María Velasco Ibarra"** El 11/05/2026 Debido a la erosión natural de las riberas del río Cunuyacu, ocasionó el colapso de un espécimen forestal (Eucalipto), en el predio institucional, afectando el cerramiento de manera leve y generando una situación de peligro inminente para los estudiantes.

- 1 Unidad educativa afectada /FINALIZADO.

Bomberos Latacunga realizaron el aislamiento del área y la tala de los árboles para evitar riesgos a los estudiantes.

Dirección Distrital de Educación 05D01 Latacunga levantó un informe técnico, recomendó la tala controlada de especímenes inestables y reparó el muro sin mayores daños.

GAD Latacunga inspeccionó el terreno, evaluó el estado fitosanitario de los árboles y coordinó maquinaria y herramientas.

SNGR monitoreó el evento.

SitRep generado por la Unidad de Monitoreo de Eventos Adversos de la Secretaría de Nacional de Gestión de Riesgos.

SitRep elaborado por:

Nombre: Luis López Falconí - Analista de Sala de Situación UMEVA CZ3
Correo electrónico: luis.lopez@gestionderiesgos.gob.ec
Teléfono: 033730684

SitRep aprobado por:

Nombre: María Angélica Larrea - Analista de la Dirección de Monitoreo de Eventos Adversos
Correo electrónico: maria.larrea@gestionderiesgos.gob.ec
Teléfono: 0999061792

Para ser agregado o removido de esta lista de SitRep, por favor envíe un correo electrónico a sala.nacional@gestionderiesgos.gob.ec
Para más información, visite nuestro sitio Web: <https://www.gestionderiesgos.gob.ec/informes-de-situacion-actual-por-eventos-adversos-ecuador/>