

## SitRep No. 08 - Lluvias - desde el 01 de enero a la fecha-Santo Domingo de Los Tsáchilas

INFORME DE SITUACIÓN PROVINCIAL

Este Informe cubre el período de 01.01.2026 al 13.05.2026

El próximo SITREP será emitido en caso de generarse nueva actividad relevante

### 1. Puntos importantes

- Desde el 1 de enero de 2026 hasta la presente fecha se han registrado **36 eventos adversos por lluvias**, los eventos más recurrentes corresponden a: **inundación (47%)**, **deslizamiento (22%)**, **erosión hídrica (11%)**, **lluvias intensas (11%)**, **vendaval (6%)** y **hundimiento (3%)** entre los principales.
- En lo que va del año 2026, **el cantón con mayores eventos es Santo Domingo.**
- En total, los eventos reportados, **impactaron a 109 personas.**
- Mediante **RESOLUCIÓN Nro. SNGR- 036-2026** donde se declara en estado de **Alerta Naranja**, a la Provincia de Santo Domingo de Los Tsáchilas.
- COE Parroquial Alluriquín se activó el **09/02/2026** por época Lluviosa, cabe mencionar que la Parroquia de Alluriquín es una zona de riesgos.
- COE Parroquial Puerto Limón se activó el **04/03/2026** por época Lluviosa.
- COE Provincial** Santo Domingo de Los Tsáchilas sesionó el día **12/02/2026** y se declaró en sesión permanente.
- COE Cantonal La Concordia por **RESOLUCIÓN Nro. SNGR- 036-2026** sesionó el **13/02/2026** y se activó por época Lluviosa.
- Mediante **RESOLUCIÓN Nro. SNGR-48-2026**, emitida el **12 de marzo de 2026**, por la Secretaría Nacional de Gestión de Riesgos se resolvió: MODIFICAR la declaratoria de **Emergencia Regional** emitida mediante Resolución por **SESENTA (60) DÍAS, a partir de la suscripción de la presente Resolución, por el Estado de Emergencia Nacional por época lluviosa**, debido a la afectación generalizada en el territorio, registrándose impactos en el 100% de las provincias y en el 85.58% de los cantones, con consecuencias significativas sobre la población, viviendas e infraestructuras
- Para atención y coordinación de acciones de respuesta se encuentran activos: **1 COE Cantonal, 2 COE Parroquial.**
- La **SNGR** ha entregado a la población afectada un total de **44 bienes**, beneficiando a 13 familia (34 personas)

NIVEL DE  
AFECTACIÓN

1

Calificación  
realizada con base  
al Manual del COE

### 2. Situación Hidrometeorológica actual.

#### REGIÓN LITORAL



	Miércoles, 13 de mayo de 2026					14/05/26
Esmeraldas	T. Máx.	Madrugada	Mañana	Tarde	Noche	30° - 28°
	T. Mín.	☁	☁	☁	☁	
Santo Domingo	T. Máx.	Madrugada	Mañana	Tarde	Noche	30° - 28°
	T. Mín.	☁	☁	☁	☁	
Quevedo	T. Máx.	Madrugada	Mañana	Tarde	Noche	30° - 28°
	T. Mín.	☁	☁	☁	☁	
Manabí	T. Máx.	Madrugada	Mañana	Tarde	Noche	30° - 28°
	T. Mín.	☁	☁	☁	☁	
Guayaquil	T. Máx.	Madrugada	Mañana	Tarde	Noche	30° - 28°
	T. Mín.	☁	☁	☁	☁	
Salinas	T. Máx.	Madrugada	Mañana	Tarde	Noche	30° - 28°
	T. Mín.	☁	☁	☁	☁	
Sta. Rosa	T. Máx.	Madrugada	Mañana	Tarde	Noche	30° - 28°
	T. Mín.	☁	☁	☁	☁	

### ESTADO SAT RIO DAMAS

Se presenta la tabla de los datos del SAT río Damas Santo Domingo Parroquia Alluriquín. Corte 13/05/2026

#### DAMAS 02

Tag	Value	Unit	Timestamp	Target	Low-low	Low limit	High limit	High-high
NIVEL DE AGUA	0.62	m	25-Apr-2026 20:54:00	0.00	0.00	0.00	2.50	4.00
ACUMULADO DE LLUVIA	0.00	mm	25-Apr-2026 20:54:00	0.00	0.00	0.00	2.00	3.00
TEMPERATURA DEL AIRE	-198.30	C	25-Apr-2026 20:54:00	25.00	0.00	0.00	40.00	50.00
HUMEDAD DEL AIRE	97.00	%	25-Apr-2026 20:54:00	72.00	0.00	0.00	100.00	100.00
VOLT BAT	12.66	V	25-Apr-2026 20:54:00	12.00	11.00	12.00	14.00	15.00

#### DAMAS 03

Tag	Value	Unit	Timestamp	Target	Low-low	Low limit	High limit	High-high
NIVEL DE AGUA	1.33	m	25-Apr-2026 20:54:00	0.00	0.00	0.00	2.50	4.00
ACUMULADO DE LLUVIA	0.00	mm	25-Apr-2026 20:54:00	0.00	0.00	0.00	2.00	3.00
TEMPERATURA DEL AIRE	19.90	C	25-Apr-2026 20:54:00	20.70	0.00	0.00	40.00	50.00
HUMEDAD DEL AIRE	100.00	%	25-Apr-2026 20:54:00	0.00	0.00	0.00	100.00	100.00
VOLT BAT	12.74	V	25-Apr-2026 20:54:00	12.00	11.00	12.00	14.00	15.00

### 3. Eventos Peligrosos y Afectaciones - Resumen.






Desde el 01 de enero del 2026 a la fecha, por lluvias se han registrado **36 eventos peligrosos**, distribuidos de la siguiente manera:

Cantón	Parroquia	Nro. Eventos	Inundación	Deslizamiento	Erosión Hídrica	Lluvias Intensas	Vendaval	Hundimiento
SANTO DOMINGO	ALLURIQUIN	10	3	4	2	1		
	SANTO DOMINGO DE LOS COLORADOS	6	3	1		1	1	
	RIO VERDE	5	4			1		
	VALLE HERMOSO	3	1		1			1
	ABRAHAM CALAZACON	3	2		1			
	BOMBOLI	2	1			1		
	CHIGUILPE	2	1	1				
	LUZ DE AMERICA	1	1					
	RIO TOACHI	1	1					
SANTA MARIA DEL TOACHI	1		1					
<b>SANTO DOMINGO</b>		<b>34</b>	<b>17</b>	<b>7</b>	<b>4</b>	<b>4</b>	<b>1</b>	<b>1</b>
LA CONCORDIA	LA CONCORDIA	1					1	
	LA VILLEGAS	1		1				
<b>LA CONCORDIA</b>		<b>2</b>		<b>1</b>			<b>1</b>	
<b>Total Eventos</b>		<b>36</b>	<b>17</b>	<b>8</b>	<b>4</b>	<b>4</b>	<b>2</b>	<b>1</b>
<b>Porcentaje %</b>		<b>100%</b>	<b>47%</b>	<b>22%</b>	<b>11%</b>	<b>11%</b>	<b>6%</b>	<b>3%</b>

Fuente: Unidades de Monitoreo SNGR - Instituciones del SNDGIRD. 13/05/2026 - 12:00

#### 4. Eventos Peligrosos y Afectaciones - Resumen.

Por los eventos detallados en la tabla anterior, se han registrado las siguientes afectaciones:

Afectación a Personas:					
	Personas afectadas:	91		Familias afectadas:	28
	Personas damnificadas:	18		Familias damnificadas:	6
	Personas evacuadas:	4			
Afectación a Viviendas:					
	Viviendas afectadas:	37			
Afectación a servicios básicos esenciales e infraestructura:					
Vías afectadas (metros lineales):					
	Primer orden:	0,10		Puentes afectados:	2
	Segundo orden:	0,04			
	Tercer orden:	0,06		Puentes destruidos:	2
	<b>Total, vías afectadas:</b>	<b>0,20</b>		<b>Total, puentes</b>	<b>4</b>
Otras afectaciones					
	Unidades Educativas con daño funcional:	3		Bienes privados afectados:	1

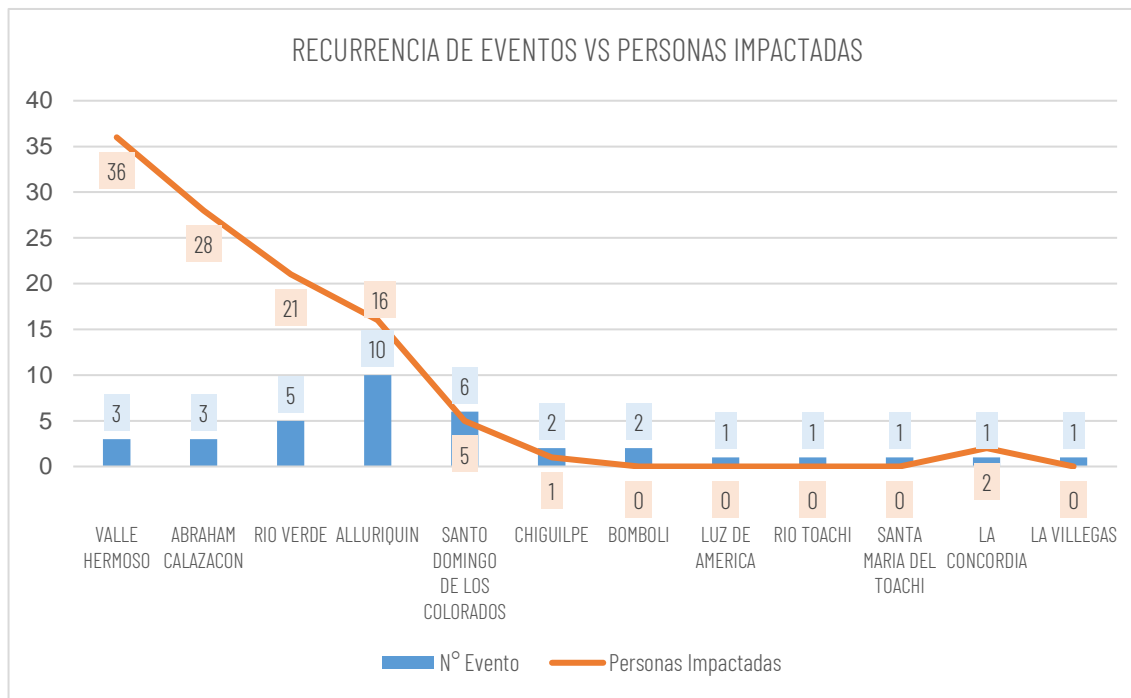
Fuente: Unidades de Monitoreo SNGR - Instituciones del SNDGIRD. 13/05/2026 - 12:00

**Nota aclaratoria:** Toda la información de cifras mostradas en el presente Informe, está sujeta a variación en virtud del levantamiento continuo de información.

#### 5. Detalle de afectaciones por cantón (de 1 de enero del año 2026 a la fecha).

El cantón con mayor impacto a la población es **Santo Domingo**, con **109 personas impactadas** y **36 eventos**.

Cantón	Parroquias	N° Evento	Personas Impactadas	Familias Afectadas	Personas Afectadas	Familias Damnificadas	Personas Damnificadas	Personas Evacuadas	Viviendas Afectadas	Puentes Afectados	Puentes Destruídos	Bienes Privados Afectados	Kilómetros De Vías Afectadas	Educativos Afectación Funcional
Santo Domingo	VALLE HERMOSO	3	36	5	25	3	11	0	16	0	0	0	0,04	0
	ABRAHAM CALAZACON	3	28	10	22	2	6	0	5	0	0	0	0,02	1
	RIO VERDE	5	21	6	21	0	0	0	6	0	0	0	0	0
	ALLURIQUIN	10	16	3	15	1	1	0	2	2	1	0	0,11	0
	SANTO DOMINGO DE LOS COLORADOS	6	5	2	5	0	0	0	6	0	1	0	0,01	0
	CHIGUILPE	2	1	1	1	0	0	4	1	0	0	1	0	0
	BOMBOLI	2	0	0	0	0	0	0	0	0	0	0	0	0
	LUZ DE AMERICA	1	0	0	0	0	0	0	0	0	0	0	0	1
	RIO TOACHI	1	0	0	0	0	0	0	0	0	0	0	0	1
SANTA MARIA DEL TOACHI	1	0	0	0	0	0	0	0	0	0	0	0,01	0	
La Concordia	SANTO DOMINGO	34	107	27	89	6	18	4	36	2	2	1	0,19	3
	LA CONCORDIA	1	2	1	2	0	0	0	1	0	0	0	0	0
	LA VILLEGAS	1	0	0	0	0	0	0	0	0	0	0	0,01	0
	LA CONCORDIA	2	2	1	2	0	0	0	1	0	0	0	0,01	0
	<b>Total Afectaciones</b>	<b>36</b>	<b>109</b>	<b>28</b>	<b>91</b>	<b>6</b>	<b>18</b>	<b>4</b>	<b>37</b>	<b>2</b>	<b>2</b>	<b>1</b>	<b>0,20</b>	<b>3</b>



Fuente: Unidades de Monitoreo SNGR - Instituciones del SNDGIRD. 13/05/2026 - 12:00  
Personas impactadas incluye personas afectadas y damnificadas.

## 6. Asistencia humanitaria.

Por eventos producidos por lluvias desde el 01 de enero de 2026 a la fecha, se ha entregado la siguiente asistencia humanitaria:

- La SNGR ha entregado a la población afectada un total de **44** bienes de asistencia humanitaria:

Cantón	PERSONAS BENEFICIADAS	FAMILIAS BENEFICIADAS	KPRH	Kit de Limpieza	Kit de Aseo Personal	Camas	Kit de Dormir	KCA	Total Bienes
SANTO DOMINGO	34	13	12	10	9	6	6	1	44
<b>Total A.H. SNGR</b>	<b>34</b>	<b>13</b>	<b>12</b>	<b>10</b>	<b>9</b>	<b>6</b>	<b>6</b>	<b>1</b>	<b>44</b>

- El SNDGIRD ha entregado a la población afectada un total de **115** bienes de asistencia humanitaria

CANTÓN	PERSONAS BENEFICIADAS	FAMILIAS BENEFICIADAS	RA (24 horas)	Almohada	Colchones	Juego de Sábanas	Cobijas / Frazadas	Otro	Cocinetas	Bono de Contingencia	Camas	Total Bienes
SANTO DOMINGO	99	31	30	26	15	14	14	9	3	3	1	115
<b>Total A.H. SNDGIRD</b>	<b>106</b>	<b>34</b>	<b>30</b>	<b>26</b>	<b>15</b>	<b>14</b>	<b>14</b>	<b>9</b>	<b>3</b>	<b>3</b>	<b>1</b>	<b>115</b>

Fuente: Unidades de Monitoreo SNGR - Instituciones del SNDGIRD. 13/05/2026 - 12:00

## 7. Declaratorias de Alerta y emergencia vigentes:

Desde el 01/01/2026 hasta la presente fecha se han declarado las siguientes Resoluciones.

No	Provincia	Eventos peligrosos	Nivel de alerta	Fecha
RESOLUCIÓN Nro. SNGR- 036-2026	Azuay, Bolívar, Cañar, Chimborazo, Cotopaxi, El Oro, Imbabura, Manabí, Morona Santiago, Napo, Orellana, Santo Domingo de los Tsáchilas, Santa Elena, Sucumbios y Zamora Chinchipe.	Inundación	Naranja	20/02/2026

## 8. COE activados, casos representativos y acciones de respuesta

Por lluvias desde el 01/01/2026 hasta la presente fecha se han activado los siguientes COE:

COE Nacional		
No.	Fecha de activación	Estado
1	20/2/2026	Activo

COE Cantonal			
No.	Cantón	Fecha de activación	Estado
1	La Concordia	13/2/2026	Activo

COE Parroquial			
No.	Parroquia	Fecha de activación	Estado
1	Alluriquín	9/2/2026	Activo
2	Puerto Limón	4/3/2026	Activo

## 9. Detalle de eventos adversos

Sin eventos relevantes en los último 15 días.

SitRep generado por la Dirección de Monitoreo de Eventos Adversos de la Secretaría de Nacional de Gestión de Riesgos.

### SitRep elaborado por:

Nombre: Juan Carlos Alulima M. - Operador de Monitoreo Provincial.  
Correo electrónico: [juan.alulima@gestionderiesgos.gob.ec](mailto:juan.alulima@gestionderiesgos.gob.ec)  
Teléfono: 0998909363 ext. ---

Para ser agregado o removido de esta lista de SitRep, por favor envíe un correo electrónico a [sala.nacional@gestionderiesgos.gob.ec](mailto:sala.nacional@gestionderiesgos.gob.ec)

Para más información, visite nuestro sitio Web: <https://www.gestionderiesgos.gob.ec/informes-de-situacion-actual-por-eventos-adversos-ecuador/>

### SitRep aprobado por:

Nombre: Víctor Sánchez - Analista de Monitoreo de Eventos Adversos  
Correo electrónico: [victor.sanchez@gestionderiesgos.gob.ec](mailto:victor.sanchez@gestionderiesgos.gob.ec)  
Teléfono: 042593500 ext. 1960