

SitRep No. 007 – Lluvias - desde el 01 de enero a la fecha-Morona Santiago

INFORME DE SITUACIÓN PROVINCIAL

Este Informe cubre el período de 01.01.2026 al 05.05.2026

El próximo SITREP será emitido en caso de generarse nueva actividad relevante

1. Puntos importantes

- Desde el 1 de enero de 2026 hasta la presente fecha se han registrado **77 eventos adversos por lluvias afectando 12 cantones y 29 parroquias**. Los eventos más recurrentes corresponden a: deslizamientos (48,05%), inundaciones (19,48%), erosión hídrica (15,58%), vendavales (7,79%), lluvias intensas y aluviones (2,60%), caídas (colapso), tormenta eléctrica, y hundimiento (1,30%) entre los principales.
- En lo que va de año 2026, los cantones con mayor impacto a la población son: Logroño, Gualaquiza, Santiago, Taisha Sevilla Don Bosco y.
- Se encuentra vigente **RESOLUCIÓN Nro. SNGR-048-2026: DECLÁRASE el estado de ALERTA NARANJA**, a fin de precautelar mayores afectaciones causadas a raíz del aumento de precipitaciones y deslizamientos de tierra, con la finalidad de mantener el monitoreo y planear preparación para la respuesta.
- La Secretaría Nacional de Gestión de Riesgos (SNGR) articuló con las Unidades de Gestión de Riesgos (UGR) de los Gobiernos Autónomos Descentralizados Cantonales (GAD-C) el levantamiento de la evaluación inicial de necesidades (EVIN) y la posterior entrega de asistencia humanitaria.

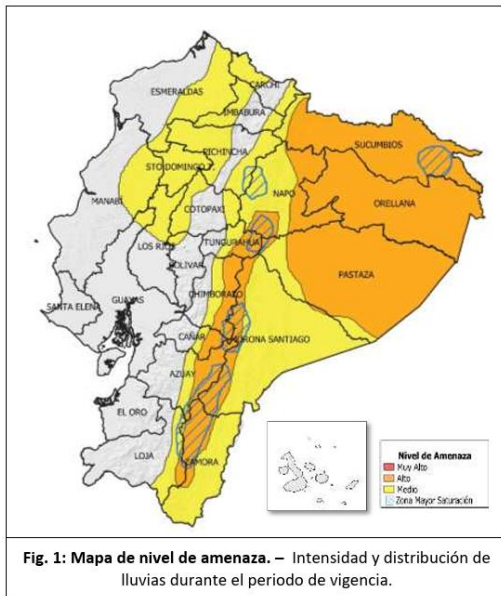
NIVEL DE
AFECTACIÓN

3

Calificación realizada
con base al Manual
del COE 2017

2. Situación Hidrometeorológica actual.

Según el INAMHI en su boletín de Meteorológico No. 32 de estatus advertencia; entra en vigencia desde las 19:00 del 03 de mayo hasta las 19:00 del 06 de mayo de 2026, con un nivel de amenaza meteorológica **MEDIO y ALTO**, con el fenómeno **lluvias y tormentas eléctricas**. Entre



las 19:00 del 03 de mayo y las 19:00 del 06 de mayo, se prevén lluvias de moderada a puntualmente alta intensidad en la Amazonía. En el interior del Litoral se esperan precipitaciones de menor intensidad. Los eventos más relevantes se presentarán el día 03 y durante el periodo comprendido entre el 05 y el 06 de mayo. Las áreas en tonalidades naranja presentan mayor probabilidad de lluvias intensas y tormentas. Las zonas entrecortadas con azul son propensas a crecidas de cuerpos de agua y/o deslizamientos de masa.

Estimación de la Precipitación Pronosticada

REGIÓN	Precipitación acumulada diaria (mm/24h)	
	Nivel Medio	Nivel Alto
Litoral	10 – 18	–
Interandina	8 – 11	12 – 30
Amazonía	22 – 31	32 – 54

El escenario previsto responde, entre otros factores, al ingreso de humedad en niveles bajos y medios desde la cuenca Amazónica, favorecido por la divergencia en niveles altos, la convergencia de vientos en niveles bajos y el forzamiento orográfico.

¿Qué Puede Pasar?

- Es probable que se produzca acumulación de agua en hogares, negocios y caminos susceptibles.
- Las condiciones de las vías podrían verse afectadas por agua estancada, caída de árboles y niebla.
- Descargas eléctricas y ráfagas de viento fuerte al generarse tormentas.
- Riesgo de crecidas de cuerpos de agua en la estribación de cordillera y Amazonía

Zonas Afectadas

- Región Litoral: Mayor incidencia de precipitaciones en el interior de Esmeraldas, Santo Domingo, norte de Manabí y norte de Los Ríos.
- Región Interandina: Se prevén precipitaciones en zonas cercanas a estribación de cordillera oriental y occidental.
- Región Amazonía: Se esperan lluvias dispersas en toda la región con mayor intensidad en zonas puntuales de Sucumbios, Orellana, Pastaza y zonas de estribación de cordillera oriental.

ESTADO DE CUERPOS DE AGUA.

En el seguimiento realizado por la Unidad de Monitoreo de Eventos Adversos Morona Santiago, al momento no se registra cuerpos de agua desbordados, ni cuerpos de agua con tendencia a aumentar de nivel.

3. Eventos Adversos y Afectaciones - Resumen.

Desde el 01 de enero del 2026 a la fecha, por lluvias se han registrado **77 eventos adversos**, distribuidos de la siguiente manera:

No.	Cantones	Nro. Eventos	Deslizamiento	Inundación	Erosión Hídrica	Vendaval	Lluvias Intensas	Aluvión (Flujos)	Caidas (Colapso)	Tormenta Eléctrica	Hundimiento
1	Limón Indanza	14	11	--	1	--	--	1	--	--	1
2	Gualaquiza	13	4	4	4	--	1	--	--	--	--
3	Morona	12	8	1	2	1	--	--	--	--	--
4	Santiago	10	4	1	1	2	--	1	1	--	--
5	Sucua	6	1	4	--	--	1	--	--	--	--
6	Tiwintza	6	3	1	2	--	--	--	--	--	--
7	San Juan Bosco	5	3	1	1	--	--	--	--	--	--
8	Huamboya	3	3	--	--	--	--	--	--	--	--
9	Logroño	3	--	2	--	1	--	--	--	--	--
10	Taisha	2	--	--	--	1	--	--	--	1	--
11	Sevilla Don Bosco	2	--	1	--	1	--	--	--	--	--
12	Pablo Sexto	1	--	--	1	--	--	--	--	--	--
Total general		77	37	15	12	6	2	2	1	1	1
			48,05%	19,48%	15,58%	7,79%	2,60%	2,60%	1,30%	1,30%	1,30%




Fuente: Unidad de Monitoreo Morona Santiago – Instituciones del SNOGIRD. 05/05/2026 - 15:00

Por los eventos detallados en la tabla anterior, se han registrado las siguientes afectaciones:

4. Eventos Adversos y Afectaciones - Resumen.

Resumen de afectaciones por sectores, de no existir cifras los campos se deberán quitar del SITREP

Afectación a Personas:



	Fallecidos:	1		Familias afectadas:	41
	Personas afectadas:	101		Familias damnificadas:	1
	Personas damnificadas:	9			

Afectación a Viviendas:

	Viviendas afectadas:	26		Viviendas destruidas:	1
---	----------------------	----	---	-----------------------	---

Afectación a servicios básicos esenciales e infraestructura:

Vías afectadas (kilómetros lineales):







	Primer orden:	1,04		Puentes afectados:	2
	Segundo orden:	1,17			
	Tercer orden:	0,084			
	Total vías afectadas:	3,05			

Medios de Vida

Superficie agrícola (hectáreas):

	Afectación parcial:	2		Animales Muertos	60
	Afectación total o pérdida:	0,04			
	Total de superficie agrícola impactada	2,04			

Otras afectaciones

	Unidades Educativas con daño funcional:	2		Bienes públicos destruidos:	1
	Unidades Educativas con daño estructural:	2		Bienes privados destruidos:	10
	Total de unidades impactadas:	4			
	Bienes públicos afectados:	9			
	Bienes privados afectados:	6			

Fuente: Unidad de Monitoreo Morona Santiago – Instituciones del SNDGIRD. 05/05/2026 - 15:00

Nota aclaratoria: Toda la información de cifras mostradas en el presente Informe, está sujeta a variación en virtud del levantamiento continuo de información.

5. Detalle de afectaciones por cantón (de 1 de enero del año 2026 a la fecha).

El cantón con mayor impacto a la población es **Logroño** con **52 personas impactadas** y **3 eventos**, **Gualaquiza**, con **24 personas impactadas** y **13 eventos**, seguido de, **Santiago** con **18 personas** y **10 eventos**, **Taisha** con **9 personas impactadas** y **2 eventos**, **Sevilla Don Bosco** con **5 personas impactadas** y **2 eventos**, finalmente **Sucúa** **2 personas impactadas** y **6 eventos** registrados.

No.	Canton	No de Evento	Personas Fallecidas	Personas Impactadas	Personas Afectadas	Familias Afectadas	Personas Damnificadas	Familias Damnificadas	Viviendas Afectadas	Viviendas Destruidas	Est. Educativos Afectación Funcional	Est. Educativos Afectados	Puentes Afectados	Bienes Públicos Afectados	Bienes Públicos Destruídos	Bienes Privados Afectados	Bienes Privados Destruídos	Km. Lineales De Vías Afectadas	Ha. Cultivo Afectados	Ha. Cultivo Perdidos	Animales Muertos	
1	Logroño	3	0	52	11	0	0	0	10	0	0	0	0	2	0	0	0	0	0	0	0	60

2	Gualaquiza	13	0	24	24	9	0	0	9	0	1	1	0	1	0	0	0,3	0	0	0	
3	Santiago	10	0	18	18	4	0	0	4	0	1	0	1	0	0	1	0,2	0	0	0	
4	Taisha	2	1	9	0	0	9	1	0	1	0	0	0	0	0	0	0	0	0	0	
6	Sevilla Don Bosco	2	0	5	5	1	0	0	1	0	0	0	0	0	0	0	0	0	0	0	
5	Sucua	6	0	2	2	2	0	0	2	0	0	1	0	0	1	1	0	0	0	0	
7	Tiwintza	6	0	0	0	14	0	0	0	0	0	0	1	0	0	10	0,1	2	0	0	
8	Morona	12	0	0	0	0	0	0	0	0	0	0	1	3	0	0	0,2	0	0	0	
9	Limón Indanza	14	0	0	0	0	0	0	0	0	0	0	1	0	4	0	1,5	0	0	0	
10	Huamboya	3	0	0	0	0	0	0	0	0	0	0	0	0	0	0	0	0	0	0	
11	San Juan Bosco	5	0	0	0	0	0	0	0	0	0	1	0	0	0	0	0,8	0	0	0	
12	Pablo Sexto	1	0	0	0	0	0	0	0	0	0	0	1	0	0	0	0	0	0	0	
Total general		77	1	110	101	41	9	1	26	1	2	2	3	9	1	6	10	3,1	2	0	60

Fuente: Unidad de Monitoreo Morona Santiago – Instituciones del SNDGIRD. 05/05/2026 – 15:00

Personas impactadas incluye personas afectadas y damnificadas.

6. Alojamientos temporales activos.

Al momento la provincia de Morona Santiago no se registra alojamientos temporales activos.

7. Asistencia humanitaria.

Por eventos producidos por lluvias desde el 01 de enero de 2026 a la fecha, se ha entregado la siguiente asistencia humanitaria:

- La SNGR ha entregado a la población afectada un total de **80** bienes de asistencia humanitaria:

Cantón	KCA (15 días - 4 personas)	KPRH (3 días)	Kit de Aseo Personal	Kit de Limpieza	Kit de Dormir	Kit de Vajilla	Total Bienes	Personas Beneficiadas	Familias Beneficiadas
Logroño	6	0	5	5	4	0	20	18	2
Gualaquiza	8	0	8	8	2	8	34	22	8
Santiago	0	16	6	4	0	0	26	18	4
Taisha	0	0	3	1	0	0	4	9	1
Logroño	0	28	14	14	19	9	75	34	9
Total general	14	44	36	32	25	23	159	101	24

Fuente: Unidad de Monitoreo Morona Santiago – Instituciones del SNDGIRD. 05/05/2026 – 15:00

- Desde el 01 de enero, la Instituciones del Sistema Nacional Descentralizado de Gestión Integral de Riesgos y Desastres (SNDGIRD), han entregado un total de 130 bienes de asistencia humanitaria:

Cantón	KPRH (para 3 días)	Kit de Aseo Personal	Kit de Limpieza	Kit de Dormir	Cobijas	Kit de Vajilla	Kit de Cocina	Láminas de Zinc	Férretro	Cemento	Otros	Total Bienes	Personas Beneficiadas
Logroño	4	0	0	3	0	2	0	240	0	0	34	283	46
Sevilla Don Bosco	0	0	0	0	0	0	0	15	0	0	50	65	5
Gualaquiza	0	1	7	0	0	0	0	0	0	0	0	8	22
Taisha	3	0	0	0	1	2	1	24	1	5	46	83	10
Santiago	0	0	0	0	0	0	0	60	0	0	0	60	18
Total general	7	1	7	3	1	4	1	339	1	5	130	499	101

Fuente: Unidad de Monitoreo Morona Santiago – Instituciones del SNDGIRD. 05/05/2026 – 15:00

8. Declaratorias de Alerta y emergencia vigentes:

Desde el 01/01/2026 hasta la presente fecha se han declarado en emergencia los siguientes cantones:

- **Declaratorias de alerta relacionados con lluvias:**

Nivel de Gobierno	Provincia	Cantón	Parroquia	Fecha de Declaratoria	Nivel de alerta	Vigencia
Alerta Regional	Morona Santiago	-	-	12/03/2026	Naranja	RESOLUCIÓN Nro. SNGR- 048-2026: ratifíquese el estado de ALERTA NARANJA , a fin de precautelar mayores afectaciones causadas a raíz del aumento de precipitaciones y deslizamientos de tierra, con la finalidad de mantener el monitoreo y planear preparación para la respuesta.

Fuente: Unidad de Monitoreo Morona Santiago – Instituciones del SNDGIRD. 05/05/2026 – 15:00

9. COE activados, casos representativos y acciones de respuesta

Por lluvias desde el 01/01/2026 hasta la presente fecha se han activado los siguientes COE's:

No.	Provincia	Cantón	Tipo de COE	Estado	Fecha de activación
1	Morona Santiago	Huamboya	Cantonal	Vigente	23/02/2026
2	Morona Santiago	Tiwintza	Cantonal	Vigente	25/02/2026
3	Morona Santiago	Sucúa	Cantonal	Vigente	02/03/2026
4	Morona Santiago	Morona	Provincial	Vigente	02/03/2026
5	Morona Santiago	Gualaquiza	Cantonal	Vigente	12/03/2026
6	Morona Santiago	Santiago	Cantonal	Vigente	21/04/2026

Fuente: Unidad de Monitoreo Morona Santiago – Instituciones del SNDGIRD. 05/05/2026 – 15:00

10. Detalle de eventos adversos

Entre los casos más relevantes en los último 15 días podemos mencionar los siguientes:

CANTÓN SUCÚA

- **Sucúa/Entrada Barrio Nuevo Israel**, Debido a la presencia de lluvias durante la noche del 21/04/2026, falta de alcantarillado y de mantenimiento de cunetas, se produjo el ingreso de agua a una vivienda (20 cm aproximadamente), provocando la afectación de muebles y enseres.
 - 1 Familia afectada (1 personas)
 - 1 vivienda afectada
 Secretaría Nacional de Gestión de Riesgos (SNGR) coordinó con el UGR-GAD-Cantonal Sucúa, quien realizó el levantamiento de información y elaboración del EVIN; cabe indicar que se encuentra coordinando con la UPREA-CZ6 Morona para realizar la entrega de asistencia humanitaria a la familia afectada, quien permanece en su propia vivienda.

CANTÓN LOGROÑO

- **Shimpis/Comunidad Ununkis**, Producto de los fuertes vientos acompañados de lluvias leves, se produjo el desprendimiento de techos de varias viviendas y caída de árboles sobre el tendido eléctrico, se reporta las siguientes afectaciones
 - 9 familias afectadas (34 personas)
 - 9 viviendas afectadas
 - 1 bien público afectado (poste de tendido eléctrico)
 Secretaría Nacional de Gestión de Riesgos (SNGR) coordinó con el GAD-Cantonal, quien realizó el levantamiento de información y elaboración del EVIN; posteriormente, en coordinación con UPREA-CZ6 Morona realizaron la entrega de asistencia humanitaria a las familias afectadas, las cuales permanecen en sus propias viviendas. Cabe mencionar que el GAD-Provincial MS realizó la entrega de planchas de zinc.

SitRep generado por la Unidad de Monitoreo de Eventos Adversos de la Provincia de Morona Santiago de la Secretaría de Nacional de Gestión de Riesgos.

SitRep elaborado por:

Nombre: Luis F. Castillo Narváez - Analista de Monitoreo
Correo electrónico: luis.castillo@gestionderiesgos.gob.ec
Teléfono: 072702443 ext. 9103
Para ser agregado o removido de esta lista de SitRep, por favor envíe un correo electrónico a sala.nacional@gestionderiesgos.gob.ec
Para más información, visite nuestro sitio Web: <https://www.gestionderiesgos.gob.ec/informes-de-situacion-actual-por-eventos-adversos-ecuador/>

SitRep aprobada por:

Nombre: Roberto Luna - Analista de Monitoreo de Eventos Adversos
Correo electrónico: roberto.luna@gestionderiesgos.gob.ec
Teléfono: 042593500 ext. 1960