

SitRep No. 05 – Lluvias - desde el 01 de enero a la fecha-Santo Domingo de Los Tsáchilas

INFORME DE SITUACIÓN PROVINCIAL

Este Informe cubre el periodo de 01.01.2026 al 07.04.2026

El próximo SITREP será emitido en caso de generarse nueva actividad relevante

1. Puntos importantes

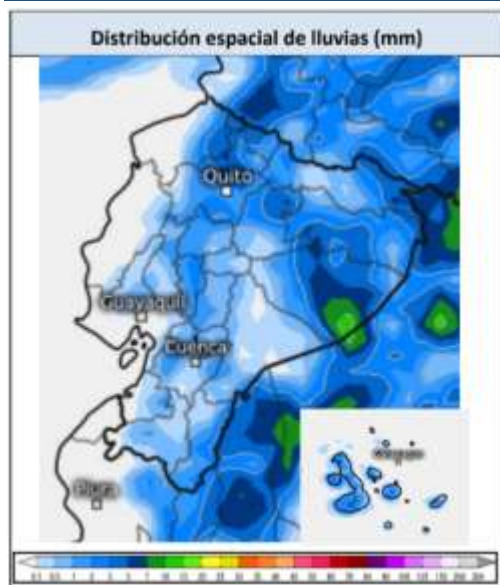
- Desde el 1 de enero de 2026 hasta la presente fecha se han registrado **31 eventos adversos por lluvias**. Los eventos más recurrentes corresponden a: inundaciones (48%), deslizamientos (23%), Erosión Hídrica (10%), lluvias intensas (10%), vendaval (6%) y hundimiento (3%) entre los principales.
- En lo que va del año 2026, el cantón con mayores eventos es Santo Domingo.
- En total, los eventos reportados, impactaron a **101 personas**.
- Mediante **RESOLUCIÓN Nro. SNGR- 036-2026** donde se declara en estado de **Alerta Naranja**, a la Provincia de Santo Domingo de Los Tsáchilas.
- COE Parroquial Alluriquín se activó el **09/02/2026** por época Lluviosa, cabe mencionar que la Parroquia de Alluriquín es una zona de riesgos.
- COE Parroquial Puerto Limón se activó el **04/03/2026** por época Lluviosa.
- COE Provincial** Santo Domingo de Los Tsáchilas sesionó el día **12/02/2026** y se declaró en sesión permanente.
- COE Cantonal La Concordia por **RESOLUCIÓN Nro. SNGR- 036-2026** sesionó el **13/02/2026** y se activó por época Lluviosa.
- Mediante **RESOLUCIÓN Nro. SNGR-48-2026**, emitida el **12 de marzo de 2026**, por la Secretaría Nacional de Gestión de Riesgos se resolvió: MODIFICAR la declaratoria de **Emergencia Regional** emitida mediante Resolución por **SESENTA (60) DÍAS, a partir de la suscripción de la presente Resolución, por el Estado de Emergencia Nacional por época lluviosa**, debido a la afectación generalizada en el territorio, registrándose impactos en el 100% de las provincias y en el 85.58% de los cantones, con consecuencias significativas sobre la población, viviendas e infraestructuras
- GAD Provincial continúa trabajando en los puentes de la zona rural.
- Para atención y coordinación de acciones de respuesta se encuentran activos: **1 COE Cantonal, 2 COE Parroquial**.
- La **SNGR** ha entregado a la población afectada un total de **41 bienes**, beneficiando a **12 familia (28 personas)**

NIVEL DE
AFECTACIÓN

1

Calificación
realizada con base
al Manual del COE

2. Situación Hidrometeorológica actual.



BOLETÍN METEOROLÓGICO PREDICCIÓN DE LLUVIAS Y NUBOSIDAD INFORME Nro. 96
Fecha y hora de emisión: martes, 7 de abril de 2026 - 10:30.

El presente boletín de pronóstico meteorológico describe las condiciones esperadas para las próximas 24 horas en el territorio ecuatoriano, con énfasis en las zonas donde podrían concentrarse los eventos de precipitación más relevantes, así como en la distribución de la nubosidad a escala nacional.

Durante la **tarde** del martes, **7 de abril** de 2026: Lluvias puntuales al norte del Litoral y zonas cercanas de cordillera occidental y oriental.

- Región Litoral: Lluvia al interior de Esmeraldas y Santo Domingo.

Durante la **noche** del martes, **7 de abril** de 2026 y madrugada del martes 7 de abril de 2026: Lluvias al norte del Litoral y región Oriental.

- Región Litoral: Lluvia al interior de Esmeraldas, Manabí y Santo Domingo.

Durante la **mañana** del miércoles **08 de abril** de 2026: No se prevé eventos significativos en gran parte del país.

- Región Litoral: No se prevé eventos de precipitación.

Secretaría Nacional de Gestión de Riesgos recomienda:

Si las autoridades lo indican, evacúa lo antes posible. Preste atención a las indicaciones a través de las fuentes oficiales.

ESTADO SAT RIO DAMAS

Se presenta la tabla de los datos del SAT río Damas Santo Domingo Parroquia Alluriquín. Corte 07/04/2026

DAMAS 02

Tag	Value	Unit	Timestamp	Target	Low-low	Low limit	High limit	High-high	
NIVEL DE AGUA	0.49	m	07-Apr-2026 10:54:00	0.00	0.00	0.00	2.50	4.00	
ACUMULADO DE LLUVIA	0.00	mm	07-Apr-2026 10:54:00	0.00	0.00	0.00	2.00	3.00	
TEMPERATURA DEL AIRE	-189.60	C	07-Apr-2026 10:54:00	25.00	0.00	0.00	40.00	50.00	
HUMEDAD DEL AIRE	91.00	%	07-Apr-2026 10:54:00	72.00	0.00	0.00	100.00	100.00	
VOLT BAT	13.57	V	07-Apr-2026 10:54:00	12.00	11.00	12.00	14.00	15.00	

DAMAS 03

Tag	Value	Unit	Timestamp	Target	Low-low	Low limit	High limit	High-high	
NIVEL DE AGUA	1.29	m	07-Apr-2026 10:54:00	0.00	0.00	0.00	2.50	4.00	
ACUMULADO DE LLUVIA	0.00	mm	07-Apr-2026 10:54:00	0.00	0.00	0.00	2.00	3.00	
TEMPERATURA DEL AIRE	20.10	C	07-Apr-2026 10:54:00	20.70	0.00	0.00	40.00	50.00	
HUMEDAD DEL AIRE	99.00	%	07-Apr-2026 10:54:00	0.00	0.00	0.00	100.00	100.00	
VOLT BAT	13.68	V	07-Apr-2026 10:54:00	12.00	11.00	12.00	14.00	15.00	

3. Eventos Peligrosos y Afectaciones - Resumen.

Desde el 01 de enero del 2026 a la fecha, por lluvias se han registrado **31 eventos peligrosos**, distribuidos de la siguiente manera:

Cantón	Parroquia	Nro. Eventos	Inundación	Deslizamiento	Erosión Hídrica	Lluvias Intensas	Vendaval	Hundimiento
SANTO DOMINGO	ALLURIQUIN	9	3	3	2	1		
	SANTO DOMINGO DE LOS COLORADOS	5	2	1		1	1	
	VALLE HERMOSO	3	1		1			1
	RIO VERDE	4	3			1		
	ABRAHAM CALAZACON	2	2					
	CHIGUILPE	2	1	1				
	BOMBOLI	1	1					
	LUZ DE AMERICA	1	1					
	RIO TOACHI	1	1					
SANTA MARIA DEL TOACHI	1		1					
SANTO DOMINGO		29	15	6	3	3	1	1
LA CONCORDIA	LA CONCORDIA	1					1	
	LA VILLEGAS	1		1				
LA CONCORDIA		2		1			1	
Total Eventos		31	15	7	3	3	2	1
Porcentaje %			48%	23%	10%	10%	6%	3%

Fuente: Unidades de Monitoreo SNGR - Instituciones del SNDGIRD. 07/04/2026 - 12:00


4. Eventos Peligrosos y Afectaciones - Resumen.

Por los eventos detallados en la tabla anterior, se han registrado las siguientes afectaciones:

Afectación a Personas:

	Personas afectadas:	83		Familias afectadas:	25
	Personas damnificadas:	6		Familias damnificadas:	18

Afectación a Viviendas:



	Viviendas afectadas:	30
---	----------------------	----

Afectación a servicios básicos esenciales e infraestructura:

Vías afectadas (metros lineales):

	Primer orden:	0,04		Puentes afectados:	2
	Segundo orden:	0,04			
	Tercer orden:	0,06		Puentes destruidos:	2
	Total, vías afectadas:	0,14		Total, puentes	4

Otras afectaciones

	Unidades Educativas con daño funcional:	3		Bienes privados afectados:	1
---	---	---	---	----------------------------	---

Fuente: Unidades de Monitoreo SNGR - Instituciones del SNOGIRD. 07/04/2026 - 12:00

Nota aclaratoria: Toda la información de cifras mostradas en el presente Informe, está sujeta a variación en virtud del levantamiento continuo de información.

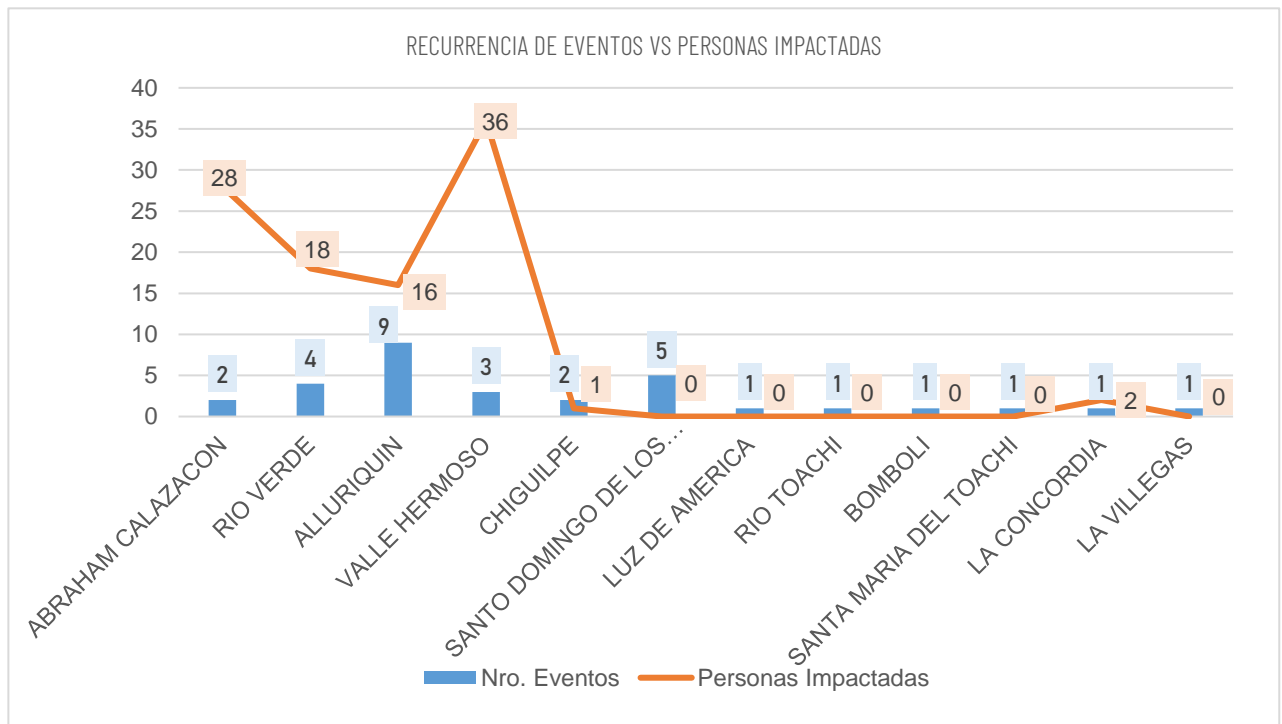
5. Detalle de afectaciones por cantón (de 1 de enero del año 2026 a la fecha).

El cantón con mayor impacto a la población es **Santo Domingo**, con **101 personas impactadas** y **31 eventos**,

Cantón	Parroquia	Nro. Eventos	Personas Impactadas	Familias Afectadas	Personas Afectadas	Familias Damnificadas	Personas Damnificadas	Viviendas Afectadas	Puentes Afectados	Puentes Destruídos	Bienes Privados Afectados	Educativos Afectación Funcional	Kilómetros De Vías Afectadas
SANTO DOMINGO	VALLE HERMOSO	3	36	5	25	3	11	16	0	0	0	0	0,04
	ABRAHAM CALAZACON	2	28	10	22	2	6	5	0	0	0	1	0
	RIO VERDE	4	18	4	18	0	0	4	0	0	0	0	0
	ALLURIQUIN	9	16	3	15	1	1	2	2	1	0	0	0,07
	CHIGUILPE	2	1	1	1	0	0	1	0	0	1	0	0
	SANTO DOMINGO DE LOS COLORADOS	5	0	1	0	0	0	1	0	1	0	0	0,01
	LUZ DE AMERICA	1	0	0	0	0	0	0	0	0	0	1	0
	RIO TOACHI	1	0	0	0	0	0	0	0	0	0	1	0
	BOMBOLI	1	0	0	0	0	0	0	0	0	0	0	0
	SANTA MARIA DEL TOACHI	1	0	0	0	0	0	0	0	0	0	0	0,01
SANTO DOMINGO		29	99	24	81	6	18	29	2	2	1	3	0,13

Cantón	Parroquia	Nro. Eventos	Personas Impactadas	Familias Afectadas	Personas Afectadas	Familias Damnificadas	Personas Damnificadas	Viviendas Afectadas	Puentes Afectados	Puentes Destruídos	Bienes Privados Afectados	Educativos Afectación Funcional	Kilómetros De Vías Afectadas
LA CONCORDIA	LA CONCORDIA	1	2	1	2	0	0	1	0	0	0	0	0
	LA VILLEGAS	1	0	0	0	0	0	0	0	0	0	0	0,01
LA CONCORDIA		2	2	1	2	0	0	1	0	0	0	0	0,01
Total de Afectaciones		31	101	25	83	6	18	30	2	2	1	3	0,14

Fuente: Unidades de Monitoreo SNGR - Instituciones del SNOGIRD. 07/04/2026 - 12:00
Personas impactadas incluye personas afectadas y damnificadas.



Fuente: Unidades de Monitoreo SNGR - Instituciones del SNOGIRD. 07/04/2026 - 12:00

6. Asistencia humanitaria.

Por eventos producidos por lluvias desde el 01 de enero de 2026 a la fecha, se ha entregado la siguiente asistencia humanitaria:

- La SNGR ha entregado a la población afectada un total de 41 bienes de asistencia humanitaria:

Cantón	PERSONAS BENEFICIADAS	FAMILIAS BENEFICIADAS	KPRH	Kit de Limpieza	Kit de Aseo Personal	Camas	Kit de Dormir	Total, Bienes
SANTO DOMINGO	28	12	12	9	8	6	6	41
Total. AH SNGR	28	12	12	9	8	6	6	41

Fuente: Unidades de Monitoreo SNGR - Instituciones del SNDGIRD. 07/04/2026 - 12:00

- El SNDGIRD ha entregado a la población afectada un total de 57 bienes de asistencia humanitaria

Cantón	PERSONAS BENEFICIADAS	AMILIAS BENEFICIADAS	Almohada	Raciones Alimenticias	Otros	Cobijas / Frazadas	Colchones	Juego de Sábanas	Cocinetas	Camas	Total, Bienes
SANTO DOMINGO	29	13	13	12	8	7	7	7	2	1	57
Total, Asistencia AH SNDGIRD	29	13	13	12	8	7	7	7	2	1	57

Fuente: Unidades de Monitoreo SNGR - Instituciones del SNDGIRD. 07/04/2026 - 12:00

7. Declaratorias de Alerta y emergencia vigentes:

Desde el 01/01/2026 hasta la presente fecha se han declarado las siguientes Resoluciones.

No	Provincia	Eventos peligrosos	Nivel de alerta	Fecha
RESOLUCIÓN Nro. SNGR- 036-2026	Azuay, Bolívar, Cañar, Chimborazo, Cotopaxi, El Oro, Imbabura, Manabí , Morona Santiago, Napo, Orellana, Santo Domingo de Los Tsáchilas, Santa Elena, Sucumbios y Zamora Chinchipe.	Inundación	Naranja	20/02/2026

8. COE activados, casos representativos y acciones de respuesta

Por lluvias desde el 01/01/2026 hasta la presente fecha se han activado los siguientes COE:

COE Nacional		
No.	Fecha de activación	Estado
1	20/2/2026	Activo

COE Parroquial			
No.	Parroquia	Fecha de activación	Estado
1	Alluriquín	9/2/2026	Activo
1	Puerto Limón	4/3/2026	Activo

COE Cantonal			
No.	Cantón	Fecha de activación	Estado
1	La Concordia	13/2/2026	Activo

9. Detalle de eventos adversos

Sin eventos relevantes en los último 15 días.

SitRep generado por la Dirección de Monitoreo de Eventos Adversos de la Secretaría de Nacional de Gestión de Riesgos.

SitRep elaborado por:

Nombre: Juan Carlos Alulima M. - Operador de Monitoreo Provincial.

Correo electrónico: juan.alulima@gestionderiesgos.gob.ec

Teléfono: 0998909363 ext. ---

Para ser agregado o removido de esta lista de SitRep, por favor envíe un correo electrónico a sala.nacional@gestionderiesgos.gob.ec

Para más información, visite nuestro sitio Web: <https://www.gestionderiesgos.gob.ec/informes-de-situacion-actual-por-eventos-adversos-ecuador/>

SitRep aprobado por:

Nombre: Victor Sánchez - Analista de Monitoreo de Eventos Adversos

Correo electrónico: victor.sanchez@gestionderiesgos.gob.ec

Teléfono: 042593500 ext. 1960