

SitRep No. 06 - Lluvias - desde el 01 de enero del 2026 a la fecha-Napo

INFORME DE SITUACIÓN PROVINCIAL NAPO

Este Informe cubre el periodo de 01.01.26 al 18.05.2026

El próximo SITREP será emitido en caso de generarse nueva actividad relevante

1. Puntos importantes

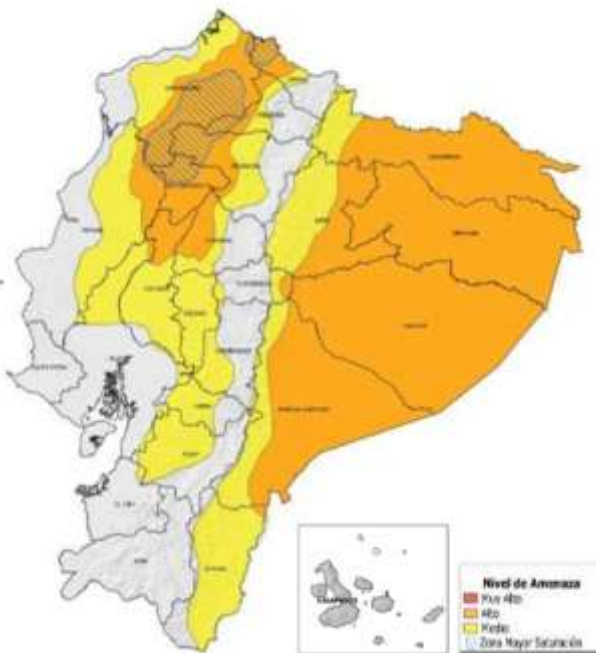
- Desde el 1 de enero de 2026 hasta la presente fecha se han registrado **38 eventos adversos por lluvias afectando 3 cantones**. Los eventos más recurrentes corresponden a: inundaciones (26,32%), deslizamientos (26,32%), erosión hídrica (18,42%), lluvias intensas (13,16%), vendaval (10,53%) y aluvión (5,26%).
- La parroquia con mayor impacto a la población es Chonta Punta del cantón Tena.
- Para la coordinación de las acciones de respuesta, está activado el COE Provincial de Napo y 4 COE Cantonales (El Chaco, Arosemena Tola, Archidona y Tena)
- La Secretaría Nacional de Gestión de Riesgos mediante RESOLUCIÓN SNGR- 022-2026 del 04 de febrero de 2026, resuelve en el Artículo 2.- DECLARAR el estado de **ALERTA NARANJA**, a fin de precautelar mayores afectaciones causadas a raíz del aumento de precipitaciones y deslizamientos de tierra, con la finalidad de mantener el monitoreo y planear preparación para la respuesta. Entre las provincias declaradas en alerta naranja se encuentra **Napo**.
- Al momento el paso en la **vía Santa Rosa - Reventador [E45] está restringido para vehículos pesados mayores a 2 ejes** debido a los trabajos en el puente sobre el río Marker que fue afectado por erosión hídrica. Ruta alterna: Baeza - Narupa - Coca - Lago Agrio

NIVEL DE
AFECTACIÓN

2

Calificación realizada con
base al Manual del COE
2017

2. Situación Hidrometeorológica actual.



De acuerdo con el Boletín Meteorológico de Advertencia Nro. 35, vigente desde las 16H00 del 17 hasta las 12H00 del 20 de mayo de 2026, entre el 17 y 20 de mayo de 2026 se prevén lluvias y tormentas en múltiples localidades del Litoral, Amazonía y zonas de estribación de cordillera. Los eventos más relevantes se presentarán en el periodo comprendido entre el 17 y 19 de mayo de 2026.

Las áreas en tonalidades naranja presentan mayor probabilidad de lluvias intensas y tormentas. Las zonas entrecortadas con azul son propensas a crecidas de cuerpos de agua y/o deslizamientos de masa.

Estimación de la Precipitación Pronosticada

REGIÓN	Precipitación acumulada diaria (mm/24h)		
	Nivel Medio	Nivel Alto	Muy Alto
Litoral / Insular	10 - 18	19 - 41	-
Interandina	8 - 11	12 - 30	-
Amazonía	22 - 31	32 - 54	-

ZONAS AFECTADAS:

Región Amazónica: Se esperan lluvias dispersas en toda la región.

ESTADO DE CUERPOS DE AGUA: Al momento, en el seguimiento realizado, **NO** se registran cuerpos hídricos desbordados.

3. Eventos Adversos y Afectaciones - Resumen.

Desde el 01 de enero del 2026 a la fecha, por lluvias se han registrado **38 eventos adversos**, distribuidos de la siguiente manera:

Canton	Parroquia	Inundación	Deslizamiento	Erosión Hídrica	Lluvias Intensas	Vendaval	Aluvión (Flujos)	Total
ARCHIDONA	COTUNDO	3	0	0	0	0	0	3
EL CHACO	GONZALO DIAZ DE PINEDA	1	3	4	1	0	0	9
	LINARES	2	0	0	0	1	0	3
	EL CHACO	0	0	0	0	0	2	2
	SARDINAS	1	0	0	0	1	0	2
	SANTA ROSA	1	0	0	0	0	0	1
TENA	CHONTAPUNTA	1	4	1	1	1	0	8
	TENA	0	2	0	1	0	0	3
	SAN JUAN DE MUYUNA	1	0	0	0	1	0	2
	PUERTO MISAHUALLI	0	0	1	1	0	0	2
	PANO	0	0	0	1	0	0	1
	AHUANO	0	0	1	0	0	0	1
	TALAG	0	1	0	0	0	0	1
Total		10	10	7	5	4	2	38
Porcentaje		26,32%	26,32%	18,42%	13,16%	10,53%	5,26%	100%

Fuente: Unidad de Monitoreo de Napo-Orellana SNGR - Instituciones del SNDGIRD. 18/05/2026 - 11:00




Por los eventos detallados en la tabla anterior, se han registrado las siguientes afectaciones:

4. Eventos Peligrosos y Afectaciones - Resumen.

Afectación a Personas:



	Personas afectadas:	83		Familias afectadas:	25
	Personas damnificadas:	307		Familias damnificadas:	68

Afectación a Viviendas:

	Viviendas afectadas:	22		Viviendas destruidas:	30
	Viviendas en riesgo	2			

Afectación a servicios básicos esenciales e infraestructura:

Vías afectadas (metros lineales):

	Primer orden:	274		Puentes afectados	2
	Segundo orden:	124			
	Tercer orden:	235			
	Total vías afectadas:	633			

Otras afectaciones

	Unidades Educativas con daño estructural:	4		Bienes públicos afectados:	3
---	---	---	---	----------------------------	---

Fuente: Unidad de Monitoreo Napo-Orellana SNGR - Instituciones del SNDGIRD. 18/05/2026 - 11:00

Nota aclaratoria: Toda la información de cifras mostradas en el presente Informe está sujeta a variación en virtud del levantamiento continuo de información.

5. Detalle de afectaciones por parroquia (de 1 de enero del año 2026 a la fecha).

La parroquia con mayor impacto a la población es **Chonta Punta** del cantón Tena con **243** personas impactadas seguido de **Gonzalo Díaz de Pineda** del cantón El Chaco con **97** personas impactadas.

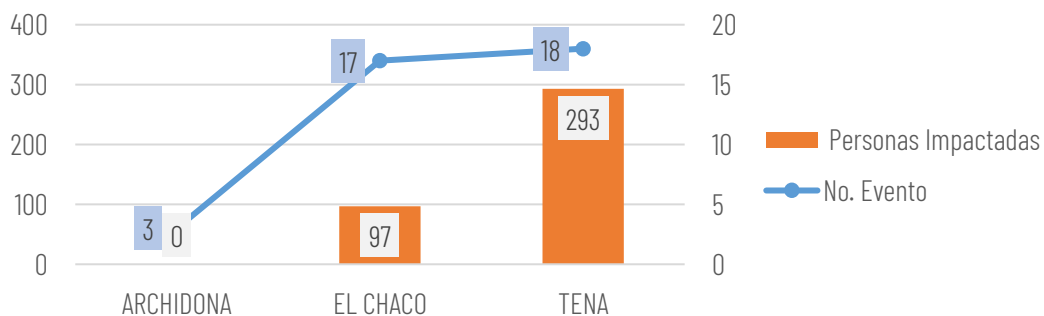
Canton	Parroquia	No. Evento	Personas Impactadas	Familias Afectadas	Personas Afectadas	Familias Damnificadas	Personas Damnificadas	Viviendas Afectadas	Viviendas Destruidas	Puentes Afectados	Metros Lineales De Vías Afectadas	Establecimientos Educativos Afectados	Bienes Públicos Afectados
ARCHIDONA	COTUNDO	3	0	0	0	0	0	0	0	0	17	1	0
EL CHACO	GONZALO DIAZ DE PINEDA	9	97	6	20	23	77	2	26	2	190	0	0
	LINARES	3	0	0	0	0	0	0	0	0	15	0	0
	EL CHACO	2	0	0	0	0	0	0	0	0	150	0	0
	SARDINAS	2	0	0	0	0	0	0	0	0	80	0	1
	SANTA ROSA	1	0	0	0	0	0	0	0	0	7	0	0
TENA	CHONTAPUNTA	8	243	6	18	44	225	14	3	0	170	2	2
	TENA	3	0	0	0	0	0	0	0	0	0	0	0
	SAN JUAN DE MUYUNA	2	50	13	45	1	5	6	1	0	0	0	0
	PUERTO MISAHUALLI	2	0	0	0	0	0	0	0	0	0	0	0
	PANO	1	0	0	0	0	0	0	0	0	0	0	0
	AHUANO	1	0	0	0	0	0	0	0	0	4	0	0
	TALAG	1	0	0	0	0	0	0	0	0	0	1	0
Total		38	390	25	83	68	307	22	30	2	633	4	3

Fuente: Unidades de Monitoreo SNGR – Instituciones del SNDGIRD. 18/05/2026 – 11:00

Nota: Personas impactadas incluyen personas afectadas y damnificadas.

6. Recurrencia de Eventos vs Personas Impactadas

En el siguiente gráfico de eventos adversos evidencia una concentración en el cantón Tena, donde se registran 18 eventos que han impactado a 293 personas, constituyéndose como la zona de mayor afectación tanto en frecuencia como en magnitud



Número de eventos vs Personas Impactadas por meses:

Los eventos por lluvias alcanzaron su mayor recurrencia en el mes de febrero registrando el 31,58%; mientras que el mes con mayor impacto a la población fue enero con el 57,95%.

Mes	No. Evento	Personas Impactadas	% de recurrencia de evento	% de personas impactadas
Enero	10	226	26,32%	57,95%
Febrero	12	48	31,58%	12,31%
Marzo	6	70	15,79%	17,95%
Abril	7	41	18,42%	10,51%
Mayo	3	5	7,89%	1,28%
Total	38	390	100%	100%

7. Asistencia humanitaria.

Por eventos producidos por lluvias desde el 01 de enero de 2026 a la fecha, se ha entregado la siguiente asistencia humanitaria:

La SNGR ha entregado a la población afectada un total de **128** bienes de asistencia humanitaria:

CANTON	PARROQUIA	KPRH (para 3 días)	Kit de Aseo Personal	Kit de Limpieza	Kit de vajilla	Total Bienes	PERSONAS BENEFICIADAS	FAMILIAS BENEFICIADAS
EL CHACO	GONZALO DIAZ DE PINEDA	38	17	1	0	56	93	28
TENA	CHONTAPUNTA	57	5	3	0	65	119	25
		3	1	1	2	7	5	1
Total		98	23	5	2	128	217	54

El SNDGIRD ha entregado a la población un total de **273** bienes de asistencia humanitaria:

CANTON	PARROQUIA	KCA (15 días - 4 personas)	Kit de Vestir	Kit de Aseo Personal	Kit de Limpieza	Camas	Cobijas / Frazadas	Kit de Dormir	Láminas de Zinc	Bono de Contingencia por Evento Natural o Antropico	Total Bienes	PERSONAS BENEFICIADAS	FAMILIAS BENEFICIADAS
EL CHACO	GONZALO DIAZ DE PINEDA	0	81	0	0	0	0	0	0	22	103	90	27
TENA	CHONTAPUNTA	5	36	0	7	3	7	3	0	15	76	82	15
	SAN JUAN DE MUYUNA	7	0	0	1	0	0	3	83	0	94	45	13
Total		12	117	0	8	3	7	6	83	37	273	217	55

8. COE activados, casos representativos y acciones de respuesta

- El 24 de febrero se activó el COE Provincial de Napo en el cual se socializó la Resolución Nro. SGR-022-2026 estado de Alerta Naranja, la Guía de prevención y mitigación de Riesgos para los GAD ante la época lluviosa 2026:
- A continuación, el detalle de COE Cantonales activados

Cantón	Fecha de activación
El Chaco	08/01/2026
Archidona	04/03/2026
Carlos Julio Arosemena Tola	05/03/2026
Tena	10/03/2026

9. Detalle de eventos adversos

A continuación, los casos en los últimos 15 días:

Tena

- San Juan de Muyuna/Comunidad Atacapi:** Por lluvias presentadas durante los primeros días de mayo, se produjo un deslizamiento que destruyó una vivienda de madera en la cual habitaba una familia de 5 personas; en el momento del evento, la familia no se encontraba en el sitio por lo cual no hubo pérdidas humanas. La familia permanece con una familia de acogida.

- 1 familia damnificada- 5 personas

- 1 vivienda destruida

SNGR entregó asistencia humanitaria; envió la información al Ministerio de Desarrollo Humano para que la familia pueda beneficiarse del bono de contingencia.

El Chaco

- **Linares/Cedrales:** Debido a las lluvias, el 14/05/2026, se produjo un deslizamiento que afectó cultivos de naranjilla, tomate y potreros de dos productores.
 - 2 personas afectadas (productores)/En atención
 - Cultivos afectados /En atención18/05/2026, GAD Municipal de El Chaco coordina con la Tenencia Política de Linares, el levantamiento de la ficha EVIN familiar.
15/05/2026, Tenencia Política de Linares informó sobre el evento. Ministerio de Agricultura, Ganadería y Pesca realizó la evaluación y levantamiento de información en el sector agropecuario. SNGR coordinó con Municipio de El Chaco, el levantamiento de las fichas EVIN familiar de los productores afectados.

SitRep generado por la Dirección de Monitoreo de Eventos Adversos de la Secretaría Nacional de Gestión de Riesgos.

SitRep elaborado por:

Nombre: Verónica López - Analista de Monitoreo Zonal
Correo electrónico: maria.lopez@gestionderiesgos.gob.ec
Teléfono: 062 860 431

Para ser agregado o removido de esta lista de SitRep, por favor envíe un correo electrónico a sala.nacional@gestionderiesgos.gob.ec
Para más información, visite nuestro sitio Web: <https://www.gestionderiesgos.gob.ec/informes-de-situacion-actual-por-eventos-adversos-ecuador/>

SitRep aprobado por:

Nombre: Cristian Mazorra - Analista Nacional de Monitoreo de Eventos Adversos
Correo electrónico: cristian.mazorra@gestionderiesgos.gob.ec
Teléfono: 042593500