

SitRep No. 5 - Lluvias - desde el 01 de enero a la fecha-Tungurahua

INFORME DE SITUACIÓN PROVINCIAL

Este Informe cubre el período de 01.01.2026 al 06.05.2026

El próximo SITREP será emitido en caso de generarse nueva actividad relevante.

1. Puntos importantes

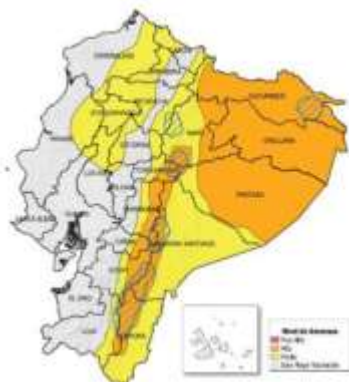
- Desde el 1 de enero de 2026 hasta la presente fecha se han registrado **35 eventos adversos por lluvias afectando 7 cantones y 18 parroquias**. Los eventos más recurrentes corresponden a: Inundaciones (31.43%), deslizamientos (28.86%), lluvias intensas (11.43%), hundimientos (11.43%), aluviones (8.57%), vendavales (5.71%), granizadas (5.71%) y excesos de humedad (2.86%).
- En lo que va de año 2026, los cantones con mayor impacto a la población son: **Ambato y Quero**.
- Para la coordinación de las acciones de prevención y respuesta, se activó el COE provincial el 04/02/2026.
- Mediante RESOLUCIÓN Nro. SNGR-036-2026, emitida el 20/02/2026, por la Secretaría Nacional de Gestión de Riesgos se resolvió declarar: **ALERTA ROJA** por Época Lluviosa 2026. Carchi, Esmeraldas, Guayas, Loja, Los Ríos y Pichincha. ALERTA NARANJA: Azuay, Bolívar, Cañar, Chimborazo, Cotopaxi, El Oro, Imbabura, Manabí, Morona Santiago, Napo, Orellana, Santa Elena, Santo Domingo de los Tsáchilas, Sucumbios, Zamora Chinchipe. **ALERTA AMARILLA**: Pastaza y Tungurahua.

NIVEL DE
AFECTACIÓN

1

Calificación realizada
con base al Manual
del COE 2017

2. Situación Hidrometeorológica actual.



De acuerdo con el Boletín Meteorológico No. 32 por Lluvias y Tormentas, emitida por el INAMHI, con vigencia desde las 19:00 del 03 de mayo hasta las 19:00 del 06 de mayo de 2026. Entre las 19:00 del 03 de mayo y las 19:00 del 06 de mayo, se prevén lluvias de moderada a puntualmente alta intensidad en la Amazonía. En el interior del Litoral se esperan precipitaciones de menor intensidad. Los eventos más relevantes se presentarán el día 03 y durante el periodo comprendido entre el 05 y el 06 de mayo.

Región Interandina: Se prevén precipitaciones en zonas cercanas a estribación de cordillera oriental y occidental.

Estimación de la Precipitación Prevista

REGIÓN	Precipitación acumulada desde las 19:00 (mm/24h)	
	03-05	05-06
Litoral	10 - 18	--
Interandina	8 - 21	12 - 30
Amazonia	22 - 32	32 - 54

ESTADO DE CUERPOS DE AGUA.

En el seguimiento realizado por la Unidades de Monitoreo de la SNGR, al momento no se presentan cuerpos hídricos desbordados.

3. Eventos Peligrosos y Afectaciones - Resumen.











Desde el 01 de enero del 2026 a la fecha, por lluvias se han registrado **35 eventos peligrosos**, distribuidos de la siguiente manera:

No.	Cantón	Total	Inundación	Deslizamiento	Lluvias Intensas	Hundimiento	Aluvión (Flujos)	Vendaval	Granizada	Exceso de Humedad
1	Ambato	21	7	3	3	3	2	2	1	--
2	Quero	5	3	--	--	--	--	--	1	1
3	Tisaleo	3	1	1	1	--	--	--	--	--
4	Baños de Agua Santa	3	--	1	--	1	1	--	--	--
5	Santiago de Pillaro	1	--	1	--	--	--	--	--	--
6	Mocha	1	--	1	--	--	--	--	--	--
7	San Pedro de Pelileo	1	--	1	--	--	--	--	--	--
Suma Total		35	11	8	4	4	3	2	2	1
Porcentaje		100%	31,43%	22,86%	11,43%	11,43%	8,57%	5,71%	5,71%	2,86%

Fuente: Unidad de Monitoreo SNGR CZ3 - Instituciones del SNDGIRD. 06/05/2026 - 08:00

Por los eventos detallados en la tabla anterior, se han registrado las siguientes afectaciones:

4. Eventos Peligrosos y Afectaciones - Resumen.

Afectación a Personas:			
	Personas afectadas:	55	 Familias afectadas: 17
	Personas evacuadas:	2	
Afectación a Viviendas:			
	Viviendas afectadas:	15	
Afectación a servicios básicos esenciales e infraestructura:			
Vías afectadas (kilómetros):		Bienes públicos y privados:	
	Primer orden:	0.04	 Bienes públicos afectados: 5
	Segundo orden:	0.12	 Bienes privados afectados: 4
	Tercer orden:	0.65	
	Total vías afectadas:	0.81	
Infraestructura sectorial			
	Unidades Educativas con daño estructural:	2*	*Unidad Educativa Anibal Salgado de Tisaleo, presentó el colapso del muro de cerramiento. Unidad Educativa Santa Rosa de Ambato, presentó el desprendimiento parcial de un muro lateral.
Afectación a Medios de Vida			
	Ha. cultivos afectados:	6.21	 Animales muertos: 25

Fuente: Unidad de Monitoreo SNGR CZ3 - Instituciones del SNDGIRD. 06/05/2026 - 08:00

Nota aclaratoria: Toda la información de cifras mostradas en el presente Informe, está sujeta a variación en virtud del levantamiento continuo de información.

5. Detalle de afectaciones por cantón (de 1 de enero del año 2026 a la fecha).

El cantón con mayor impacto a la población es **Ambato**, con **31 personas impactadas** y **21 eventos**, seguido de **Quero** con **14 personas impactadas** y **5 eventos** registrados.

No.	Cantón	Nro. Eventos	Personas Impactadas	Familias Afectadas	Personas Afectadas	Viviendas Afectadas	Bienes Públicos Afectados	Bienes Privados Afectados	Kilómetros Lineales de Vías Afectadas	Ha Cultivos Afectados	Animales Muertos
1	Ambato	21	31	9	31	9	3	3	0,62	6	15
2	Quero	5	14	4	14	2	0	0	0,1	0,21	--
3	Tisaleo	3	6	2	6	2	1	0	0,01	--	10
4	Baños de Agua Santa	3	4	2	4	2	1	1	0,04	--	--
5	Santiago de Pillaro	1	--	--	--	--	--	--	0,01	--	--
6	San Pedro de Pelileo	1	--	--	--	--	--	--	0	--	--
7	Mocha	1	--	--	--	--	--	--	0,03	--	--
Suma Total		35	55	17	55	15	5	4	0,81	6,21	25

Fuente: Unidad de Monitoreo SNGR CZ3 - Instituciones del SNDGIRD. 06/05/2026 - 08:00

6. Alojamientos temporales activos.

Durante este período, por lluvias no se han activado alojamientos.

7. Asistencia humanitaria.

Por eventos producidos por lluvias desde el 01 de enero de 2026 a la fecha, se ha entregado la siguiente asistencia humanitaria:

- La SNGR ha entregado a la población afectada un total de **24** bienes de asistencia humanitaria:

Nro.	Cantón	Kit Complementario de Alimentos	Kit de Aseo Personal	Kit de Limpieza	Kit de Dormir	Kit Vajilla	Total, Bienes Entregados	Personas Beneficiarias	Familias Beneficiarias
1	Quero	1	1	1	3	1	7	30	10
2	Tisaleo	2	2	2	3	2	11	30	9
3	Baños de Agua Santa	2	2	--	--	2	6	12	6
Suma Total		5	5	3	6	5	24	72	25

Fuente: Unidad de Monitoreo SNGR CZ3 - Unidad de Preparación y respuesta SNGR CZ3. 06/05/2026 - 08:00

- El SNGIRD ha entregado a la población afectada un total de **44** bienes de asistencia humanitaria:

Nro.	Cantón	Kit de Primera Respuesta Humanitaria	Kit de aseo	Kit de Limpieza	Kit de Dormir	Cama	Cobija	Colchón	Mosquiteras, redes de cama	Almohadas	Juego de sábanas	Total, Bienes Entregados	Personas Beneficiarias	Familias Beneficiarias
1	Ambato	15	13	2	1	2	1	6	1	2	1	44	50	71

Fuente: Unidad de Monitoreo SNGR CZ3 - Instituciones del SNGIRD. 06/05/2026 - 08:00

8. COE activados, casos representativos y acciones de respuesta

Por lluvias desde el 01/01/2026 hasta la presente fecha se han activado los siguientes COE:

- COE Provincial activo desde el 04/02/2026.
- 1 COE Cantonal

Nro.	Cantón	Estado	Fecha de activación
1	Baños de Agua Santa	activo	21/04/2026

9. Detalle de eventos adversos

No se han registrado casos relevantes en los últimos 15 días.

SitRep generado por la Dirección de Monitoreo de Eventos Adversos de la Secretaría de Nacional de Gestión de Riesgos.

SitRep elaborado por:

Nombre: Fernando Flores - Operador de la Unidad de Monitoreo de Eventos Adversos SNGR CZ3
Correo electrónico: fernando.flores@gestionderiesgos.gob.ec
Teléfono: 033730684

SitRep aprobado por:

Nombre: María Angélica Larrea - Analista de la Dirección de Monitoreo de Eventos Adversos
Correo electrónico: maria.larrea@gestionderiesgos.gob.ec
Teléfono: 0999061792

Para ser agregado o removido de esta lista de SitRep, por favor envíe un correo electrónico a

Para más información, visite nuestro sitio Web: <https://www.gestionderiesgos.gob.ec/informes-de-situacion-actual-por-eventos-adversos-ecuador/>