

SitRep No. 3 - Lluvias - desde el 01 de enero a la fecha-Pastaza

INFORME DE SITUACIÓN PROVINCIAL

Este Informe cubre el periodo de 01.01.2026 al 22.05.2026

El próximo SITREP será emitido en caso de generarse nueva actividad relevante.

1. Puntos importantes

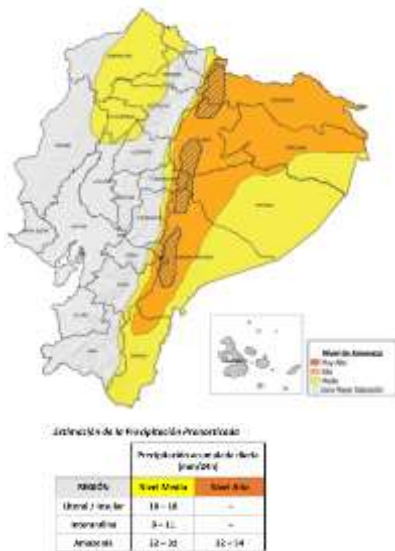
- Desde el 1 de enero de 2026 hasta la presente fecha se han registrado **44 eventos adversos por lluvias afectando a los 4 cantones y a 13 parroquias de la provincia. Los eventos más recurrentes corresponden a: Inundaciones (45.45%), vendavales (15.91%), deslizamientos (13.64%), erosiones hídricas (9.09%), lluvias intensas (9.09%) y hundimientos (6.82%).**
- En lo que va de año 2026, **los cantones con mayor impacto a la población son: Arajuno y Pastaza.**
- Mediante RESOLUCIÓN Nro. SNGR-036-2026, emitida el 20/02/2026, por la Secretaría Nacional de Gestión de Riesgos se resolvió declarar: **ALERTA ROJA** por Época Lluviosa 2026. Carchi, Esmeraldas, Guayas, Loja, Los Ríos y Pichincha. **ALERTA NARANJA**: Azuay, Bolívar, Cañar, Chimborazo, Cotopaxi, El Oro, Imbabura, Manabí, Morona Santiago, Napo, Orellana, Santa Elena, Santo Domingo de los Tsáchilas, Sucumbios, Zamora Chinchipe. **ALERTA AMARILLA**: Pastaza y Tungurahua.

NIVEL DE
AFECTACIÓN

2

Calificación realizada
con base al Manual
del COE 2017

2. Situación Hidrometeorológica actual.



De acuerdo con el Boletín Meteorológico No. 36 por Lluvias y Tormentas, emitido por el INAMHI, con vigencia desde las 15:00 del 20 de mayo hasta las 07:00 del 23 de mayo de 2026. Entre las 16:00 del 20 de mayo y las 14:00 del 23 de mayo, se prevén lluvias de moderada a puntual alta intensidad en la Amazonía, interior/norte del Litoral y zonas de estribaciones de cordillera oriental. Los eventos más relevantes se presentarán en el periodo comprendido entre la noche del 20 y madrugada de 21 de mayo de 2026. Las áreas en tonalidades naranja presentan mayor probabilidad de lluvias intensas y tormentas. Las zonas entrecortadas con azul son propensas a crecidas de cuerpos de agua y/o deslizamientos de masa.

ESTADO DE CUERPOS DE AGUA.

En el seguimiento realizado por las Unidades de Monitoreo de la SNGR, al momento de la publicación de este informe no se registran cuerpos hídricos desbordados.

3. Eventos Peligrosos y Afectaciones - Resumen.














Desde el 01 de enero del 2026 a la fecha, por lluvias se han registrado **44 eventos peligrosos**, distribuidos de la siguiente manera:

No.	Cantón	Total	Inundación	Vendaval	Deslizamiento	Erosión Hídrica	Hundimiento	Lluvias Intensas
1	Pastaza	22	12	3	--	3	1	3
2	Arajuno	17	8	2	3	1	3	--
3	Mera	3	--	1	2	--	--	--
4	Santa Clara	2	--	1	1	--	--	--
Total General		44	20	7	6	4	4	3
Porcentaje		100%	45,45%	15,91%	13,64%	9,09%	9,09%	6,82%

Fuente: Unidad de Monitoreo SNGR CZ3 - Instituciones del SNDGIRD. 22/05/2026 - 12:00

Por los eventos detallados en la tabla anterior, se han registrado las siguientes afectaciones:

4. Eventos Peligrosos y Afectaciones - Resumen.

Afectación a Personas:	
	Personas afectadas: 1759
	Familias afectadas: 657
	Personas damnificadas: 15
	Familias damnificadas: 4
Afectación a Viviendas:	
	Viviendas afectadas: 24
	Viviendas destruidas: 1
Afectación a servicios básicos esenciales e infraestructura:	
Vías afectadas (metros lineales):	
	Primer orden: 0,03
	Tercer orden: 0,29
	Total, vías afectadas: 0,32
Medios de Vida	
Superficie agrícola (hectáreas):	
	Afectación parcial: 51,40
	Afectación total o pérdida: 11,45
	Total, de superficie agrícola impactada 62,85
Otras afectaciones	
	Unidades Educativas con daño funcional: 1
	Unidades Educativas con daño estructural: *4
	Total, de unidades impactadas: 5
	Puentes afectados: 1
	Bienes públicos afectados: 4

*Unidad Educativa del Milenio de Tarqui, presentó el desprendimiento parcial de la cubierta del patio.
Escuela de Educación Básica Samashunchik, presentó daños en la cubierta (techo) de la batería sanitaria de la institución educativa.
Unidad Educativa Eduardo Vásquez Surrati, presentó el colapso de la canalización de aguas lluvias.
Unidad Educativa 1 de Mayo, se inundó la sede 2 de la Unidad Educativa 1 de Mayo, afectando el espacio cubierto y la cancha de kinder.

Fuente: Unidad de Monitoreo SNGR CZ3 - Instituciones del SNDGIRD. 22/05/2026 - 14:00

Nota aclaratoria: Toda la información de cifras mostradas en el presente Informe, está sujeta a variación en virtud del levantamiento continuo de información.

5. Detalle de afectaciones por cantón (de 1 de enero del año 2026 a la fecha).

El cantón con mayor impacto a la población es **Arajuno**, con **1392 personas impactadas y 17 eventos**, seguido de **Pastaza** con **374 personas impactadas y 22 eventos registrados**.

No.	Cantón	No. Evento	Personas Impactada	Familias Afectadas	Personas Afectadas	Familias Damnificadas	Personas Damnificadas	Viviendas Afectadas	Viviendas Destruídas	Puentes Afectados	Bienes Públicos	Km Lineales	Ha de Cultivos	Ha de Cultivos
1	ARAJUNO	17	1392	571	1388	2	4	10	--	1	--	0,29	30,4	5,2
2	PASTAZA	22	374	85	363	2	11	13	1	--	4	--	21	6,25
3	MERA	3	8	1	8	0	0	1	--	--	--	0,02	--	--
4	SANTA CLARA	2	--	--	--	--	--	--	--	--	--	0,01	--	--
Suma Total		44	1774	657	1759	4	15	24	1	1	4	0,32	51,4	11,45

Fuente: Unidad de Monitoreo SNGR CZ3 - Instituciones del SNDGIRD. 22/05/2026 - 14:00

6. Alojamientos temporales activos.

Durante este periodo, por lluvias no se han activado alojamientos en la provincia.

7. Asistencia humanitaria.

Por eventos producidos por lluvias desde el 01 de enero de 2026 a la fecha, se ha entregado la siguiente asistencia humanitaria:

- La SNGR ha entregado a la población afectada un total de **1264** bienes de asistencia humanitaria:

Nro.	Cantón	Kit Complementario de Alimentos	KPRH	Kit de Aseo Personal	Kit de Limpieza	Kit de Dormir	Kit de Vajilla	Mosquiteras, redes de cama	Total, Bienes Entregados	Personas Beneficiarias	Familias Beneficiarias
1	Arajuno	340	278	221	0	0	178	212	1229	2972	1380
2	Pastaza	0	4	10	3	1	0	11	29	89	23
3	Mera	0	2	0	2	0	2	0	6	24	3
Suma Total		340	284	231	5	1	180	223	1264	3085	1406

Fuente: Unidad de Monitoreo SNGR CZ3 - Unidad de Preparación y respuesta SNGR CZ3. 22/05/2026 - 14:00

- El SNDGIRD ha entregado a la población afectada un total de **63** bienes de asistencia humanitaria:

Nro.	Cantón	Kit Complementario de Alimentos	KPRH	Kit de Aseo Personal	Kit de Dormir	*Otro	Total, Bienes Entregados	Personas Beneficiarias	Familias Beneficiarias
1	Pastaza	5	51	5	1	1	63	257	52

*1 Cocina.

Fuente: Unidad de Monitoreo SNGR CZ3 - Instituciones del SNDGIRD. 22/05/2026 - 14:00

8. COE activados, casos representativos y acciones de respuesta

- Durante el periodo analizado, en la provincia de Pastaza no se ha dispuesto la activación del COE Provincial ni de los COE cantonales, manteniéndose el monitoreo y las acciones preventivas a nivel institucional.

9. Detalle de eventos adversos

CANTÓN Pujilí

- Pastaza / Río Corrientes / Comunidad Tinkias.** El 12/05/2026 A causa de las lluvias, se produjo el desbordamiento del río Bobonaza, ocasionando afectaciones en cultivos agrícolas de la comunidad.

- 20 familias afectadas (80 personas afectadas) / PENDIENTE.
- 20 huertos agrícolas afectados (productos de la zona) / PENDIENTE.

MAGP realizará el levantamiento de información mediante MAAPEA; actualmente se coordinan los recursos logísticos necesarios para el ingreso vía fluvial en canoa hacia el sector afectado para efectuar la inspección técnica. Al momento, el río Bobonaza se encuentra en su cauce normal.

SNGR monitorea el evento.

SitRep generado por la Dirección de Monitoreo de Eventos Adversos de la Secretaría de Nacional de Gestión de Riesgos.

SitRep elaborado por:

Nombre: Luis López Falconí - Analista de Sala de Situación Provincial - SNGR CZ3
Correo electrónico: luis.lopez@gestionderiesgos.gob.ec
Teléfono: 033730684

SitRep aprobado por:

Nombre: María Angélica Larrea - Analista de la Dirección de Monitoreo de Eventos Adversos
Correo electrónico: maria.larrea@gestionderiesgos.gob.ec
Teléfono: 0999061792

Para ser agregado o removido de esta lista de SitRep, por favor envíe un correo electrónico a

Para más información, visite nuestro sitio Web: <https://www.gestionderiesgos.gob.ec/informes-de-situacion-actual-por-eventos-adversos-ecuador/>