

Dirección de Monitoreo de Eventos Adversos

REPORTE DE MONITOREO DE AMENAZAS Y EVENTOS ADVERSOS - No. 0290



Fecha y Hora de actualización: lunes, 25 de mayo de 2026 - 10:13:47 / Página 1 de 6

Periodo de Monitoreo: Desde: 21:00 24/05/2026 Hasta: 09:00 25/05/2026

1. Monitoreo de amenazas

- **Amenaza en desarrollo, posible desencadenamiento de eventos adversos.**
- **Amenaza en incremento y probable materialización inminente.**
- **Amenaza dentro de los parámetros normales.**

PELIGRO VOLCÁNICO:

Ubicación	Nivel de alerta declarada	Situación actual	Valoración actual
 Volcán Reventador Napó	NARANJA	08:00 Se visualiza despejado.	●
 Volcán Chiles-Cerro Negro Carchi	AMARILLA	08:00 Se visualiza despejado.	●
 Volcán Sangay Morona Santiago	AMARILLA	08:00 Se visualiza despejado.	●
 Volcán Cotopaxi	Sin alerta declarada	08:00 Se visualiza despejado.	●
 Volcán Guagua Pichincha	Sin alerta declarada	08:00 Se visualiza despejado.	●

PELIGRO POR DESBORDAMIENTO DE CUERPOS HÍDRICOS:

05 Cuerpos Hídricos desbordados:

Provincia	Cantón	Parroquia	Sector	Nombre
--	--	--	--	--

00 Cuerpo Hídrico con tendencia a subir de nivel:

Provincia	Cantón	Parroquia	Sector	Nombre
--	--	--	--	--

PELIGRO POR INCENDIOS FORESTALES:

02 Incendios Activos:

Provincia	Cantón	Parroquia	Sector	Afectación (Ha)	Fecha de inicio
Chimborazo	Guamote	Palmira	Por las Dunas de Palmira.	--	25/05/2026
Azuay	Paute	San Cristóbal	Pastopamba.	--	24/05/2026

01 Incendios Controlados:

Provincia	Cantón	Parroquia	Sector	Afectación (Ha)	Fecha de inicio
Tungurahua	Ambato	Quisapincha	Laderas de la vía Quisapincha - Pasa.	--	24/5/2026

PELIGRO POR APERTURA O COLAPSO DE PRESAS Y REPRESAS:

Recurso	Cota mínima	Cota Actual	Cota máxima	Hora de corte	Valoración
Molino, Azuay	1990.95	1984.98	1991.00	08:00	●
Mazar, Azuay	2138.05	2151.31	2153.45	08:00	●
Daule Peripa, Guayas	70.00	80.02	85.00	08:00	●
Central Baba, Los Ríos	115.00	115.29	116.00	08:00	●

Dirección de Monitoreo de Eventos Adversos

REPORTE DE MONITOREO DE AMENAZAS Y EVENTOS ADVERSOS - No. 0290

Fecha y Hora de actualización: lunes, 25 de mayo de 2026 - 10:13:47 / Página 2 de 6

Chongón, Guayas	44.50	--	55.15	--	--
El Azúcar, Santa Elena	40.00	--	45.09	--	--
San Vicente, Santa Elena	50.00	--	58.00	--	--
La Esperanza, Manabí	53.40	62.02	66.00	08:00	●
Poza Honda, Manabí	104.29	100.83	106.51	08:00	●
Multipropósito Chone, Manabí	48.00	50.20	68.50	08:00	●
Agoyán, Tungurahua	1645.00	--	1651.00	--	--
Pucará-Pisayambo, Tungurahua	3541.00	--	3565.00	--	--

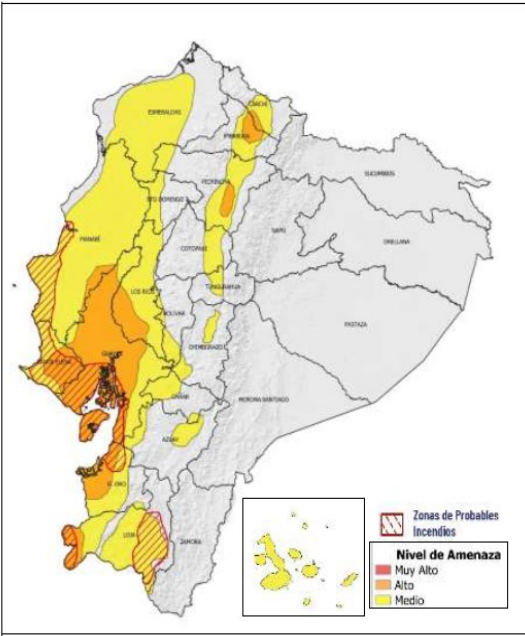
* *Medición dentro del rango aceptable en referencia a la cota máxima. existen planes de liberación de caudales que se van regulando de manera progresiva. Las instituciones responsables garantizan que no es una apertura súbita que pueda causar inundaciones en otras zonas.*

DECLARATORIAS DE NIVELES DE ALERTA VIGENTES POR AMENAZAS Y/O EVENTOS ADVERSOS, VISITAR LA PÁGINA WEB:

<https://www.gestionderiesgos.gob.ec/niveles-de-alertas-y-declaratorias-vigentes-establecidas-por-la->



SITUACIÓN HIDROMETEOROLÓGICA:



● ADVERTENCIA # 37

AMENAZA: INCREMENTO DE TEMPERATURA DIURNA
VIGENCIA: desde las 10:00 del 22 de mayo hasta las 17:00 del 25 de Mayo de 2026

DESCRIPCIÓN: Entre el 22 al 25 de mayo de 2026, se prevé el incremento de temperaturas durante horas del día, así como los índices de radiación ultravioleta muy altos y extremadamente altos en gran parte del Litoral y varios sectores de la región Interandina. Es posible que los días **24 y 25 de mayo** se registren las temperaturas más elevadas.

ZONAS AFECTADAS:

- **Región Litoral:** Se prevén temperaturas altas en gran parte de la región, con mayor incidencia en Guayas, El Oro, Santa Elena, Manabí y Los Ríos.
- **Región Interandina:** Se estiman temperaturas superiores a lo habitual en especial en las provincias de Carchi, Imbabura, Pichincha, Tungurahua y Loja.
- **Región Insular:** Se estiman temperaturas superiores a lo habitual en el archipiélago.

FUENTE: INAMHI

PELIGRO SÍSMICO:

Fecha - Hora Local	Magnitud	Profundidad	Cercano a	Sentido por la población
--	---	--	--	---

2. Monitoreo de eventos adversos (emergencias y desastres)

Dirección de Monitoreo de Eventos Adversos

REPORTE DE MONITOREO DE AMENAZAS Y EVENTOS ADVERSOS – No. 0290

Fecha y Hora de actualización: lunes, 25 de mayo de 2026 – 10:13:47 / Página 3 de 6

ZONA 1



Inundación

Localización:	Sucumbios/Putumayo/ Puerto El Carmen, Barrio el Recreo
Antecedentes:	Por lluvias durante el 23/05/2026, se produjo el incremento del caudal en la cuenca del río Putumayo, ingresando el agua en algunas viviendas que se encuentran en la ribera.
Situación actual:	Actualmente se coordinan los recursos logísticos necesarios para el ingreso hacia el sector afectado para efectuar la inspección técnica. Al momento, el río Putumayo se encuentra con tendencia a bajar de nivel. Cabe mencionar que este evento se da todos los años debido a la mala ubicación de este Barrio, se ha realizado las gestiones necesarias para reubicarlos siendo nula la respuesta de los pobladores.
Afectaciones:	- 15 familias afectadas - dato preliminar, (Estado de atención) - 15 viviendas afectadas- dato preliminar, (Estado de atención)
Acciones de respuesta:	GAD Cantonal Putumayo UGR se movilizará a realizar un recorrido por la zona para determinar el estado de afectación de las viviendas.
Fuentes de información:	SNGR CZ1 Umeva Sucumbios / GAD Municipal de Putumayo /SNGR UPREA Sucumbios

ZONA 2



Erosión Hídrica

Localización:	Napo/El Chaco/Gonzalo Díaz De Pineda (El Bombón)/San Rafael, Piedra Fina 2, San Luis, San Carlos, vía Y de Baeza-Lago Agrío [E45].
Antecedentes:	Debido al proceso erosivo desarrollado desde febrero del 2020, el río Quijos (Alto Coca) mantiene en riesgo a varias viviendas y sectores estratégicos, tales como: la Red Estatal Vial [E45], Hidroeléctrica Coca Codo Sinclair, tuberías de SOTE, Poliducto Shushufindi - Quito y OCP. Se mantiene la declaratoria emitida mediante resolución SGR-058-2021 de cambiar el nivel de alerta Naranja a Roja. El 11/02/2023, MTOP declaró emergencia la RVE E45, afectada por la erosión regresiva del río. EL COE Chaco está activo.
Situación actual:	El frente de erosión se ubica en la abscisa 3+600, con un avance registrado durante 256 días (al 16/04/2026). La vía en el tramo San Luis - Reventador se encuentra CERRADA por trabajos en el sector Nariz del Diablo hasta las 18:00 del 19 de abril.
Afectaciones:	Desde el 2020 a la fecha las afectaciones son las siguientes: - 988 Personas Afectadas indirectas. - 135 Personas Damnificadas. (39 personas en proceso de atención - bonos) - 82 Personas Afectadas. - 164 Personas Evacuadas. - 29 Viviendas destruidas. - 10 Viviendas afectadas (con grietas) - 1400 Metros de vía afectadas. - 1 escuela afectada de manera estructural (fisuras) y funcional. - 1 Centro de Salud afectado. (tiene fisuras) (no esta operativo por la pérdida de la vía en San Carlos) - 6 Bienes públicos afectados: 3 corresponden al fenómeno de erosión (rotura de tuberías: SOTE, Poliducto y OCP por el hundimiento ocurrido el 07/04/2020); 1 tubería de agua potable de San Luis y 1 Torre de soporte de tubería tipo H e infraestructura eléctrica. (02/07/2025) - 6 Puentes destruidos: Puente sobre el río Montana, Puente Ventana 2, Puente Piedra Fina 2, Puente sobre el río Marker, Puente colgante San Carlos y puente sobre el río Loco (11/08/2025). - 6 Bienes privados afectados: fueron afectados al intentar cruzar el río Marker un bus interprovincial (trans Esmeraldas) (05/09/2023), un camión (10/09/2023), bus interprovincial (Zaracay)(14/09/2023), camioneta (30/10/2023), tráiler y un bus de la Cooperativa Putumayo (24/11/2023) - 100.03 ha de Cultivo perdido - 3448 Animales de granja afectados y muertos
Acciones de respuesta:	18/04/2026: MIT, con apoyo de OCP, Petroecuador y CELEC EP, continúa trabajos de mantenimiento de la variante E45 en el sector del río Loco, construcción del canal de desvío del río Coca y protección de márgenes de los ríos Loco y Malo. 16/04/2026: La Comisión Ejecutora Río Coca de CELEC EP ejecuta obras temporales y permanentes, en coordinación con el Cuerpo de Ingenieros del Ejército de los Estados Unidos (USACE). 08/04/2026: El Ministerio de Desarrollo Humano gestiona autorización para bonos. SNGR, GAD El Chaco y comités comunitarios realizan monitoreo continuo. Policía Nacional ejecuta control vehicular.

Dirección de Monitoreo de Eventos Adversos

REPORTE DE MONITOREO DE AMENAZAS Y EVENTOS ADVERSOS – No. 0290

Fecha y Hora de actualización: Lunes, 25 de mayo de 2026 - 10:13:47 / Página 4 de 6

Fuentes de información:	SNGR CZ2 Umeva Napo-Orellana/SNGR CZ2/UGR GAD El Chaco/MDG/Comunidad/CELEC EP/ECU 911/Cuerpo de Bomberos El Chaco
--------------------------------	---



Aluvión	
Localización:	Pichincha/Mejía/Aloasí/ Por la línea Férrea
Antecedentes:	El 13/05/2026, por las lluvias, se reportó el desbordamiento de una quebrada denominada San Roque, lo que provocó un aluvión en el sector y afectó una vía de segundo orden y viviendas del sector.
Situación actual:	El COE Cantonal se encuentra activo y el COE parroquial de Aloasí se declaró en emergencia. Las inspecciones complementarias en territorio se evidencia que el aluvión registrado en Aloasí fue de origen natural hidrometeorológico detonado por lluvias severas sobre un terreno con pendientes críticas y antecedentes morfológicos de inestabilidad activa en la parte alta del Cerro El Corazón. Su canalización a través de las quebradas San Roque y El Soltero impactó directamente la llanura de la parte poblada. Al momento no se registran lluvias en el sector
Afectaciones:	<ul style="list-style-type: none"> •1 familia damnificada según EVIN data oficial (En atención) •45 familias - 98 personas afectadas según EVIN data oficial (En evaluación) •35 viviendas afectadas según EVIN data oficial (En evaluación) •4 locales comerciales (En evaluación) •2 unidades educativas afectadas (En atención). •1 vía de segundo orden de segundo orden habilitada 6000 metros lineales (FINALIZADO) •1 vía primer orden habilitada 4000 metros lineales (FINALIZADO) •Sistema de alcantarillado 80% afectado (En atención) •Servicio de agua potable 100% recuperado afectado (FINALIZADO)
Acciones de respuesta:	21/05/2026: Se recomendó mantener al COE Cantonal en estado de sesión permanente y con el Puesto de Mando Unificado (PMU) activo en territorio mientras se mantengan los reportes de inestabilidad climática por la época invernal. 20/05/2026: La actividad continúa de manera interinstitucional por las direcciones de Cuidado y Control Ambiental; Seguridad Ciudadana y Gestión de Riesgos; Control y Servicios Públicos con el apoyo de FFAA. La SNGR continúa el monitoreo del evento. 19/05/2026 GAD Provincial continúa con la limpieza de la quebrada La Moya en el sistema del control de inundaciones, GAD Cantonal Mejía realiza la limpieza en la quebrada San Roque.
Fuentes de información:	SNGR Umeva Pichincha / GAD Cantonal Mejía/ GAD PP /CBM/ SNGR CZ9

ZONA 9



Colapso Estructural	
Localización:	Pichincha / Quito / Tumbaco/ Escuela de Fútbol Independiente del Valle JFA
Antecedentes:	El 24/05/2026, por causas desconocidas, se produjo el colapso de una pared que afectó a nueve personas.
Situación actual:	Durante la inspección se constató el colapso parcial de aproximadamente 5 metros lineales de una mampostería utilizada como banquillo de suplentes y área de espectadores del centro de enseñanza deportiva, construida de forma artesanal y sin elementos estructurales de seguridad, cuyo deterioro fue agravado por fuertes corrientes de viento que contribuyeron a su colapso.
Afectaciones:	<ul style="list-style-type: none"> - 9 personas heridas estables (EN ATENCIÓN) - 1 bien privado afectado: área de espectadores (EN EVALUACION)
Acciones de respuesta:	AMC verificó si cuentan con la licencia única de actividad económica (LUAE) actualizada y se verifica si el área afectada era apta para el público asistente. Cuerpo de Bomberos de Quito realiza labores de atención prehospitalaria en el sitio para las personas heridas.
Fuentes de información:	SNGR CZ1 Umeva Pichincha / ECU 911 - Cuerpo de Bomberos Quito

3. Monitoreo de estado de vías afectadas por eventos adversos

Dirección de Monitoreo de Eventos Adversos

REPORTE DE MONITOREO DE AMENAZAS Y EVENTOS ADVERSOS - No. 0290

Fecha y Hora de actualización: Lunes, 25 de mayo de 2026 - 10:13:47 / Página 5 de 6

02 VÍAS DE PRIMER ORDEN CERRADA:

No.	Provincia	Cantón	Parroquia	Sector/Vía	Evento adverso	Afectación (mts lineales)	Fecha del evento	Vías alternas
1	Napo	Archidona	Cotundo	Virgen de los Guacamayos, vía Y de Narupa-Y de Baeza [E20 - E45]	DESLIZAMIENTO	--	21/05/2026	Quito-Ambato-Puyo-Tena-Y de Narupa-El Coca-Sucumbios o viceversa.
2	Napo	Archidona	Cotundo	Comunidad Huamak Urco del km 11, vía Y de Narupa - Archidona -Tena [E45].	DESLIZAMIENTO	--	21/05/2026	Ninguna

17 VÍAS DE PRIMER ORDEN PARCIALMENTE HABILITADAS:

No.	Provincia	Cantón	Parroquia	Sector/Vía	Evento adverso	Afectación (mts lineales)	Fecha del evento	Vías alternas
1	Napo	Quijos	Cosanga	Vinilos, vía Cosanga - Y de Narupa [E20-E45]	DESLIZAMIENTO	--	21/05/2026	Quito- Ambato-Tena-Y de Narupa. Ninguna
2	Sucumbios	Cáscales	El Dorado de Cáscale	Cascales-Lumbaquí-El Reventador- Vía Quito Km 71 [E-45]	HUNDIMIENTO	20	06/05/2026	Ninguna
3	Bolívar	Chillanes	Chillanes	Vista Alegre km 37,5, vía Chillanes-Bucay [E465]	DESLIZAMIENTO	50	22/04/2026	La Miran - Bucay.
4	Napo	El Chaco	Gonzalo Díaz de Pineda	puente sobre el río Marker, vía Chaco - Reventador	EROSIÓN HIDRICA	--	03/04/2026	tramo Santa Rosa - Reventador la circulación será restringida a partir de las 20:00 para vehículos pesados. Ruta: alterna: Baeza - Narupa - Coca - Lago Agrío.
5	Napo	El Chaco	Gonzalo Díaz de Pineda	Piedra Fina, San Rafael, vía El Chaco - Reventador [E45]	EROSIÓN HIDRICA	--	03/04/2026	rutas alternas: Baeza- Narupa- Coca- Lago Agrío.
6	El Oro	Machala	El Cambio	Vía El Cambio - La Iberia [E-25]	HUNDIMIENTO	8	21/02/2026	Ninguna
7	Napo	El Chaco	Gonzalo Díaz de Pineda	Piedra Fina, vía El Chaco-Reventador [E45]	SOCAVAMIENTO	--	20/05/2024	Ninguna
8	Imbabura	Ibarra	Carolina	San Jerónimo-Guadual; vía Salinas - Lita km 114 [E10]	DESLIZAMIENTO	125	22/12/2023	Ninguna
9	Esmeraldas	Quinindé	Malimpia	Malimpia, E20 pasando el basurero a mano derecha	SOCAVAMIENTO	30	03/04/2023	Ninguna
10	Morona Santiago	Limón Indanza	Yunganza (Cab. En el rosario)	Km 35, El Rosario, vía Bella Unión - Limón [E45]	DESLIZAMIENTO	30	04/03/2023	Ninguna
11	Manabí	Puerto López	Salango	La Rinconada 5 Cerros, vía Puerto López - Santa Elena [E15].	HUNDIMIENTO	4	28/08/2022	Ninguna
12	Manabí	Sucre	Leonidas Plaza	Km 19, San Agustín-Tosagua [E-383]	SUBSIDENCIA	150	14/08/2022	Ninguna
13	Pichincha	Mejía	Manuel Cornejo A.	km 38 + 600, vía Alóag - Unión del Toachi [E20]	HUNDIMIENTO	15	25/02/2022	Ninguna
14	Esmeraldas	Quinindé	Rosa Zarate (Quinindé)	Km 68 Los Vergeles, vía Esmeraldas - Quinindé [E20]	HUNDIMIENTO	40	8/02/2022	Ninguna
15	Imbabura	Ibarra	Carolina	San Jerónimo; vía Salinas - Lita [E 10]	DESLIZAMIENTO	225	22/12/2021	1.- Ruta desde la E10 Guallupe - San Juan de Lachas (Carchi) - por la E 182 Gualchan - Chical - Maldonado - Tulcán - Ibarra, 2.- Para vehículos livianos, E10 desde San Jerónimo - Buenos Aires - Cahuasqui - Tumbabiro.
16	Cañar	Cañar	Ingapírca	Vía El tambo - Ingapírca - Honorato Vásquez km 8+100, km 15	DESLIZAMIENTO	100	24/11/2021	Ninguna
17	Napo	El Chaco	Gonzalo Díaz De Pineda (El Bombón)	San Rafael, Piedra Fina, San Luis, San Carlos, Vía Y de Baeza-Lago Agrío [E45]	SOCAVAMIENTO	1040	2/02/2020	Lago Agrío - Coca - Y de Narupa - Tena - Ambato - Quito

Dirección de Monitoreo de Eventos Adversos

REPORTE DE MONITOREO DE AMENAZAS Y EVENTOS ADVERSOS - No. 0290

Fecha y Hora de actualización: lunes, 25 de mayo de 2026 - 10:13:47 / Página 6 de 6

06 VÍAS DE SEGUNDO ORDEN CERRADAS:

No.	Provincia	Cantón	Parroquia	Sector/Vía	Evento Adverso	Afectación (mts lineales)	Fecha del evento	Vías alternas
1	Pichincha	Quito	Pacto	La Delicia y Toalí	DESPLAZAMIENTO	--	20/04/2026	Ninguna
2	Pichincha	Quito	La Mena	Vencedores de Pichincha - OE9E Y OE9B	LLUVIAS INTENSAS	--	14/04/2026	Ninguna
3	Santa Elena	Salinas	Anconcito	Vía al Puerto Pesquero	SOCAVAMIENTO	5	14/03/2023	Ninguna
4	Pichincha	Quito	Conocoto	Calles Hermano Miguel y Panzaleo, cruce de vías	SOCAVAMIENTO	30	28/02/2022	Ninguna
5	Azuay	Nabón	Nabón	Rosas, Bellavista, Tamboloma, Chunazana	DESPLAZAMIENTO	50	14/03/2021	Corraleja-Yasudel-Susudel
6	Imbabura	Pimampiro	Pimampiro, Cabecera Cantonal	San José de Aloburo	DESPLAZAMIENTO	500	09/11/2021	Vía Narchimbuela - Pimampiro

01 VÍA DE SEGUNDO ORDEN PARCIALMENTE HABILITADA:

No.	Provincia	Cantón	Parroquia	Sector/Vía	Evento Adverso	Afectación (mts lineales)	Fecha del evento	Vías alternas
1	Napo	Tena	Ahuano	Ahuano, vía Ahuano-Campana Cocha	SOCAVAMIENTO	150	02/07/2024	Ninguna

08 VÍAS DE TERCER ORDEN CERRADAS:

No.	Provincia	Cantón	Parroquia	Sector/Vía	Evento Adverso	Afectación (mts lineales)	Fecha del evento	Vías alternas
1	Orellana	Francisco de Orellana	El Coca	Barrio Ñucanchiwasi	INUNDACIÓN	--	21/05/2026	calle Ambato
2	Bolívar	Chillanes	San José del Tambo	Sector Las Minas, vía a la Colombia Alta	DESPLAZAMIENTO	100	01/05/2026	Ninguna
3	El Oro	Piñas	Piñas	Cerro Pata Grande, Vía Cerro Pata Grande - Piñas	DESPLAZAMIENTO	30	25/02/2026	Ninguna
4	Morona Santiago	Pablo Sexto	Pablo Sexto	Río Namakim	EROSIÓN HÍDRICA	--	22/01/2026	Namakim-Huamboya-Pablo Sexto.
5	Los Ríos	Ventanas	Zapotal	cerca a la entrada de CTE - UREM	HUNDIMIENTO	20	13/01/2026	Ninguna
7	Pichincha	Mejía	Tambillo	Ushco, vía Tambillo - Panamericana Sur	INUNDACIÓN	20	10/04/2022	Ninguna
8	Pichincha	Mejía	Manuel Cornejo Astorga (Tandapí)	Vía de ingreso a las Comunidades Peñas Blancas, El Paraiso, El Mirador y San Francisco	DESPLAZAMIENTO	140	08/02/2022	Ninguna

07 VÍAS DE TERCER ORDEN PARCIALMENTE HABILITADAS:

No.	Provincia	Cantón	Parroquia	Sector/Vía	Evento Adverso	Afectación (mts lineales)	Fecha del evento	Vías alternas
1	Napo	El Chaco	El Chaco	Cauchillo, vía a San Juan	ALUVIÓN	--	21/05/2026	Ninguna
2	El Oro	Portovelo	Salati	Salati, vía Salati - Ambocas - El Cisne - Loja	DESPLAZAMIENTO	50	19/04/2026	Villamao-Portotillo-Río Luis-Portovelo.
3	Pichincha	Mejía	Manuel Cornejo Astorga	Sectores de Sarapullo Alto-Esperanza Alta y Tandapí	INUNDACIÓN	--	16/04/2026	Ninguna
4	Orellana	Francisco de Orellana	San Luis de Armenias	Comunidad Patas Yacu, Vía comunidad 6 de Enero	EROSIÓN HÍDRICA	--	24/03/2026	Ninguna
5	Azuay	Cuenca	San Joaquín	San José de Barabón	INUNDACIÓN	100	12/03/2026	Ninguna
6	Orellana	La Joya de los Sachas	San Sebastián del Coca	Sardinas, vía Sardinas - Lumbaquí	EROSIÓN HÍDRICA	328	09/01/2026	Ninguna
7	Cotopaxi	Pujilí	Pujilí	La Quesera, Cuturivi Chico - El Batán, vía Isinche La Gloria - Cuturivi Chico	HUNDIMIENTO	150	02/06/2025	Ninguna

Reporte generado por la Dirección de Monitoreo de Eventos Adversos de la Secretaría Nacional de Gestión de Riesgos.

Reporte elaborado por:

Nombre: Joao Aspiazu - Digitador Nacional de Eventos Adversos
Correo electrónico: Luis.aspiazu@gestionderiesgos.gob.ec
Teléfono: 042593500 ext. 1630

Reporte revisado por:

Nombre: Jose Sarango - Analista de Monitoreo de Eventos Adversos
Correo electrónico: jose.sarango@gestionderiesgos.gob.ec
Teléfono: 042593500 ext. 1603

Para ser agregado o removido de esta lista de destinatarios, por favor envíe un correo electrónico a sala.nacional@gestionderiesgos.gob.ec

Para más información, visite nuestro sitio web: <https://www.gestionderiesgos.gob.ec/reportes-de-monitoreo-de-amenazas-y-eventos-peligrosos/>