

REPORTE DE MONITOREO DE AMENAZAS Y EVENTOS ADVERSOS - No. 0270





Fecha y Hora de actualización: viernes, 15 de mayo de 2026 - 11:49:46 / Página 1 de 6

Periodo de Monitoreo: Desde: 21:00 14/05/2026 Hasta: 09:00 15/05/2026

1. Monitoreo de amenazas

- **Amenaza en desarrollo, posible desencadenamiento de eventos adversos.**
- **Amenaza en incremento y probable materialización inminente.**
- **Amenaza dentro de los parámetros normales.**

PELIGRO VOLCÁNICO:

Ubicación	Nivel de alerta declarada	Situación actual	Valoración actual
 Volcán Reventador Napo	NARANJA	08:00 Se visualiza el sector semi despejado.	●
 Volcán Chiles-Cerro Negro Carchi	AMARILLA	08:00 Se visualiza el sector semi despejado.	●
 Volcán Sangay Morona Santiago	AMARILLA	08:00 Se visualiza el sector semi despejado.	●
 Volcán Cotopaxi	Sin alerta declarada	08:00 Se visualiza el sector semi despejado.	●
 Volcán Guagua Pichincha	Sin alerta declarada	08:00 Se visualiza el sector semi despejado.	●

PELIGRO POR DESBORDAMIENTO DE CUERPOS HIDRICOS:

00 Cuerpos Hídricos desbordados:

Provincia	Cantón	Parroquia	Sector	Nombre
--	--	--	--	--

00 Cuerpos Hídricos con tendencia a subir de nivel:

Provincia	Cantón	Parroquia	Sector	Nombre
--	--	--	--	--

PELIGRO POR INCENDIOS FORESTALES:

00 Incendios Activos:

Provincia	Cantón	Parroquia	Sector	Afectación (Ha)	Fecha de inicio
--	--	--	--	--	--

00 Incendios Controlados:

Provincia	Cantón	Parroquia	Sector	Afectación (Ha)	Fecha de inicio
---	---	---	---	---	---

PELIGRO POR APERTURA O COLAPSO DE PRESAS Y REPRESAS:

Recurso	Cota mínima	Cota Actual	Cota máxima	Hora de corte	Valoración
Molino, Azuay	1990.95	1986.69	1991.00	07:00	●
Mazar, Azuay	2138.05	2151.6	2153.45	07:00	●



REPORTE DE MONITOREO DE AMENAZAS Y EVENTOS ADVERSOS – No. 0270

Fecha y Hora de actualización: viernes, 15 de mayo de 2026 – 11:49:46 / Página 2 de 6

Daule Peripa, Guayas	70.00	--	85.00	--	--
Central Baba, Los Ríos	115.00	115.24	116.00	00:27	●
Chongón, Guayas	44.50	--	55.15	--	--
El Azúcar, Santa Elena	40.00	--	45.09	--	--
San Vicente, Santa Elena	50.00	--	58.00	--	--
La Esperanza, Manabí	53.40	61.73	66.00	08:03	●
Poza Honda, Manabí	104.29	101.06	106.51	08:03	●
Multipropósito Chone, Manabí	48.00	49.82	68.50	08:03	●
Agoyán, Tungurahua	1645.00	--	1651.00	--	--
Pucará-Pisayambo, Tungurahua	3541.00	--	3565.00	--	--

* Medición dentro del rango aceptable en referencia a la cota máxima. existen planes de liberación de caudales que se van regulando de manera progresiva. Las instituciones responsables garantizan que no es una apertura súbita que pueda causar inundaciones en otras zonas.

DECLARATORIAS DE NIVELES DE ALERTA VIGENTES POR AMENAZAS Y/O EVENTOS ADVERSOS, VISITAR LA PÁGINA WEB:

<https://www.gestionderiesgos.gob.ec/niveles-de-alertas-y-declaratorias-vigentes-establecidas-por-la->

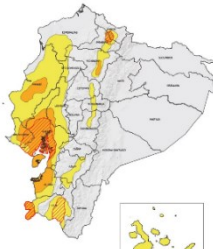


SITUACIÓN HIDROMETEOROLÓGICA:

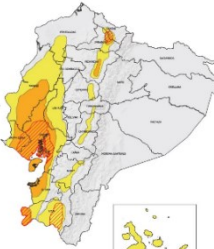
Advertencia Meteorológica N° 34

DÍAS CON MAYOR TEMPERATURA

Mayo 14



Mayo 15



Niveles

BAJO MEDIO ALTO

Zonas de Probables Incendios

EL NUEVO ECUADOR Instituto Nacional de Meteorología e Hidrología - INAMHI

ADVERTENCIA # 34

AMENAZA: INCREMENTO DE TEMPERATURA DIURNA

VIGENCIA: desde 10H00 del 14 hasta las 17H00 del 16 de Mayo de 2026

DESCRIPCIÓN: Entre el 14 y 16 de mayo de 2026 se prevé el incremento de la temperatura ambiente en gran parte de la región Litoral y varios sectores de la Sierra.

ZONAS AFECTADAS:

- * **Región Litoral:** Se prevén temperaturas altas en gran parte de la región, con mayor incidencia en Guayas, El Oro, Santa Elena, manabí y Los Ríos.
- * **Región Interandina:** Se estima temperaturas superiores a lo habitual en varios sectores de la región, con mayor énfasis en Imbabura y Pichincha.
- * **Región Amazónica:** Se estiman temperaturas superiores a lo habitual en el archipiélago.

FUENTE: INAMHI

PELIGRO SÍSMICO:

Fecha - Hora Local	Magnitud	Profundidad	Cercano a	Sentido por la población
---	---	---	---	---

REPORTE DE MONITOREO DE AMENAZAS Y EVENTOS ADVERSOS – No. 0270

Fecha y Hora de actualización: viernes, 15 de mayo de 2026 – 11:49:46 / Página 3 de 6

2. Monitoreo de eventos adversos (emergencias y desastres)

ZONA 2



Erosión Hídrica

Localización:	Napo/El Chaco/Gonzalo Díaz De Pineda (El Bombón)/San Rafael, Piedra Fina 2, San Luis, San Carlos, vía Y de Baeza-Lago Agrio [E45].
Antecedentes:	Debido al proceso erosivo desarrollado desde febrero del 2020, el río Quijos (Alto Coca) mantiene en riesgo a varias viviendas y sectores estratégicos, tales como: la Red Estatal Vial [E45], Hidroeléctrica Coca Codo Sinclair, tuberías de SOTE, Poliducto Shushufindi – Quito y OCP. Se mantiene la declaratoria emitida mediante resolución SGR-058-2021 de cambiar el nivel de alerta Naranja a Roja. El 11/02/2023, MTOP declaró emergencia la RVE E45, afectada por la erosión regresiva del río. EL COE Chaco está activo.
Situación actual:	El frente de erosión se ubica en la abscisa 3+600, con un avance registrado durante 256 días (al 16/04/2026). La vía en el tramo San Luis - Reventador se encuentra CERRADA por trabajos en el sector Nariz del Diablo hasta las 18:00 del 19 de abril.
Afectaciones:	Desde el 2020 a la fecha las afectaciones son las siguientes: - 988 Personas Afectadas indirectas. - 135 Personas Damnificadas. (39 personas en proceso de atención - bonos) - 82 Personas Afectadas. - 164 Personas Evacuadas. - 29 Viviendas destruidas. - 10 Viviendas afectadas (con grietas) - 1400 Metros de vía afectadas. - 1 escuela afectada de manera estructural (fisuras) y funcional. - 1 Centro de Salud afectado. (tiene fisuras) (no esta operativo por la pérdida de la vía en San Carlos) - 6 Bienes públicos afectados: 3 corresponden al fenómeno de erosión (rotura de tuberías: SOTE, Poliducto y OCP por el hundimiento ocurrido el 07/04/2020); 1 tubería de agua potable de San Luis y 1 Torre de soporte de tubería tipo H e infraestructura eléctrica. (02/07/2025) - 6 Puentes destruidos: Puente sobre el río Montana, Puente Ventana 2, Puente Piedra Fina 2, Puente sobre el río Marker, Puente colgante San Carlos y puente sobre el río Loco (11/08/2025). - 6 Bienes privados afectados: fueron afectados al intentar cruzar el río Marker un bus interprovincial (trans Esmeraldas) (05/09/2023), un camión (10/09/2023), bus interprovincial (Zaracay) (14/09/2023), camioneta (30/10/2023), tráiler y un bus de la Cooperativa Putumayo (24/11/2023) - 100,03 ha de Cultivo perdido - 3448 Animales de granja afectados y muertos
Acciones de respuesta:	18/04/2026: MIT, con apoyo de OCP, Petroecuador y CELEC EP, continúa trabajos de mantenimiento de la variante E45 en el sector del río Loco, construcción del canal de desvío del río Coca y protección de márgenes de los ríos Loco y Malo. 16/04/2026: La Comisión Ejecutora Río Coca de CELEC EP ejecuta obras temporales y permanentes, en coordinación con el Cuerpo de Ingenieros del Ejército de los Estados Unidos (USACE). 08/04/2026: El Ministerio de Desarrollo Humano gestiona autorización para bonos. SNGR, GAD El Chaco y comités comunitarios realizan monitoreo continuo. Policía Nacional ejecuta control vehicular.
Fuentes de información:	SNGR CZ2 Umeva Napo-Orellana/SNGR CZ2/UGR GAD El Chaco/MDG/Comunidad/CELEC EP/ECU 911/Cuerpo de Bomberos El Chaco



Aluvión

Localización:	Pichincha/Mejía/Aloasi/ Por la línea Férrea
Antecedentes:	El 13/05/2026, por las lluvias, se reportó el desbordamiento de una quebrada denominada San Roque, lo que provocó un aluvión en el sector y afectó una vía de segundo orden y viviendas del sector.
Situación actual:	Tras la reunión de trabajo realizada a las 17h00, se determinó continuar con las labores de limpieza, remediación y demás operaciones que resulten necesarias en la zona afectada, con el fin de precautelar la seguridad de la población y restablecer las condiciones adecuadas para el funcionamiento y la prestación de los servicios públicos. Asimismo, se mantiene el abastecimiento de agua potable mediante tanqueros de la Municipalidad y del Cuerpo de Bomberos.



REPORTE DE MONITOREO DE AMENAZAS Y EVENTOS ADVERSOS – No. 0270

Fecha y Hora de actualización: viernes, 15 de mayo de 2026 – 11:49:46 / Página 4 de 6

	El COE Cantonal se encuentra activo y el COE parroquial de Aloasi se declaró en emergencia. No se registran lluvias en el sector.
Afectaciones:	<ul style="list-style-type: none"> - 45 familias - 98 personas afectadas según EVIN data oficial (En evaluación) - 35 viviendas afectadas según EVIN data oficial (En evaluación) - 1 familia damnificada según EVIN data oficial (En atención) - 1 vía de segundo orden de segundo orden parcialmente habilitada (En atención) - 1 vía primer orden habilitada (FINALIZADO) - Sistema de alcantarillado 100% afectado (En atención) - Servicio de agua potable 100% afectado (En atención)
Acciones de respuesta:	<p>Fuerzas Armadas colaboran con las tareas de limpieza mediante tareas manuales en los sectores afectados. COE Cantonal dispone la activación de las Mesas Técnicas 1, 2, 3, 4,6, GT 1 y GT2 con el fin de brindar apoyo a los recursos destinados a atender las necesidades de la población, de acuerdo con el ámbito de sus competencias. SNGR realiza trabajos de evaluación en campo juntamente con el GAD- Cantonal Mejía y el GAD Provincial Pichincha. Ministerio de Desarrollo Humano (MDH) en coordinación con la SNGR y GAD- Cantonal realizaron la entrega de 20 Kits de vestimenta.</p> <p>GAD Provincial de Pichincha en coordinación con el GAD Cantonal Mejía ejecuta labores de limpieza en el centro de la Parroquia sobre la calle Ignacio Albuja; Fuerza Armadas colabora con la limpieza manual sobre la calle Melchor Noroña. Cuerpo de Bomberos de Mejía continúa tareas de abastecimiento de agua a los sectores afectados; limpieza vial; remoción de escombros y evacuación de lodo al interior de las viviendas afectadas</p>
Fuentes de información:	SNGR Umeva Pichincha / GAD Cantonal Mejía/ GAD PP /CBM/ SNGR CZ9

ZONA 4



Inundación

Localización:	Manabí/ Olmedo/ Olmedo/ Villegas Abajo.
Antecedentes:	Producto de lluvias presentadas en la madrugada del 14/05/2026, se produjo el desbordamiento del estero Villegas, el cual causó inundación en el sector, afectando a varias viviendas con ingreso de agua y lodo.
Situación actual:	Al momento, el estero se encuentra en su cauce normal, sin desbordamiento. Las familias afectadas permanecen en sus viviendas.
Afectaciones:	<ul style="list-style-type: none"> - 12 Familias afectadas (preliminar). - 12 Vivienda afectadas (preliminar).
Acciones de respuesta:	UGR GAD Olmedo confirmó evento y realizara levantamiento EVIN. SNGR monitorea e evento y coordinó el levantamiento de la EVIN.
Fuentes de información:	SNGR Umeva Manabí / UGR GAD Olmedo.

3. Monitoreo de estado de vías afectadas por eventos adversos

01 VÍA DE PRIMER ORDEN CERRADA:

No.	Provincia	Cantón	Parroquia	Sector/Vía	Evento adverso	Afectación (mts lineales)	Fecha del evento	Vías alternas
1	Bolívar	Chillanes	Chillanes	Vista Alegre km 37,5, vía Chillanes-Bucay [E465]	DESLIZAMIENTO	50	22/04/2026	La Miran – Bucay.

REPORTE DE MONITOREO DE AMENAZAS Y EVENTOS ADVERSOS - No. 0270

Fecha y Hora de actualización: viernes, 15 de mayo de 2026 - 11:49:46 / Página 5 de 6

17 VÍAS DE PRIMER ORDEN PARCIALMENTE HABILITADAS:

No.	Provincia	Cantón	Parroquia	Sector/Vía	Evento adverso	Afectación (mts lineales)	Fecha del evento	Vías alternas
1	Imbabura	Ibarra	La Carolina	San Guillermo, cerca de Cuajara, vía Salinas - Lita [E10]	DESLIZAMIENTO	50	14/05/2026	Catamayo - Cariamanga - Sozoranga - Macará.
2	Loja	Paltas	Guachanamá	Lucarqui, vía Paltas - El Empalme [E-35]	DESLIZAMIENTO	20	13/05/2026	Catamayo - Cariamanga - Sozoranga - Macará.
3	Sucumbios	Cáscales	El Dorado de Cáscale	Cascales-Lumbaqui-El Reventador- Vía Quito Km 71 [E-45]	HUNDIMIENTO	20	06/05/2026	Ninguna
4	Napo	El Chaco	Gonzalo Díaz de Pineda	puente sobre el río Marker, vía Chaco - Reventador	EROSIÓN HIDRICA	--	03/04/2026	tramo Santa Rosa - Reventador la circulación será restringida a partir de las 20:00 para vehículos pesados. Ruta: alterna: Baeza - Narupa - Coca - Lago Agrio.
5	Napo	El Chaco	Gonzalo Díaz de Pineda	Piedra Fina, San Rafael, vía El Chaco - Reventador [E45]	EROSIÓN HIDRICA	--	03/04/2026	rutas alternas: Baeza- Narupa- Coca- Lago Agrio.
6	El Oro	Machala	El Cambio	Vía El Cambio - La Iberia [E-25]	HUNDIMIENTO	8	21/02/2026	Ninguna
7	Napo	El Chaco	Gonzalo Díaz de Pineda	Piedra Fina, vía El Chaco-Reventador [E45]	SOCAVAMIENTO	--	20/05/2024	Ninguna
8	Imbabura	Ibarra	Carolina	San Jerónimo-Guadual; vía Salinas - Lita km 114 [E10]	DESLIZAMIENTO	125	22/12/2023	Ninguna
9	Esmeraldas	Quinindé	Malimpia	Malimpia, E20 pasando el basurero a mano derecha	SOCAVAMIENTO	30	03/04/2023	Ninguna
10	Morona Santiago	Limón Indanza	Yunganza (Cab. En el rosario)	Km 35, El Rosario, vía Bella Unión - Limón [E45]	DESLIZAMIENTO	30	04/03/2023	Ninguna
11	Manabí	Puerto López	Salango	La Rinconada 5 Cerros, vía Puerto López - Santa Elena [E15].	HUNDIMIENTO	4	28/08/2022	Ninguna
12	Manabí	Sucre	Leonidas Plaza	Km 19, San Agustín-Tosagua [E-383]	SUBSIDENCIA	150	14/08/2022	Ninguna
13	Pichincha	Mejía	Manuel Cornejo A.	km 38 + 600, vía Alóag - Unión del Toachi [E20]	HUNDIMIENTO	15	25/02/2022	Ninguna
14	Esmeraldas	Quinindé	Rosa Zarate (Quinindé)	Km 68 Los Vergeles, vía Esmeraldas - Quinindé [E20]	HUNDIMIENTO	40	8/02/2022	Ninguna
15	Imbabura	Ibarra	Carolina	San Jerónimo; vía Salinas - Lita [E 10]	DESLIZAMIENTO	225	22/12/2021	1.- Ruta desde la E10 Gualupe - San Juan de Lachas (Carchi) - por la E 182 Gualchan - Chical - Maldonado - Tulcán - Ibarra , 2.- Para vehículos livianos, E10 desde San Jerónimo - Buenos Aires - Cahuasqui - Tumbabiro.
16	Cañar	Cañar	Ingapirca	Vía El tambo - Ingapirca - Honorato Vásquez km 8+100, km 15	DESLIZAMIENTO	100	24/11/2021	Ninguna
17	Napo	El Chaco	Gonzalo Díaz De Pineda (El Bombón)	San Rafael, Piedra Fina, San Luis, San Carlos, Vía Y de Baeza-Lago Agrio [E45]	SOCAVAMIENTO	1040	2/02/2020	Lago Agrio - Coca - Y de Narupa - Tena - Ambato - Quito

07 VÍAS DE SEGUNDO ORDEN CERRADAS:

No.	Provincia	Cantón	Parroquia	Sector/Vía	Evento Adverso	Afectación (mts lineales)	Fecha del evento	Vías alternas
1	Loja	Loja	El Cisne	El Cisne, Cabecera Parroquial	DESLIZAMIENTO	20	21/04/2026	Ninguna
2	Pichincha	Quito	Pacto	La Delicia y Toalí	DESLIZAMIENTO	--	20/04/2026	Ninguna
3	Pichincha	Quito	La Mena	Vencedores de Pichincha - OE9E Y OE9B	LLUVIAS INTENSAS	--	14/04/2026	Ninguna
4	Santa Elena	Salinas	Anconcito	Vía al Puerto Pesquero	SOCAVAMIENTO	5	14/03/2023	Ninguna
5	Pichincha	Quito	Conocoto	Calles Hermano Miguel y Panzaleo, cruce de vías	SOCAVAMIENTO	30	28/02/2022	Ninguna
6	Azuay	Nabón	Nabón	Rosas, Bellavista, Tamboloma, Chunazana	DESLIZAMIENTO	50	14/03/2021	Corraleja-Yasudel-Susudel
7	Imbabura	Pimampiro	Pimampiro, Cabecera Cantonal	San José de Aloburo	DESLIZAMIENTO	500	09/11/2021	Vía Narchimbuela - Pimampiro

REPORTE DE MONITOREO DE AMENAZAS Y EVENTOS ADVERSOS - No. 0270

Fecha y Hora de actualización: viernes, 15 de mayo de 2026 - 11:49:46 / Página 6 de 6

02 VÍAS DE SEGUNDO ORDEN PARCIALMENTE HABILITADAS:

No	Provincia	Cantón	Parroquia	Sector/Vía	Evento Adverso	Afectación (mts lineales)	Fecha del evento	Vías alternas
1	Pichincha	Mejía	Aloasí	Por la línea férrea	DESPLAZAMIENTO	--	13/05/2026	Ninguna
2	Napo	Tena	Ahuano	Ahuano, vía Ahuano-Campana Cocha	SOCAVAMIENTO	150	02/07/2024	Ninguna

08 VÍAS DE TERCER ORDEN CERRADAS:

No.	Provincia	Cantón	Parroquia	Sector/Vía	Evento Adverso	Afectación (mts lineales)	Fecha del evento	Vías alternas
1	Esmeraldas	Quinindé	Viche	entre la Y de San Antonio a Km saliendo a Carlos Concha.	DESPLAZAMIENTO	--	14/05/2026	Ninguna
2	Bolívar	Chillanes	San José del Tambo	Sector Las Minas, vía a la Colombia Alta.	DESPLAZAMIENTO	100	01/05/2026	Ninguna
3	El Oro	Piñas	Piñas	Cerro Pata Grande, Vía Cerro Pata Grande - Piñas	DESPLAZAMIENTO	30	25/02/2026	Ninguna
4	Morona Santiago	Pablo Sexto	Pablo Sexto	Río Namakim	EROSIÓN HÍDRICA	--	22/01/2026	Namakim-Huamboya-Pablo Sexto.
5	Los Ríos	Ventanas	Zapotal	cerca a la entrada de CTE - UREM	HUNDIMIENTO	20	13/01/2026	Ninguna
7	Pichincha	Mejía	Tambillo	Ushco, vía Tambillo - Panamericana Sur	INUNDACIÓN	20	10/04/2022	Ninguna
8	Pichincha	Mejía	Manuel Cornejo Astorga (Tandapi)	Vía de ingreso a las Comunidades Peñas Blancas, El Paraiso, El Mirador y San Francisco	DESPLAZAMIENTO	140	08/02/2022	Ninguna

07 VÍAS DE TERCER ORDEN PARCIALMENTE HABILITADAS:

No.	Provincia	Cantón	Parroquia	Sector/Vía	Evento Adverso	Afectación (mts lineales)	Fecha del evento	Vías alternas
1	El Oro	Portovelo	Salati	Salati, vía Salati - Ambocas - El Cisne - Loja	DESPLAZAMIENTO	50	19/04/2026	Villamao-Porotillo-Río Luis-Portovelo.
2	Pichincha	Mejía	Manuel Cornejo Astorga	Sectores de Sarapullo Alto-Esperanza Alta y Tandapi	INUNDACIÓN	--	16/04/2026	Ninguna
3	Orellana	Francisco de Orellana	San Luis de Armenias	Comunidad Patas Yacu, Vía comunidad 6 de Enero	EROSIÓN HÍDRICA	--	24/03/2026	Ninguna
4	Azuay	Cuenca	San Joaquín	San José de Barabón	INUNDACIÓN	100	12/03/2026	Ninguna
5	Pichincha	San Miguel de los Bancos	Mindo	Vía el Cinto - Saloya	DESPLAZAMIENTO	--	10/03/2026	Ninguna
6	Orellana	La Joya de los Sachas	San Sebastián del Coca	Sardinas, vía Sardinas - Lumbaquí	EROSIÓN HÍDRICA	328	09/01/2026	Ninguna
7	Cotopaxi	Pujilí	Pujilí	La Quesera, Cuturivi Chico - El Batán, vía Isinche La Gloria - Cuturivi Chico	HUNDIMIENTO	150	02/06/2025	Ninguna

Reporte generado por la Dirección de Monitoreo de Eventos Adversos de la Secretaría Nacional de Gestión de Riesgos.

Reporte elaborado por:

Nombre: Joao Aspiazu- Digitador Nacional de Eventos Adversos
Correo electrónico: Luis.aspiazu@gestionderiesgos.gob.ec
Teléfono: 042593500 ext. 1630

Reporte revisado por:

Nombre: Cristian Mazorra. - Analista de Monitoreo de Eventos Adversos
Correo electrónico: cristian.mazorra@gestionderiesgos.gob.ec
Teléfono: 042593500 ext. 1603

Para ser agregado o removido de esta lista de destinatarios, por favor envíe un correo electrónico a sala.nacional@gestionderiesgos.gob.ec

Para más información, visite nuestro sitio web: <https://www.gestionderiesgos.gob.ec/reportes-de-monitoreo-de-amenazas-y-eventos-peligrosos/>