

## REPORTE DE MONITOREO DE AMENAZAS Y EVENTOS ADVERSOS - No. 0242






Fecha y Hora de actualización: viernes, 01 de mayo de 2026 - 08:43:51 / Página 1 de 6

Periodo de Monitoreo: Desde: 21:00 30/04/2026 Hasta: 09:00 01/05/2026

### 1. Monitoreo de amenazas

- **Amenaza en desarrollo, posible desencadenamiento de eventos adversos.**
- **Amenaza en incremento y probable materialización inminente.**
- **Amenaza dentro de los parámetros normales.**

#### PELIGRO VOLCÁNICO:

| Ubicación   | Nivel de alerta declarada | Situación actual   | Valoración actual |
|---|---------------------------|--|-------------------|
|  Volcán Reventador<br>Napó           | NARANJA                   | 05:20 Desde las 04:23 TL, se registra un lahar secundario de tamaño moderado en la quebrada Marker, en el flanco Sur. Se recomienda mantenerse alejados de los cauces de las quebradas y ríos del volcán. Este fenómeno ocurre debido a fuertes lluvias que remueven sedimentos en las zonas altas de un volcán. | ●                 |
|  Volcán Chiles-Cerro Negro<br>Carchí | AMARILLA                  | 08:00 Sin reporte de novedades.  | ●                 |
|  Volcán Sangay<br>Morona Santiago    | AMARILLA                  | 08:00 Sin reporte de novedades.  | ●                 |
|  Volcán Cotopaxi                     | Sin alerta declarada      | 08:00 Sin reporte de novedades.  | ●                 |
|  Volcán Guagua Pichincha            | Sin alerta declarada      | 08:00 Sin reporte de novedades.  | ●                 |

#### PELIGRO POR DESBORDAMIENTO DE CUERPOS HÍDRICOS:

##### 00 Cuerpos Hídricos desbordados:

| Provincia | Cantón | Parroquia | Sector | Nombre |
|-----------|--------|-----------|--------|--------|
| --        | --     | --        | --     | --     |

##### 00 Cuerpos Hídricos con tendencia a subir de nivel:

| Provincia | Cantón | Parroquia | Sector | Nombre |
|-----------|--------|-----------|--------|--------|
| --        | --     | --        | --     | --     |

#### PELIGRO POR INCENDIOS FORESTALES:

##### 00 Incendios Activos:

| Provincia | Cantón | Parroquia | Sector | Afectación (Ha) | Fecha de inicio |
|-----------|--------|-----------|--------|-----------------|-----------------|
| --        | --     | --        | --     | --              | --              |

##### 00 Incendios Controlados:

| Provincia | Cantón | Parroquia | Sector | Afectación (Ha) | Fecha de inicio |
|-----------|--------|-----------|--------|-----------------|-----------------|
| ---       | ---    | ---       | ---    | ---             | ---             |

#### PELIGRO POR APERTURA O COLAPSO DE PRESAS Y REPRESAS:

| Recurso       | Cota mínima | Cota Actual | Cota máxima | Hora de corte | Valoración |
|---------------|-------------|-------------|-------------|---------------|------------|
| Molino, Azuay | 1990.95     | 1980.8      | 1991.00     | 07:00         | ●          |
| Mazar, Azuay  | 2138.05     | 2131.37     | 2153.45     | 07:00         | ●          |



**REPORTE DE MONITOREO DE AMENAZAS Y EVENTOS ADVERSOS – No. 0242**

Fecha y Hora de actualización: viernes, 01 de mayo de 2026 - 08:43:51 / Página 2 de 6

|                              |         |        |         |       |    |
|------------------------------|---------|--------|---------|-------|----|
| Daule Peripa, Guayas         | 70.00   | --     | 85.00   | --    | -- |
| Central Baba, Los Ríos       | 115.00  | 115.35 | 116.00  | 00:52 | ●  |
| Chongón, Guayas              | 44.50   | --     | 55.15   | --    | -- |
| El Azúcar, Santa Elena       | 40.00   | --     | 45.09   | --    | -- |
| San Vicente, Santa Elena     | 50.00   | --     | 58.00   | --    | -- |
| La Esperanza, Manabí         | 53.40   | 61.35  | 66.00   | 08:10 | ●  |
| Poza Honda, Manabí           | 104.29  | 100.90 | 106.51  | 08:10 | ●  |
| Multipropósito Chone, Manabí | 48.00   | --     | 68.50   | --    | -- |
| Agoyán, Tungurahua           | 1645.00 | --     | 1651.00 | --    | -- |
| Pucará-Pisayambo, Tungurahua | 3541.00 | --     | 3565.00 | --    | -- |

\* **Medición dentro del rango aceptable en referencia a la cota máxima. existen planes de liberación de caudales que se van regulando de manera progresiva. Las instituciones responsables garantizan que no es una apertura súbita que pueda causar inundaciones en otras zonas.**

**DECLARATORIAS DE NIVELES DE ALERTA VIGENTES POR AMENAZAS Y/O EVENTOS ADVERSOS, VISITAR LA PÁGINA WEB:**

<https://www.gestionderiesgos.gob.ec/niveles-de-alertas-y-declaratorias-vigentes-establecidas-por-la->

**SITUACIÓN HIDROMETEOROLÓGICA:**

**Nivel de Amenaza**  
■ Muy Alto  
■ Alto  
■ Medio  
■ Zona Mayor Saturación

**● ADVERTENCIA # 31**  
**AMENAZA: LLUVIAS Y TORMENTAS ELÉCTRICAS**  
**VIGENCIA: Desde las 19:00 del 29 de abril hasta las 19H00 del 03 de mayo de 2026**

**DESCRIPCIÓN:** Entre la 19:00 del 29 de abril y las 19:00 del 03 de mayo, se prevé la presencia de lluvias de variada intensidad en el interior del Litoral, estribación de la cordillera occidental y Amazonía. **Los eventos más intensos se esperan durante los días 30 de abril y 02 al 03 de mayo.**

**ZONAS AFECTADAS:**

**Región Litoral:** Mayor incidencia de precipitaciones en el interior de Esmeraldas, Santo Domingo y Los Ríos, con menor intensidad en Manabí, Guayas y El Oro.

**Región Interandina:** Se prevén precipitaciones al occidente de las provincias de Carchi, Imbabura, Bolívar y Azuay.

**Región Amazónica:** Se esperan lluvias con tormentas aisladas principalmente en Sucumbios, Napo, Orellana, Pastaza y Morona Santiago.

**Región Insular:** Se prevén eventos de precipitación de variable intensidad en el archipiélago.

**FUENTE: INAMHI**

**PELIGRO SÍSMICO:**

| Fecha - Hora Local | Magnitud | Profundidad | Cercano a | Sentido por la población |
|--------------------|----------|-------------|-----------|--------------------------|
| --                 | --       | --          | --        | --                       |

## REPORTE DE MONITOREO DE AMENAZAS Y EVENTOS ADVERSOS – No. 0242

Fecha y Hora de actualización: viernes, 01 de mayo de 2026 – 08:43:51 / Página 3 de 6

### 2. Monitoreo de eventos adversos (emergencias y desastres)

#### ZONA 2



#### Erosión Hídrica

|                                |  |
|--------------------------------|--|
| <b>Localización:</b>           | Napo/El Chaco/Gonzalo Díaz De Pineda (El Bombón)/San Rafael, Piedra Fina 2, San Luis, San Carlos, vía Y de Baeza-Lago Agrío [E45].   |
| <b>Antecedentes:</b>           | Debido al proceso erosivo desarrollado desde febrero del 2020, el río Quijos (Alto Coca) mantiene en riesgo a varias viviendas y sectores estratégicos, tales como: la Red Estatal Vial [E45], Hidroeléctrica Coca Codo Sinclair, tuberías de SOTE, Poliducto Shushufindi – Quito y OCP.<br>Se mantiene la declaratoria emitida mediante resolución SGR-058-2021 de cambiar el nivel de alerta Naranja a Roja.<br>El 11/02/2023, MTOP declaró emergencia la RVE E45, afectada por la erosión regresiva del río. EL COE Chaco está activo.  |
| <b>Situación actual:</b>       | El frente de erosión se ubica en la abscisa 3+600, con un avance registrado durante 256 días (al 16/04/2026). La vía en el tramo San Luis - Reventador se encuentra CERRADA por trabajos en el sector Nariz del Diablo hasta las 18:00 del 19 de abril.  |
| <b>Afectaciones:</b>           | Desde el 2020 a la fecha las afectaciones son las siguientes:<br>- 988 Personas Afectadas indirectas.<br>- 135 Personas Damnificadas. (39 personas en proceso de atención - bonos)<br>- 82 Personas Afectadas.<br>- 164 Personas Evacuadas.<br>- 29 Viviendas destruidas.<br>- 10 Viviendas afectadas (con grietas)<br>- 1400 Metros de vía afectadas.<br>- 1 escuela afectada de manera estructural (fisuras) y funcional.<br>- 1 Centro de Salud afectado. (tiene fisuras) (no esta operativo por la pérdida de la vía en San Carlos)<br>- 6 Bienes públicos afectados: 3 corresponden al fenómeno de erosión (rotura de tuberías: SOTE, Poliducto y OCP por el hundimiento ocurrido el 07/04/2020); 1 tubería de agua potable de San Luis y 1 Torre de soporte de tubería tipo H e infraestructura eléctrica. (02/07/2025)<br>- 6 Puentes destruidos: Puente sobre el río Montana, Puente Ventana 2, Puente Piedra Fina 2, Puente sobre el río Marker, Puente colgante San Carlos y puente sobre el río Loco (11/08/2025).<br>- 6 Bienes privados afectados: fueron afectados al intentar cruzar el río Marker un bus interprovincial (trans Esmeraldas) (05/09/2023), un camión (10/09/2023), bus interprovincial (Zaracay)(14/09/2023), camioneta (30/10/2023), tráiler y un bus de la Cooperativa Putumayo (24/11/2023)<br>- 100,03 ha de Cultivo perdido<br>- 3448 Animales de granja afectados y muertos |
| <b>Acciones de respuesta:</b>  | 18/04/2026: MIT, con apoyo de OCP, Petroecuador y CELEC EP, continúa trabajos de mantenimiento de la variante E45 en el sector del río Loco, construcción del canal de desvío del río Coca y protección de márgenes de los ríos Loco y Malo.<br>16/04/2026: La Comisión Ejecutora Río Coca de CELEC EP ejecuta obras temporales y permanentes, en coordinación con el Cuerpo de Ingenieros del Ejército de los Estados Unidos (USACE).<br>08/04/2026: El Ministerio de Desarrollo Humano gestiona autorización para bonos.<br>SNGR, GAD El Chaco y comités comunitarios realizan monitoreo continuo.<br>Policía Nacional ejecuta control vehicular.  |
| <b>Fuentes de información:</b> | SNGR CZ2 Umeva Napo-Orellana/SNGR CZ2/UGR GAD El Chaco/MDG/Comunidad/CELEC EP/ECU 911/Cuerpo de Bomberos El Chaco  |

## REPORTE DE MONITOREO DE AMENAZAS Y EVENTOS ADVERSOS - No. 0242

Fecha y Hora de actualización: viernes, 01 de mayo de 2026 - 08:43:51 / Página 4 de 6

### 3. Monitoreo de estado de vías afectadas por eventos adversos

#### 01 VÍA DE PRIMER ORDEN CERRADA:

| No. | Provincia | Cantón    | Parroquia | Sector/Vía                                       | Evento adverso | Afectación (mts lineales) | Fecha del evento | Vías alternas     |
|-----|-----------|-----------|-----------|--|----------------|---------------------------|------------------|-------------------|
| 1   | Bolívar   | Chillanes | Chillanes | Vista Alegre km 37,5, vía Chillanes-Bucay [E465] | DESLIZAMIENTO  | 50                        | 22/04/2026       | La Miran - Bucay. |

#### 17 VÍAS DE PRIMER ORDEN PARCIALMENTE HABILITADAS:

| No. | Provincia       | Cantón                          | Parroquia                          | Sector/Vía   | Evento adverso  | Afectación (mts lineales) | Fecha del evento | Vías alternas   |
|-----|-----------------|---------------------------------|------------------------------------|--|-----------------|---------------------------|------------------|---|
| 1   | Loja            | Paltas                          | Catacocha                          | Yeso de Bramaderos, vía Paltas - Celica [E35]                                  | DESLIZAMIENTO   | 20                        | 26/04/2026       | Catamayo-Sozoranga-Cariamanga-Macará  |
| 2   | Guayas          | General Antonio Elizalde(Bucay) | General Antonio Elizalde(Bucay)    | Av General Elizalde como referencia frente al mercado de construcción          | DESLIZAMIENTO   | 15                        | 21/04/2026       | vía alterna: Eloy Alfaro y Raúl Valdés.   |
| 3   | Azuay           | Cuenca                          | Molleturo                          | km 92, km 96 Vía Cuenca-Molleturo-Naranjal [E-582]                             | DESLIZAMIENTO   | 50                        | 16/04/2026       | Zhud-Cochancay-El Triunfo.  |
| 4   | Napo            | El Chaco                        | Gonzalo Díaz de Pineda             | Sector Quebrada Nariz del Diablo, vía Chaco - Reventador [E45]                 | EROSIÓN HIDRICA | --                        | 03/04/2026       | parcialmente habilitada para vehículos pequeños, no hay lluvias. RUTA ALTERNA: Baeza-Narupa- Coca- Lago Agrío   |
| 5   | Napo            | El Chaco                        | Gonzalo Díaz de Pineda             | puente sobre el río Marker, vía Chaco - Reventador                             | EROSIÓN HIDRICA | --                        | 03/04/2026       | tramo Santa Rosa - Reventador la circulación será restringida a partir de las 20:00 para vehículos pesados. Ruta: alterna: Baeza - Narupa - Coca - Lago Agrío.  |
| 6   | Napo            | El Chaco                        | Gonzalo Díaz de Pineda             | Piedra Fina, San Rafael, vía El Chaco - Reventador [E45]                       | EROSIÓN HIDRICA | --                        | 03/04/2026       | rutas alternas: Baeza- Narupa- Coca- Lago Agrío.  |
| 7   | Napo            | El Chaco                        | Gonzalo Díaz de Pineda             | Piedra Fina, vía El Chaco-Reventador [E45]                                     | SOCAVAMIENTO    | --                        | 20/05/2024       | Ninguna   |
| 8   | Imbabura        | Ibarra                          | Carolina                           | San Jerónimo-Guadual; vía Salinas - Lita km 114 [E10]                          | DESLIZAMIENTO   | 125                       | 22/12/2023       | Ninguna   |
| 9   | Esmeraldas      | Quinindé                        | Malimpia                           | Malimpia, E20 pasando el basurero a mano derecha                               | SOCAVAMIENTO    | 30                        | 03/04/2023       | Ninguna   |
| 10  | Morona Santiago | Limón Indanza                   | Yunganza (Cab. En el rosario)      | Km 35, El Rosario, vía Bella Unión - Limón [E45]                               | DESLIZAMIENTO   | 30                        | 04/03/2023       | Ninguna   |
| 11  | Manabí          | Puerto López                    | Salango                            | La Rinconada 5 Cerros, vía Puerto López - Santa Elena [E15]                    | HUNDIMIENTO     | 4                         | 28/08/2022       | Ninguna   |
| 12  | Manabí          | Sucre                           | Leonidas Plaza                     | Km 19, San Agustín-Tosagua [E-383]   | SUBSIDENCIA     | 150                       | 14/08/2022       | Ninguna   |
| 13  | Pichincha       | Mejía                           | Manuel Cornejo A.                  | km 38 + 600, vía Alóag - Unión del Toachi [E20]                                | HUNDIMIENTO     | 15                        | 25/02/2022       | Ninguna   |
| 14  | Esmeraldas      | Quinindé                        | Rosa Zarate (Quinindé)             | Km 68 Los Vergeles, vía Esmeraldas - Quinindé [E20]                            | HUNDIMIENTO     | 40                        | 8/02/2022        | Ninguna   |
| 15  | Imbabura        | Ibarra                          | Carolina                           | San Jerónimo; vía Salinas - Lita [E 10]  | DESLIZAMIENTO   | 225                       | 22/12/2021       | 1.- Ruta desde la E10 Guallupe - San Juan de Lachas (Carchi) - por la E 182 Gualchan - Chical - Maldonado - Tulcán - Ibarra , 2.- Para vehículos livianos, E10 desde San Jerónimo - Buenos Aires - Cahuasqui - Tumbabiro. |
| 16  | Cañar           | Cañar                           | Ingapirca                          | Vía El tambo - Ingapirca - Honorato Vásquez km 8+100, km 15                    | DESLIZAMIENTO   | 100                       | 24/11/2021       | Ninguna   |
| 17  | Napo            | El Chaco                        | Gonzalo Díaz De Pineda (El Bombón) | San Rafael, Piedra Fina, San Luis, San Carlos, Vía Y de Baeza-Lago Agrío [E45] | SOCAVAMIENTO    | 1040                      | 2/02/2020        | Lago Agrío - Coca - Y de Narupa - Tena - Ambato - Quito   |

## REPORTE DE MONITOREO DE AMENAZAS Y EVENTOS ADVERSOS - No. 0242

Fecha y Hora de actualización: viernes, 01 de mayo de 2026 - 08:43:51 / Página 5 de 6

### 08 VÍAS DE SEGUNDO ORDEN CERRADAS:

| No. | Provincia   | Cantón    | Parroquia                    | Sector/Vía                                      | Evento Adverso   | Afectación (mts lineales) | Fecha del evento | Vías alternas                |
|-----|-------------|-----------|------------------------------|---|------------------|---------------------------|------------------|------------------------------|
| 1   | Loja        | Loja      | El Cisne                     | El Cisne, Cabecera Parroquial                   | DESLIZAMIENTO    | 20                        | 21/04/2026       | Ninguna                      |
| 2   | Pichincha   | Quito     | Pacto                        | La Delicia y Toali                              | DESLIZAMIENTO    | --                        | 20/04/2026       | Ninguna                      |
| 3   | Pichincha   | Quito     | San José de Minas            | Vía Quitzyaya                                   | DESLIZAMIENTO    | --                        | 20/04/2026       | Ninguna                      |
| 4   | Pichincha   | Quito     | La Mena                      | Vencedores de Pichincha - OE9E Y OE9B           | LLUVIAS INTENSAS | --                        | 14/04/2026       | Ninguna                      |
| 5   | Santa Elena | Salinas   | Anconcito                    | Vía al Puerto Pesquero                          | SOCAVAMIENTO     | 5                         | 14/03/2023       | Ninguna                      |
| 6   | Pichincha   | Quito     | Conocoto                     | Calles Hermano Miguel y Panzaleo, cruce de vías | SOCAVAMIENTO     | 30                        | 28/02/2022       | Ninguna                      |
| 7   | Azuay       | Nabón     | Nabón                        | Rosas, Bellavista, Tamboloma, Chunazana         | DESLIZAMIENTO    | 50                        | 14/03/2021       | Corraleja-Yasudel-Susudel    |
| 8   | Imbabura    | Pimampiro | Pimampiro, Cabecera Cantonal | San José de Aloburo                             | DESLIZAMIENTO    | 500                       | 09/11/2021       | Vía Narchimbuela - Pimampiro |

### 03 VÍAS DE SEGUNDO ORDEN PARCIALMENTE HABILITADAS:

| No | Provincia | Cantón    | Parroquia | Sector/Vía  | Evento Adverso | Afectación (mts lineales) | Fecha del evento | Vías alternas |
|----|-----------|-----------|-----------|---|----------------|---------------------------|------------------|---------------|
| 1  | Bolívar   | Chillanes | Chillanes | vía Chillanes - Arrayampamba                          | DESLIZAMIENTO  | --                        | 23/04/2026       | Ninguna       |
| 2  | Pichincha | Mejía     | Machachi  | Parque Manantial de los Volcanes y Calle nueva España | HUNDIMIENTO    | --                        | 03/04/2026       | Ninguna       |
| 3  | Napo      | Tena      | Ahuano    | Ahuano, vía Ahuano-Campana Cocha                      | SOCAVAMIENTO   | 150                       | 02/07/2024       | Ninguna       |

### 05 VÍAS DE TERCER ORDEN CERRADAS:

| No. | Provincia       | Cantón      | Parroquia                        | Sector/Vía   | Evento Adverso  | Afectación (mts lineales) | Fecha del evento | Vías alternas                 |
|-----|-----------------|-------------|----------------------------------|--|-----------------|---------------------------|------------------|-------------------------------|
| 1   | El Oro          | Piñas       | Piñas                            | Cerro Pata Grande, Vía Cerro Pata Grande - Piñas                                       | DESLIZAMIENTO   | 30                        | 25/02/2026       | Ninguna                       |
| 2   | Morona Santiago | Pablo Sexto | Pablo Sexto                      | Río Namakim  | EROSIÓN HÍDRICA | --                        | 22/01/2026       | Namakim-Huamboya-Pablo Sexto. |
| 3   | Los Ríos        | Ventanas    | Zapotal                          | cerca a la entrada de CTE - UREM   | HUNDIMIENTO     | 20                        | 13/01/2026       | Ninguna                       |
| 4   | Pichincha       | Mejía       | Tambillo                         | Ushco, vía Tambillo - Panamericana Sur   | INUNDACIÓN      | 20                        | 10/04/2022       | Ninguna                       |
| 5   | Pichincha       | Mejía       | Manuel Cornejo Astorga (Tandapi) | Vía de ingreso a las Comunidades Peñas Blancas, El Paraíso, El Mirador y San Francisco | DESLIZAMIENTO   | 140                       | 08/02/2022       | Ninguna                       |



**REPORTE DE MONITOREO DE AMENAZAS Y EVENTOS ADVERSOS – No. 0242**

Fecha y Hora de actualización: viernes, 01 de mayo de 2026 – 08:43:51 / Página 6 de 6

07 VÍAS DE TERCER ORDEN PARCIALMENTE HABILITADAS:

| No. | Provincia | Cantón                   | Parroquia              | Sector/Vía  | Evento Adverso  | Afectación (mts lineales) | Fecha del evento | Vías alternas                          |
|-----|-----------|--------------------------|------------------------|---|-----------------|---------------------------|------------------|--|
| 1   | Carchi    | Tulcán                   | Santa Marta de Cuba    | vía San Vicente - Cuaspud, Chumban Alto, Loma La Palma y Loma Santo Tomas     | DESLIZAMIENTO   | 80                        | 19/04/2026       | Ninguna                                |
| 2   | El Oro    | Portovelo                | Salatí                 | Salatí, vía Salatí - Ambocas - El Cisne - Loja                                | DESLIZAMIENTO   | 50                        | 19/04/2026       | Villamao-Porotillo-Río Luis-Portovelo. |
| 3   | Pichincha | Mejía                    | Manuel Cornejo Astorga | Sectores de Sarapullo Alto-Esperanza Alta y Tandapi                           | INUNDACIÓN      | --                        | 16/04/2026       | Ninguna                                |
| 4   | Orellana  | Francisco de Orellana    | San Luis de Armenias   | Comunidad Patas Yacu, Vía comunidad 6 de Enero                                | EROSIÓN HÍDRICA | --                        | 24/03/2026       | Ninguna                                |
| 5   | Pichincha | San Miguel de los Bancos | Míndo                  | Vía el Cinto - Saloya   | DESLIZAMIENTO   | --                        | 10/03/2026       | Ninguna                                |
| 6   | Orellana  | La Joya de los Sachas    | San Sebastián del Coca | Sardinas, vía Sardinas - Lumbaqui   | EROSIÓN HÍDRICA | 328                       | 09/01/2026       | Ninguna                                |
| 7   | Cotopaxi  | Pujilí                   | Pujilí                 | La Quesera, Cuturivi Chico - El Batán, vía Isinche La Gloria - Cuturivi Chico | HUNDIMIENTO     | 150                       | 02/06/2025       | Ninguna                                |

Reporte generado por la Dirección de Monitoreo de Eventos Adversos de la Secretaría Nacional de Gestión de Riesgos.

**Reporte elaborado por:**

Nombre: Jorge Dután. - Digitador Nacional de Eventos Adversos  
Correo electrónico: [jorge.dutan@gestionderiesgos.gob.ec](mailto:jorge.dutan@gestionderiesgos.gob.ec)  
Teléfono: 042593500 ext. 1630

**Reporte revisado por:**

Nombre: Gabriel Shigla. - Analista de Monitoreo de Eventos Adversos  
Correo electrónico: [andres.shigla@gestionderiesgos.gob.ec](mailto:andres.shigla@gestionderiesgos.gob.ec)  
Teléfono: 042593500 ext. 1603

Para ser agregado o removido de esta lista de destinatarios, por favor envíe un correo electrónico a [sala.nacional@gestionderiesgos.gob.ec](mailto:sala.nacional@gestionderiesgos.gob.ec)

Para más información, visite nuestro sitio web: <https://www.gestionderiesgos.gob.ec/reportes-de-monitoreo-de-amenazas-y-eventos-peligrosos/>