

## SitRep No. 29 – Por lluvias, del 01 de enero de 2026 a la fecha - Esmeraldas

INFORME DE SITUACIÓN PROVINCIAL

Este Informe cubre el período de 01.01.2026 al 29.05.2026 13H50

El próximo SITREP será emitido en caso de suscitarse eventos relevantes

### 1. Puntos importantes

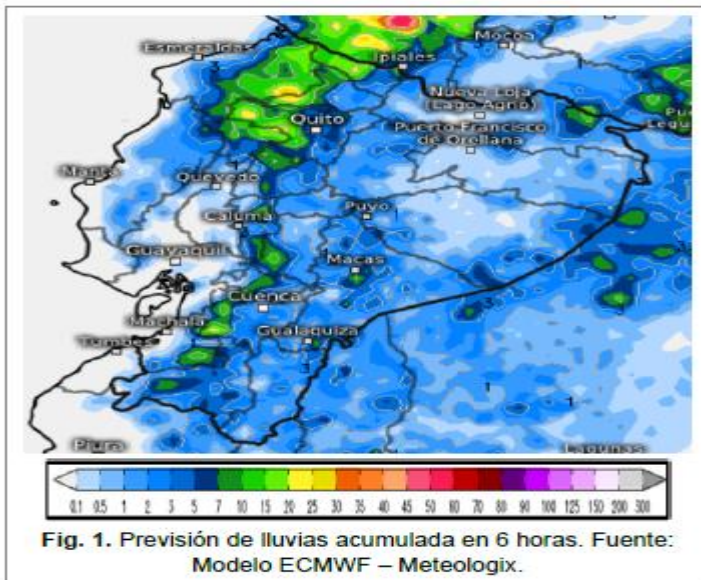
- Desde el 01 de enero de 2026 hasta la fecha, se han registrado **117 eventos peligrosos** por lluvias en la provincia de Esmeraldas afectando a 7 cantones, siendo los más recurrentes los siguientes: **inundación (38.46%), deslizamientos (30.77%), lluvias intensas (19,66%), vendaval (4.27%), hundimientos (4.27%), aluvión (1.71%), tormenta eléctrica (0.85%)**.
- El 10/03/2026, el Consejo Cantonal de Muisne, reunido en Sesión Extraordinaria N°003-2026, resolvió declara en **ESTADO DE EMERGENCIA** al cantón Muisne, debido a las fuertes lluvias e inundaciones registradas en varias comunidades.
- El 17/03/2026 el cantón Quinindé, debido a los eventos suscitados durante la época lluviosa resolvió a través de la Resolución Nro. GADMCO-COE-2026-002 declarar **ESTADO DE EMERGENCIA**.
- Mediante **Decreto ejecutivo Nro. 310**, firmado el 27 de febrero de 2026, por el presidente del Ecuador Daniel Noboa Azín, resuelve declarar como **prioridad nacional la ejecución articulada e inmediata de acciones de prevención, preparación, respuesta y recuperación frente a los eventos derivados de la época lluviosa 2026**, en las provincias que han sido declarados en emergencia y en las que mantiene los niveles de alerta.
- Mediante **RESOLUCIÓN Nro. SNGR-040-2026** emitida por la Secretaría Nacional de Gestión de Riesgos se resolvió:
  - Declarar por el plazo de NOVENTA (90) DÍAS, el **ESTADO DE EMERGENCIA REGIONAL** por época lluviosa a las provincias de **Esmeraldas, Guayas, Los Ríos, El Oro, Santa Elena, Manabí, Loja y Chimborazo**.
- Mediante **RESOLUCIÓN Nro. SNGR-036-2026** la Secretaría Nacional de Gestión de Riesgos declara:
  - **Mantener la Declaratoria de ALERTA ROJA** en las siguientes provincias: Esmeraldas, Los Ríos y Pichincha.
- El 12/02/2026 el COE Cantonal Esmeraldas **actualizó** la declaratoria de ALERTA AMARILLA a **ALERTA ROJA** en todo el cantón Esmeraldas, en concordancia con la Resolución Nro. 0028-2026 emitida por la Secretaría Nacional de Gestión de Riesgos.
- Los cantones con mayor afectación a la población por la época lluviosa son: **Muisne, Eloy Alfaro, Rioverde, Atacames, Esmeraldas y San Lorenzo**.

NIVEL DE  
AFECTACIÓN

2

Calificación realizada  
con base al Manual del  
COE 2017

### 2. Situación Hidrometeorológica actual.



#### BOLETIN METEOROLÓGICO PREDICCIÓN DE LLUVIAS Y NUBOSIDAD.

El presente boletín de pronóstico meteorológico describe las condiciones esperadas para las próximas 24 horas en el territorio ecuatoriano, con énfasis en las zonas donde podrían concentrarse los eventos de precipitación más relevantes, así como en la distribución de la nubosidad a escala nacional.

Durante la tarde de viernes 29 de mayo de 2026:

- **Región Litoral:** Lluvias dispersas con tormenta en el interior de Esmeraldas, Santo Domingo.
- **Región Sierra:** Chubasco en Pichincha y en zonas puntuales de la estribación occidental de la Sierra.
- **Región Amazónica:** Lluvias aisladas en estribación de cordillera.
- **Región Insular:** Lloviznas.

#### ESTADO DE CUERPOS DE AGUA.

En el seguimiento realizado por la Unidad de Monitoreo Adversos de la Provincia de Esmeraldas, al momento de la publicación de este informe, **no se registran cuerpos de agua desbordados, ni con tendencia a aumentar de nivel.**

### 3. Eventos Peligrosos y Afectaciones – Resumen.

Desde el 01 de enero del 2026 a la fecha, por lluvias se han registrado **117 eventos adversos**, distribuidos de la siguiente manera:

No.	Provincia	Total, general	Inundación	Deslizamiento	Lluvias Intensas	Ventolaval	Hundimiento	Aluvión (Fujos)	Tormenta Eléctrica
1	ESMERALDAS	41	12	17	9	0	2	1	0
2	QUININDE	28	4	13	7	1	1	1	1
3	ELOY ALFARO	15	8	1	3	2	1	0	0
4	RIOVERDE	11	5	2	4	0	0	0	0
5	SAN LORENZO	9	8	0	0	0	1	0	0
6	ATACAMES	7	4	3	0	0	0	0	0
7	MUISNE	6	4	0	0	2	0	0	0
<b>Total general</b>		<b>117</b>	<b>45</b>	<b>36</b>	<b>23</b>	<b>5</b>	<b>5</b>	<b>2</b>	<b>1</b>
			<b>38,46%</b>	<b>30,77%</b>	<b>19,66%</b>	<b>4,27%</b>	<b>4,27%</b>	<b>1,71%</b>	<b>0,85%</b>

Fuente: Unidad de Monitoreo SNGR Esmeraldas – Instituciones del SNDGIRD. 29/05/2026 – 13h50

Por los eventos detallados en la tabla anterior, se han registrado las siguientes afectaciones:

#### Afectación a Personas:




	Heridos:	1		
	Personas afectadas:	12266		Familias afectadas: 3513
	Personas damnificadas:	221		Familias damnificadas: 139

#### Afectación a Viviendas:

	Viviendas afectadas:	3398		Viviendas destruidas: 4
--	----------------------	------	--	-------------------------





#### Afectación a servicios básicos esenciales e infraestructura:

##### Vías afectadas (metros lineales):






	Primer orden:	3.01		Puentes afectados: 1
	Segundo orden:	0.39		Puentes destruidos: 1
	Tercer orden:	0.27		
	<b>Total vías afectadas:</b>	<b>3.67</b>		

#### Medios de Vida

##### Superficie agrícola (hectáreas):

	Afectación parcial: (Banano, cacao nacional, cacao ramilla, dallis, jameiro, maíz, maracuyá, palma aceitera, pastos, plátano, saboya, yuca).	1423.31		Animales Afectados: (Ganado bovino, ganado porcino, pollo de traspatio)	18
	Afectación total o pérdida: (cacao nacional, cacao ramilla, maíz, maracuyá, pastos, plátano, saboya)	2666.5		Animales muertos: (ganado bovino, ganado porcino, patos, pollo de granja, pollo traspatio)	679
	<b>Total de superficie agrícola impactada</b>	<b>4089.81</b>			

#### Otras afectaciones

	Unidades Educativas con daño funcional:	32		Bienes públicos afectados: (3 postes de luz, 700 metros de cables, 1 transformador, CNH, Centro de Salud del Seguro Campesino, Terminal Terrestre Esmeraldas "Puerto Green", Alcantarilla.)	12
	Unidades Educativas con daño estructural:	16		Bienes privados afectados:	1
	<b>Total de unidades impactadas:</b>	<b>48</b>		Centros de salud afectados	8

Fuente: Unidad de Monitoreo SNGR Esmeraldas – Instituciones del SNDGIRD. 29/05/2026 – 13h50

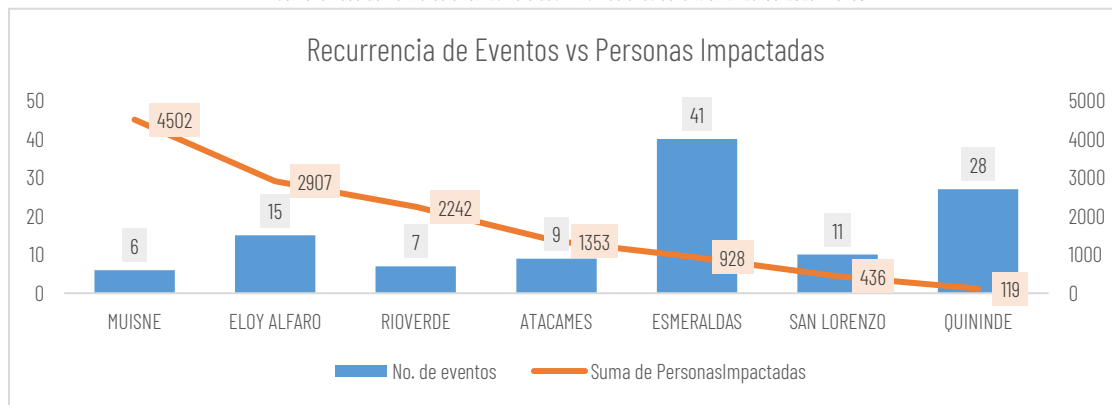
**Nota aclaratoria:** Toda la información de cifras mostradas en el presente Informe, está sujeta a variación en virtud del levantamiento continuo de información

#### 4. Detalle de afectaciones por cantón.

Desde el 1 de enero del 2026 hasta la fecha, los cantones con mayor impacto a la población es **Muisne** con **4.502 personas impactadas** y **6 eventos**, seguido de **Eloy Alfaro** con **2.907 personas impactadas** y **15 eventos**, **Rioverde** con **2242 personas impactadas** y **7 eventos**, **Atacames** con **1353 personas impactadas** y **9 eventos**, **Esmeraldas** con **928 personas impactadas** y **41 eventos**, **San Lorenzo** con **436 personas impactadas** y **11 eventos**, **Quininde** con **119 personas impactadas** y **28 eventos**.

No.	Cantón	No de Evento	Personas Heridas	Personas Impactadas	Personas Afectadas	Familias Afectadas	Personas Damnificadas	Familias Damnificadas	Viviendas Afectadas	Viviendas Destruídas	Est. Educativos Afectados	Centros De Salud Afectados	Puentes Afectados	Puentes Destruídos	Bienes Públicos Afectados	Bienes Privados Afectados	Ha. Cultivo Afectados	Ha. Cultivo Perdidos	Animales Afectados	Animales Muertos	Est. Educativos Afectación Funcional	Kilómetros Lineales de Vías Afectadas
1	MUISNE	6	0	4502	4502	1231	0	0	1231	0	6	6	0	0	0	0	1277,25	2663	15	679	3	0.04
2	ELOY ALFARO	15	0	2907	2907	856	0	0	772	0	1	0	0	0	0	0	74,81	0	0	0	1	0.22
3	RIOVERDE	7	0	2242	2242	564	0	0	544	0	0	0	0	0	0	0	0,35	0	0	0	4	0.85
4	ATACAMES	9	0	1353	1329	457	24	16	424	1	0	2	0	0	0	0	32	3,5	0	0	7	0
5	ESMERALDAS	41	0	928	752	240	176	119	294	1	4	0	0	0	8	1	7,5	0	0	0	3	2.12
6	SAN LORENZO	11	0	436	419	113	17	3	104	2	2	0	0	0	0	0	8	0	0	0	13	0.04
7	QUININDE	28	1	119	115	52	4	1	29	0	3	0	1	1	4	0	23,4	0	3	0	1	0.39
<b>Total general</b>		<b>117</b>	<b>1</b>	<b>12487</b>	<b>12266</b>	<b>3513</b>	<b>221</b>	<b>139</b>	<b>3398</b>	<b>4</b>	<b>16</b>	<b>8</b>	<b>1</b>	<b>1</b>	<b>12</b>	<b>1</b>	<b>1423,31</b>	<b>2666,5</b>	<b>18</b>	<b>679</b>	<b>32</b>	<b>3.67</b>

Fuente: Unidad de Monitoreo SNGR Esmeraldas - Instituciones del SNDGIRD. 29/05/2026 - 13h50



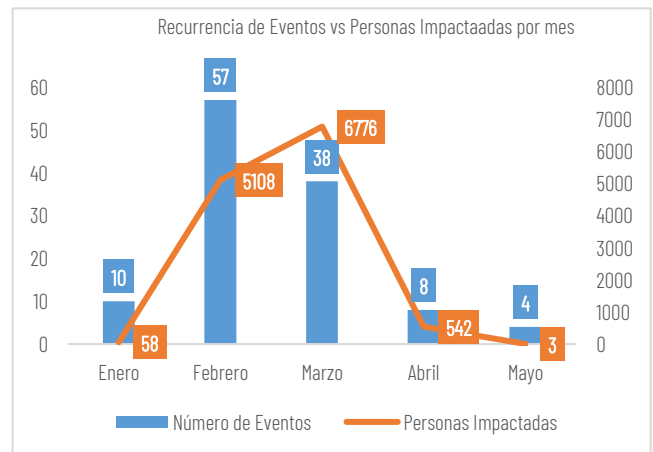
Fuente: Unidad de Monitoreo SNGR Esmeraldas - Instituciones del SNDGIRD. 29/05/2026 - 13h50

Personas impactadas incluye personas afectadas y damnificadas.

#### Número de eventos vs personas impactadas por meses:

Desde el 01/01/2026 a la fecha, los eventos por lluvias alcanzaron su mayor recurrencia en el mes de febrero registrando el 48.72% y el mes de marzo con mayor impacto a la población con 54.26%.

Mes	Número de Eventos	Personas Impactadas	% Recurrencia de eventos	% Personas Impactadas
Enero	10	58	8,55%	0,46%
Febrero	57	5108	48,72%	40,91%
Marzo	38	6776	32,48%	54,26%
Abril	8	542	6,84%	4,34%
Mayo	4	3	3,42%	0,02%
<b>Total general</b>	<b>117</b>	<b>12487</b>	<b>100,00%</b>	<b>100,00%</b>



Fuente: Unidad de Monitoreo SNGR Esmeraldas - Instituciones del SNDGIRD. 29/05/2026 - 13h50

## 5. Asistencia humanitaria.

Por eventos producidos por lluvias desde el 01 de enero de 2026 a la fecha, se ha entregado la siguiente asistencia humanitaria:

- La SNGR ha entregado a la población afectada un total de **48.998** bienes de asistencia humanitaria beneficiando a **11.062** personas:

Nro.	Cantón	KCA (15 días - 4 personas)	KPRH (para 3 días)	Kit de Aseo Personal	Kit de Limpieza	Camas	Kit de Dormir	Kit de Vajilla	Purificador de Agua	Sachet de Cloro	Total, Bienes	Familias beneficiadas	Personas beneficiadas
1	MUISNE	521	841	500	361	0	240	0	200	40000	42663	1216	4467
2	ELOY ALFARO	122	983	224	663	0	143	1	0	0	2136	629	1977
3	RIOVERDE	0	1420	420	49	0	21	0	0	0	1910	564	2242
4	ESMERALDAS	4	603	188	108	0	50	10	0	0	963	186	703
6	ATACAMES	426	159	205	0	0	0	0	0	0	790	377	1227
7	SAN LORENZO	157	2	155	155	4	38	11	14	0	536	116	446
	<b>Total, general</b>	<b>1230</b>	<b>4008</b>	<b>1692</b>	<b>1336</b>	<b>4</b>	<b>492</b>	<b>22</b>	<b>214</b>	<b>40000</b>	<b>48998</b>	<b>3088</b>	<b>11062</b>

Fuente: Unidad de Monitoreo SNGR Esmeraldas - Instituciones del SNDGIRD. 29/05/2026 - 13h50

- Desde el 01 de enero a la fecha, las Instituciones del Sistema Nacional Descentralizado de Gestión Integral de Riesgos y Desastres (SNDGIRD), han entregado un total de **422** bienes de asistencia humanitaria a la población afectada, beneficiando a **800** personas.

Cantón	Otros**	Total Bienes	Familias beneficiadas	Personas beneficiadas
MUISNE	422	422	422	800
<b>Total general</b>	<b>422</b>	<b>422</b>	<b>422</b>	<b>800</b>

Fuente: Unidad de Monitoreo SNGR Esmeraldas - Instituciones del SNDGIRD. 29/05/2026 - 13h50

\*\*Otros, descripción de lo que contiene (zapatos, ropa, jabones).

## 6. Declaratorias emitidas y COE activados:

Declaratorias de niveles de alertas en todo el país:

Nivel de Gobierno	Provincia	Cantón	Parroquia	Fecha de declaratoria	Nivel de Alerta	Descripción
Alerta Regional	Esmeraldas, Los Ríos, Pichincha, Carchi, Guayas, Loja.	--	--	20/02/2026	<b>Roja</b>	DECLÁRESE el estado de ALERTA ROJA, a fin de precautar mayores afectaciones causadas a raíz del aumento de precipitaciones y deslizamientos de tierra, con la finalidad de mantener el monitoreo y planear preparación para la respuesta.

Fuente: Unidad de Monitoreo SNGR Esmeraldas - Instituciones del SNDGIRD. 29/05/2026 - 13h50

Declaratorias de niveles de alertas cantonales:

Nro.	Provincia	Cantón	Fecha de Declaratoria	Fecha de Cierre	Nivel de alerta	Vigencia
1	Esmeraldas	Esmeraldas	12/02/2026	---	<b>Roja</b>	<b>Vigente</b>
2	Esmeraldas	Muisne	08/03/2026	08/04/2026	<b>Roja</b>	<b>No Vigente</b>

Fuente: Unidad de Monitoreo SNGR Esmeraldas - Instituciones del SNDGIRD. 29/05/2026 - 13h50

Declaratorias de emergencia cantonales:

Desde el 01/01/2026 hasta la presente fecha se han declarado en emergencia los siguientes cantones:

Nro.	Provincia	Cantón	Fecha de Declaratoria	Fecha de Cierre	Estado	Observaciones
1	Esmeraldas	Muisne	13/03/2026	13/05/2026	<b>No Vigente</b>	La máxima autoridad del cantón declara la Emergencia por los eventos suscitados los últimos días
2	Esmeraldas	Quinindé	17/03/2026	---	<b>Vigente</b>	La máxima autoridad del cantón declara la Emergencia por los eventos suscitados los últimos días

Fuente: Unidad de Monitoreo SNGR Esmeraldas - Instituciones del SNDGIRD. 29/05/2026 - 13h50

Comités de Operaciones de Emergencia (COE) Activados:

Desde el 01 de enero del 2026 hasta la fecha se han activado los siguientes COE:

- COE cantonal.

Nro.	Provincia	Cantón	Fecha de Activación	Fecha de Cierre	Estado
1	Esmeraldas	Esmeraldas	23/01/2026	---	<b>Vigente</b>
2	Esmeraldas	Muisne	08/03/2026	---	<b>Vigente</b>
2	Esmeraldas	Quinindé	17/03/2026	---	<b>Vigente</b>

Fuente: Unidad de Monitoreo SNGR Esmeraldas - Instituciones del SNDGIRD. 29/05/2026 - 13h50

## 7. Detalle de eventos adversos

Entre los casos más relevantes de los meses de abril y mayo, podemos mencionar los siguientes:

### **Cantón San Lorenzo**

- **Carondelet / entrada a Carondelet en el Km 23 E[10].** Por lluvias registradas la madrugada del 14/05/2026, se registró un deslizamiento que afectó la vía de primer orden. Policía Nacional informa que la vía de primer orden se encuentra **habilitada**.

- 20 metros lineales

Policía Nacional confirmó el evento, e indicó que una empresa privada habilitó la vía.

- **Santa Rita / Durango a lado de la iglesia católica.** Por lluvias intensas de la madrugada del 25/04/2026, se registró un colapso de la pared, vivienda de construcción de bloque y madera. UGR San Lorenzo informa que la familia afectada se encuentra pernoctando en casa de familia de acogida.

- 1 familia, 2 personas afectadas.
- 1 vivienda afectada.

Cuerpo de Bomberos San Lorenzo confirmó el evento. UGR San Lorenzo coordina recursos para remitir la EVIN. SNGR realiza seguimiento al evento.

### **Cantón Quinindé**

- **Viche / entre la Y de San Antonio a Km saliendo a Carlos Concha.** Por lluvias registradas la madrugada del 14/05/2026 se registró un deslizamiento de tierra que afecta la vía de tercer orden. Prefectura Esmeraldas indica que la vía de tercer orden se encuentra **habilitada**.

- 50 metros lineales.

GAD Parroquial Viche confirmó el evento. SNGR coordinó la atención del evento con Prefectura Esmeraldas quienes habilitaron la vía de tercer orden.

- **La Unión / barrio San Ramón.** Por lluvias registradas la tarde del 04/05/2026, se produjo la inundación por acumulación de agua de lluvia en una vivienda del sector. UGR Quinindé informa que la familia afectada se encuentra pernoctando en su misma vivienda.

- 1 familia, 2 personas afectadas.
- 1 vivienda afectada.

UGR Quinindé confirmó el evento, adicional realizó inspección, así mismo indicó que no realizarán EVIN. Cuerpo de Bomberos Quinindé realizó la evacuación del agua de la vivienda.

- **Viche / El Vergel 2 Km más adelante del Mirador.** Por lluvias registradas la tarde del 15/04/2026, se registró un aluvión que afectó una la vía de primer orden. MIT informa que la vía de primer orden se encuentra **habilitada**.

- 40 metros lineales.

MIT habilitó la vía de primer orden. Policía Nacional brindó seguridad vehicular y peatonal en el sitio. Cuerpo de Bomberos Quinindé apoyó al MIT en la rehabilitación de la vía. SNGR realizó seguimiento del evento.

- **Viche / El Vergel E[20] Km 23.** Por lluvias la tarde del 15/04/2026 se registró el desbordamiento de un estero de nombre S/N el cual provocó el colapso de una alcantarilla afectando la vía de primer orden. MIT informa que la vía de primer orden se encuentra **habilitada**.

- 40 metros lineales.
- 1 bien público afectado (alcantarilla).

UGR Quinindé confirmó el evento. MIT habilitó la vía de primer orden. SNGR realizó seguimiento del evento.

### **Cantón Atacames**

- **La Unión / recinto Agua Fría.** Por lluvias registradas del día 30/04/2026, se suscitó un socavón en una vivienda, destruyéndola en su totalidad.

UGR Atacames informa que la familia se encuentra pernoctando en casa de familia de acogida.

- 1 familia, 4 personas damnificadas.
- 1 vivienda destruida.

UGR Atacames confirmó el evento y realizó el levantamiento de información y daños. SNGR coordina recursos para realizar la entrega de asistencia humanitaria.

### **Cantón Esmeraldas**

- **5 de Agosto / sector el Cabezón.** Por lluvias de la mañana del 22/04/2026, se registró la afectación de un poste de luz. Con fecha 22/04/2026, CNEL informa que el servicio eléctrico continúa con normalidad; la vía de segundo orden se encuentra **habilitada**.

- 1 bien publico afectado (poste de luz).

CNEL confirmó el evento y realizó el cambio del poste de luz. SNGR realizó seguimiento al evento.

### **Cantón Eloy Alfaro**

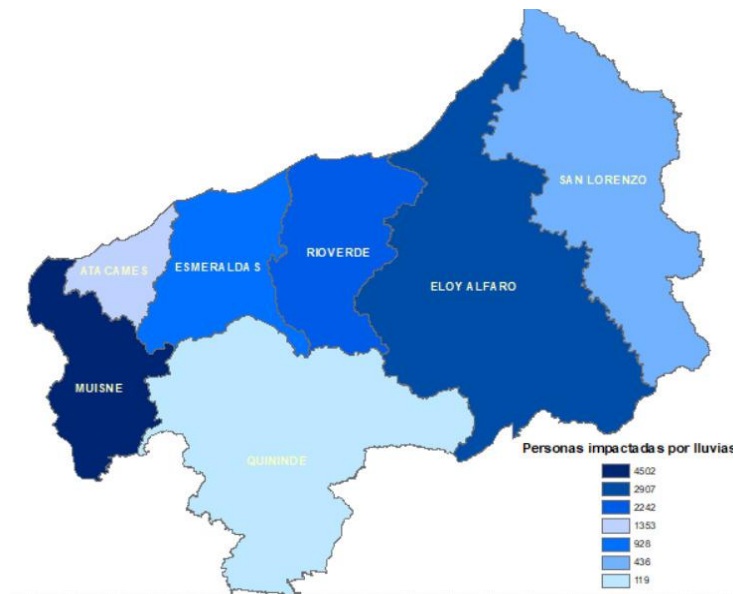
- **Telembi / varios sectores.** Por lluvias y vientos fuertes de la noche del 18/04/2026 y la madrugada del 19/04/2026, se registró un vendaval que afectó varios sectores de la parroquia. Con fecha 21/04/2026, UGR GAD Cantonal informó el evento; adicionalmente, indica que las familias impactadas se mantienen pernoctando en sus propias viviendas.

- 119 familias, 536 personas afectadas.
- 100 viviendas afectadas.

UGR Eloy Alfaro confirmó el evento y realizó el levantamiento de información y daños. SNGR realiza seguimiento al evento.

## 8. Mapa de afectaciones por lluvias en la provincia de Esmeraldas

Mapa personas impactadas por lluvias desde el 01 de enero del 2026 hasta la fecha.



SitRep generado por la Unidad de Monitoreo de Eventos Adversos de la Secretaría de Gestión de Riesgos.

**SitRep elaborado por:**

Nombre: Yerat Iturre - Operador de Unidad de Monitoreo Esmeraldas.  
Correo electrónico [Yerat.iturre@gestionderiesgos.gob.ec](mailto:Yerat.iturre@gestionderiesgos.gob.ec)  
Teléfono: 0999524557

**SitRep aprobado por:**

Nombre: Andrés Shigla - Analista Nacional de la Dirección de Monitoreo de Eventos Adversos.  
Correo electrónico: [andres.shigla@gestionderiesgos.gob.ec](mailto:andres.shigla@gestionderiesgos.gob.ec)  
Teléfono: 042593500 ext. 1960

Para ser agregado o removido de esta lista de SitRep, por favor envíe un correo electrónico a [sala.nacional@gestionderiesgos.gob.ec](mailto:sala.nacional@gestionderiesgos.gob.ec)  
Para más información, visite nuestro sitio Web: <https://www.gestionderiesgos.gob.ec/informes-de-situacion-actual-por-eventos-adversos-ecuador/>