

Del 1 de enero de 2026 a la fecha, por lluvias se han registrado 2729 eventos adversos en 24 provincias, afectando a 204 cantones y 750 parroquias. Los eventos más recurrentes son los siguientes: Inundación (37,49%), Deslizamiento (34,33%), Lluvias Intensas (10,19%), Erosión Hídrica (5,53%) y Vendaval (3,22%).

Las provincias con mayor impacto a personas son: **Guayas, Los Ríos, Esmeraldas, El Oro, Manabí, Loja, Santa Elena y Pastaza**

17
Personas fallecidas

112.194
Personas afectadas

19.182
Personas damnificadas

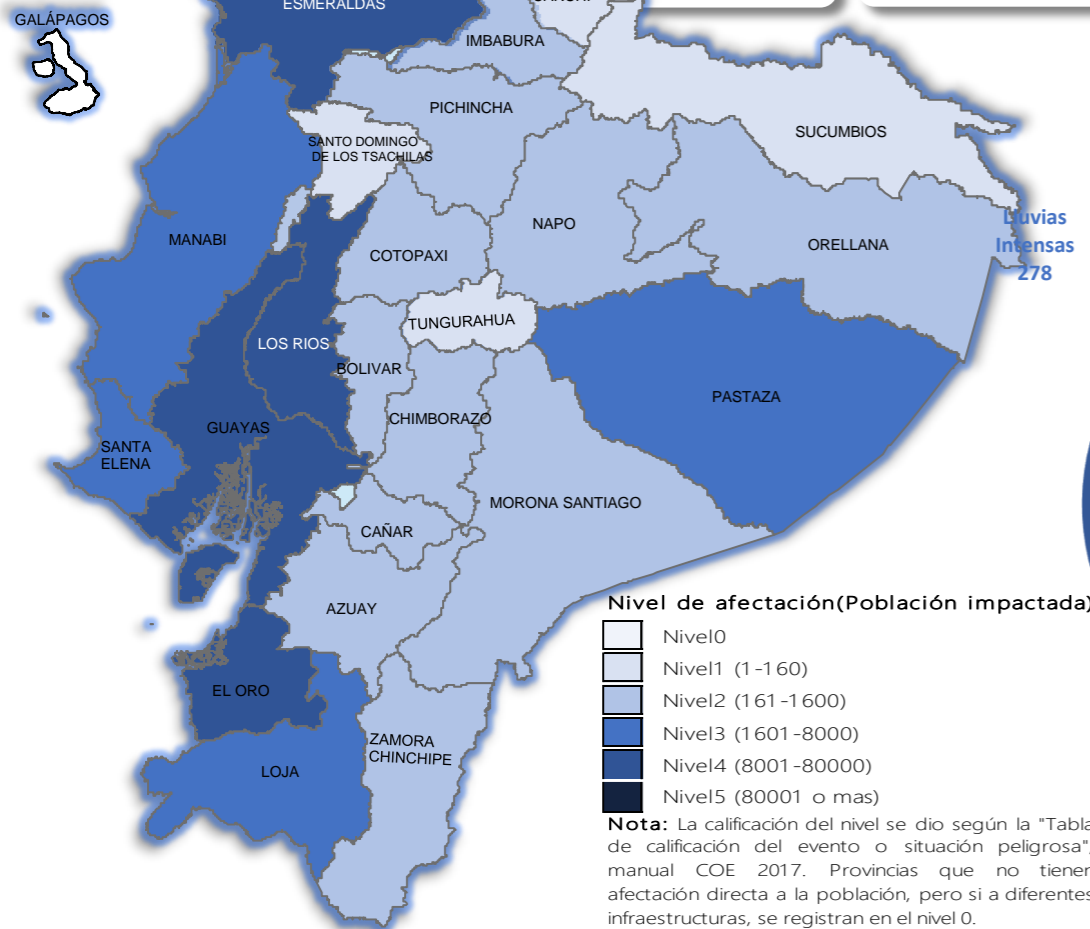
33.531
Viviendas afectadas

283
Viviendas destruidas

61
Puentes afectados

33
Puentes destruidos

68,94
Km de vías afectadas



Cantidad de eventos por lluvias



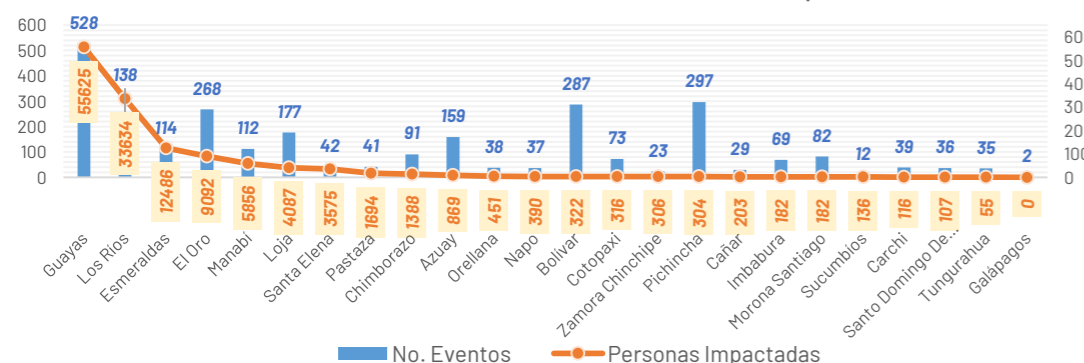
Detalle de afectaciones a nivel provincia

Provincia	Personas fallecidas	Personas Impactadas	Personas Damnificadas	Viviendas Afectadas	Viviendas Destruidas	Km. de vías afectadas
Guayas	1	55625	3087	11938	11	0,12
Los Ríos	3	33634	11624	11274	123	7,40
Esmeraldas	0	12486	217	3396	3	3,60
El Oro	0	9092	1389	3060	2	3,04
Manabí	0	5856	1931	1678	36	0,95
Loja	0	4087	60	400	13	3,01
Santa Elena	0	3575	1	1022	0	0,08
Pastaza	0	1694	15	24	1	0,32
Chimborazo	1	1388	85	106	4	9,98
Azuay	3	869	59	48	16	3,43
Orellana	0	451	122	106	2	0,56
Napo	0	390	307	22	30	0,62
Bolívar	1	322	36	60	3	12,52
Cotopaxi	4	316	28	32	3	4,15
Zamora Chinchipe	0	306	4	31	0	0,28
Pichincha	1	304	12	106	3	9,75
Cañar	0	203	54	29	16	0,56
Imbabura	1	182	0	42	7	3,02
Morona Santiago	1	182	9	27	1	3,09
Sucumbios	0	136	3	41	1	0,13
Carchí	0	116	78	37	8	1,32
Santo Domingo de Los Tsáchil	0	107	18	37	0	0,20
Tungurahua	1	55	0	15	0	0,81
Galápagos	0	0	0	0	0	0,00
Total	17	131376	19182	33531	283	68,94

Recurrencia de eventos por lluvias vs Personas Impactadas a nivel provincial

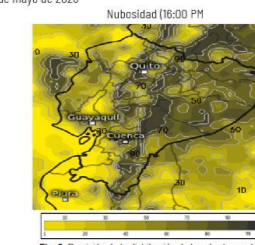
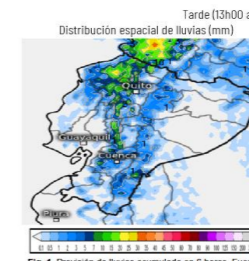
Personas impactadas refiere a la suma de personas afectadas y personas damnificadas

Recurrencia de Eventos vs Personas Impactadas



Situación meteorológica

Según el **BOLETÍN METEOROLÓGICO PREDICCIÓN DE LLUVIAS Y NUBOSIDAD Informe Nro. 132**, con vigencia: desde las 13h00 del martes 12 de mayo hasta las 13h00 del miércoles 13 de mayo, indica lo siguiente: El presente boletín de pronóstico meteorológico describe las condiciones esperadas para las próximas 24 horas en el territorio ecuatoriano, con énfasis en las zonas donde podrían concentrarse los eventos de precipitación más relevantes, así como en la distribución de la nubosidad a escala nacional



Durante la tarde de martes 12 de mayo de 2026:

- Región Litoral: Lluvias en zonas del interior de Esmeraldas, Santo Domingo, norte de Manabí y norte de los Ríos.
- Región Sierra: Lluvias aisladas en Carchí, Imbabura, Pichincha y Azuay.
- Región Amazónica: Lluvias y flocinas ocasionales en zonas de estribación de cordillera oriental.
- Región Insular: Llovizna en las islas.

Escala de cobertura nubosa (%): Cielo parcial nublado en la región Litoral, cielo nublado en la Sierra e Insular, Amazonia parcial nublado. La carta representa el porcentaje del cielo cubierto por nubes. Valores $\geq 80\%$ indican cielos mayormente nublados (abundante nubosidad), mientras que valores $< 80\%$ corresponden a cielos con menor cobertura nubosa (nubosidad dispersa o parcial).



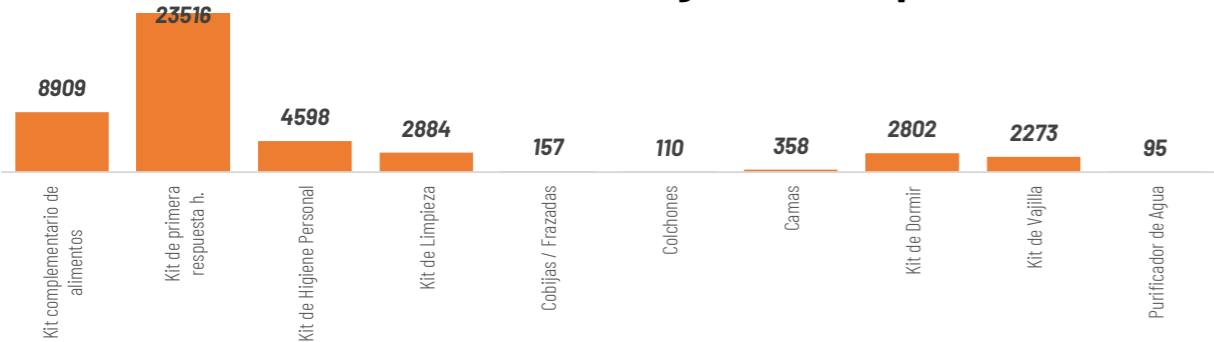
Asistencia Humanitaria

Por eventos producidos por lluvias desde el 01 de enero de 2026 a la fecha, la SNGR y el SNDGIRD han entregado asistencia humanitaria a la población afectada, la cual se detalla a continuación:




TOTAL DE BIENES DE ASISTENCIA HUMANITARIA ENTREGADO - SNGR

La SNGR ha entregado a población afectada un total de 86.327 bienes de asistencia humanitaria, a continuación se detallan algunos de los tipos de bienes:



TOTAL DE BIENES DE ASISTENCIA HUMANITARIA ENTREGADO - SNDGIRD

Las instituciones del SNDGIRD han entregado un total de 205.119 bienes de asistencia humanitaria:



32.271
Familias atendidas por la SNGR

33.043
Familias atendidas por el SNDGIRD



COE ACTIVADOS

Chimborazo, Morona Santiago, Orellana, Imbabura, Santa Elena, Napo, Loja, Pichincha, Cañar, Cotopaxi, Guayas, El Oro, Esmeraldas, Azuay, Tungurahua, Bolívar y Manabí

Cuenca, Camilo Ponce Enriquez, Pucará, Santa Isabel, Girón en Azuay; Caluma, Chimbo, Chillanes, Guaranda, Echeandía en Bolívar; La Troncal en Cañar; Alausí, Cumandá, Pallatanga, Penipe, Riobamba en Chimborazo; La Maná, Pangua, Pujilí, Sigchos en Cotopaxi; Arenillas, Atahualpa, Balsas, Chilla, El Guabo, Huaquilas, Las Lajas, Machala, Marcabellí, Pasaje, Piñas, Portovelo, Santa Rosa, Zaruma en El Oro; Esmeraldas, Muisne en Esmeraldas; Balao, Balzar, Lomas de Sargentillo, Milagro, Palestina, Simón Bolívar, Isidro Ayora en Guayas; Cotacachi, Otavalo en Imbabura; Catamayo, Celica, Chaguarpamba, Loja, Olmedo, Paltas, Pindal, Puyango, Quilanga, Sozoranga, Zapotillo en Loja; Vinces, Babahoyo, Quevedo, Quinsaloma, Urdaneta, Ventanas en Los Ríos; Bolívar, Flavio Alfaro, Jijijapa, Junín, Montecriste, Pajan, Portoviejo, Puerto Lopez, Santa Ana, Sucre, Tosagua en Manabí; Gualaquiza, Huamboya, Santiago, Sucúa, Tiwintza en Morona Santiago; Archidona, Carlos Julio Arosemena Tola, El Chaco, Tena en Napo; Francisco de Orellana en Orellana; Cayambe, Mejía, Puerto Quito, Quito, Rimiñahui y San Miguel de Los Bancos en Pichincha; La Concordia en Santo Domingo de Los Tsáchilas; Shushufindi, Sucumbios en Sucumbios; Baños de Agua Santa en Tungurahua; El Pangui y Paquisha en Zamora Chinchipe. Baños en Cuenca, Cordoncillo en Atahualpa, El Ingenio en Marcabellí, Uzhcyrumi en Pasaje, Capiro en Piñas, Salati en Portovelo, Torata y Victoria en Santa Rosa, Abañin en Zaruma provincia de El Oro; Vacas Galindo en Cotacachi provincia de Imbabura; Cruzpamba, Pózul, Tnte. Maximiliano Rodríguez, Sabanilla en Celica, Chaquinal y Milagros en Pindal, Manú en Saraguro, Cazaderos, Paletillas y Bolaspamba en Zapotillo, El Cisne en Loja provincia de Loja; San Juan en Pínblojejo provincia de Los Ríos; Taracoa en Francisco de Orellana, San Sebastián del Coca en La Joya de los Sachas en la provincia de Orellana; Manuel Cornejo Astorga en Mejía, Pacto en Quito provincia de Pichincha; Alluriquín y Puerto Limón en Santo Domingo de la provincia Santo Domingo de Los Tsáchilas; Izamba en Ambato provincia de Tungurahua.

DECLARATORIAS DE ALERTAS Y EMERGENCIAS

- 1** **Declaratoria de Emergencia Nacional:** el 12 de marzo de 2026, por la Secretaría Nacional de Gestión de Riesgos se resolvió MODIFICAR la Declaratoria de Emergencia Regional emitida mediante Resolución Nro. SNGR-040-2026, de fecha 27 de febrero de 2026, a Declaratoria de Emergencia Nacional
- 3** **Declaratorias de Emergencias Provinciales:** Los Ríos (18/3/2026), Bolívar (13/3/2026) y Chimborazo (13/3/2026).
- 27** **Declaratorias de Emergencias Locales:** CANTONES (26): Girón (12/03/2026) y Santa Isabel (12/03/2026) en Azuay; Guaranda (10/3/2026), Chillanes (11/5/2026) en Bolívar; Pallatanga (12/03/2026) en Chimborazo; Pangua (20/3/2026), Sigchos (23/03/2026) y La Maná (15/3/2026) en Cotopaxi; Portovelo (10/03/2026), Zaruma (10/03/2026), Las Lajas (7/3/2026), Piñas (08/03/2026), Santa Rosa (23/02/2026) en El Oro; Muisne (13/3/2026) y Quinindé (17/3/2026) en Esmeraldas; Puyango (02/03/2026), Sozoranga (13/3/2026), Celica (27/02/2026), Zapotillo (24/02/2026) y Pindal (24/02/2026) en Loja; Ventanas (11/03/2026), Urdaneta (10/03/2026), Quinsaloma (09/03/2026), Babahoyo (06/03/2026), Vinces (9/3/2026) en Los Ríos; Flavio Alfaro (13/3/2026) en Manabí. PARROQUIAS (1): Cazaderos (23/02/2026) cantón Zapotillo, en Loja.
- 1** **Declaratoria Regional (20/02/2026)** **Alerta ROJA a las Provincias:** Esmeraldas, Los Ríos, Pichincha, Carchi, Guayas, Loja. **Alerta NARANJA a las Provincias:** Azuay, Bolívar, Cañar, Chimborazo, Cotopaxi, El Oro, Imbabura, Manabí, Morona Santiago, Napo, Orellana, Santa Elena, Santo Domingo de los Tsáchilas, Sucumbios, Zamora Chinchipe. **Alerta AMARILLA a las Provincias:** Pastaza y Tungurahua.
- 5** **Alerta roja cantonal (4):** Esmeraldas, Milagro, Vinces, Montecristi. **Alerta roja parroquial (1):** Andrés de Vera en Portoviejo

ALOJAMIENTOS TEMPORALES ACTIVOS

2 alojamientos activos, 25 alojamientos cerrados, y adicional existen 2 alojamientos implementados:

Alojamientos **activos:**

No	Provincia	Cantón	Parroquia	Tipo	Nombre del Alojamiento	Fecha de Apertura	# Familias	# Personas
1	Azuay	Girón	Asunción	Alberque temporal	Casa Comunal Corazón de Lentaq	14/03/2026	3	10
2	Azuay	Girón	Girón	Alberque temporal	Coliseo De Deportes Esteban Lucero	10/03/2026	2	8
Total general							5	18



2

Total de Alojamientos Activados



5

Número de Familias Alojadas



18

Número de Personas Alojadas

