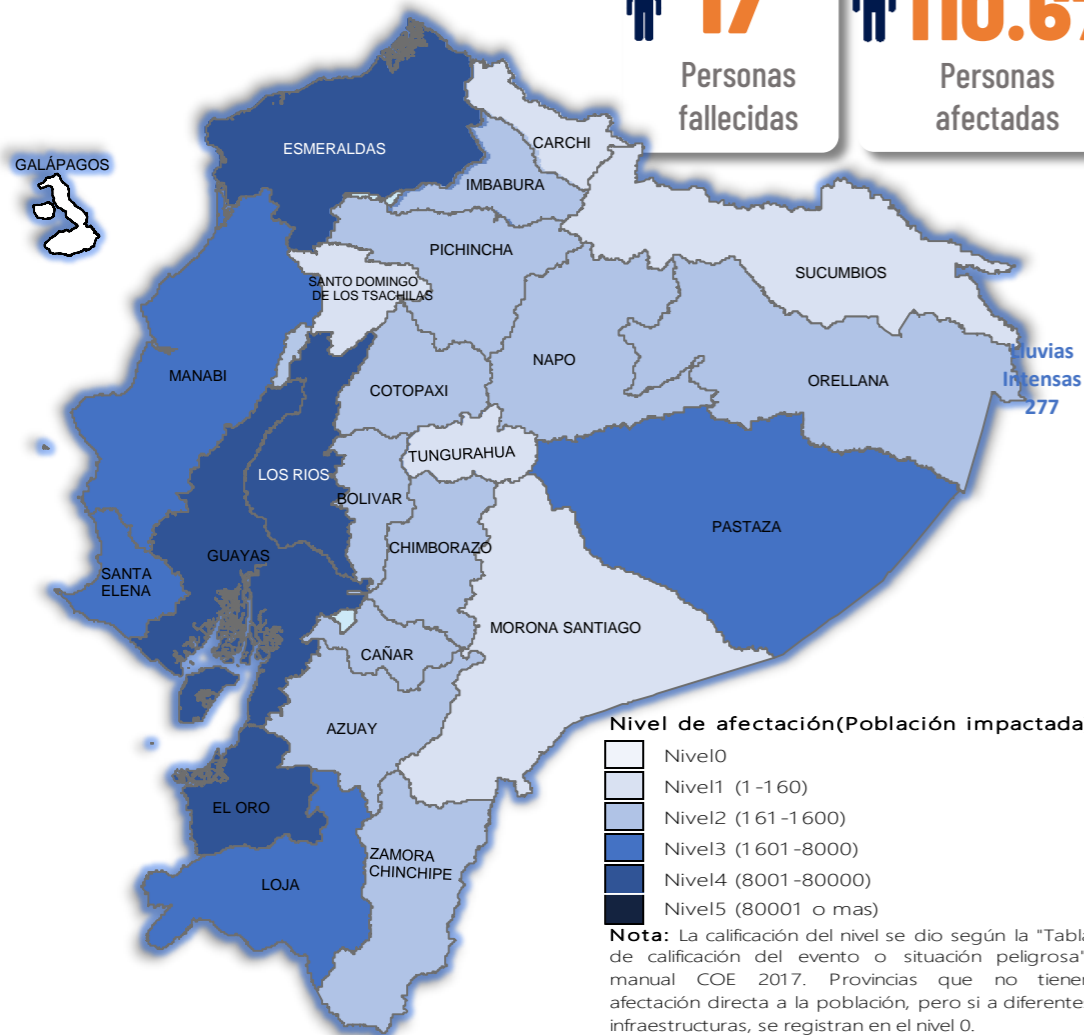


Del 1 de enero de 2026 a la fecha, por lluvias se han registrado 2702 eventos adversos en 24 provincias, afectando a 202 cantones y 745 parroquias. Los eventos más recurrentes son los siguientes: Inundación (37,49%), Deslizamiento (34,46%), Lluvias Intensas (10,25%), Erosión Hídrica (5,33%) y Vendaval (3,22%).

Las provincias con mayor impacto a personas son: **Guayas, Los Ríos, El Oro, Esmeraldas, Manabí, Loja, Santa Elena y Chimborazo**



### Cantidad de eventos por lluvias

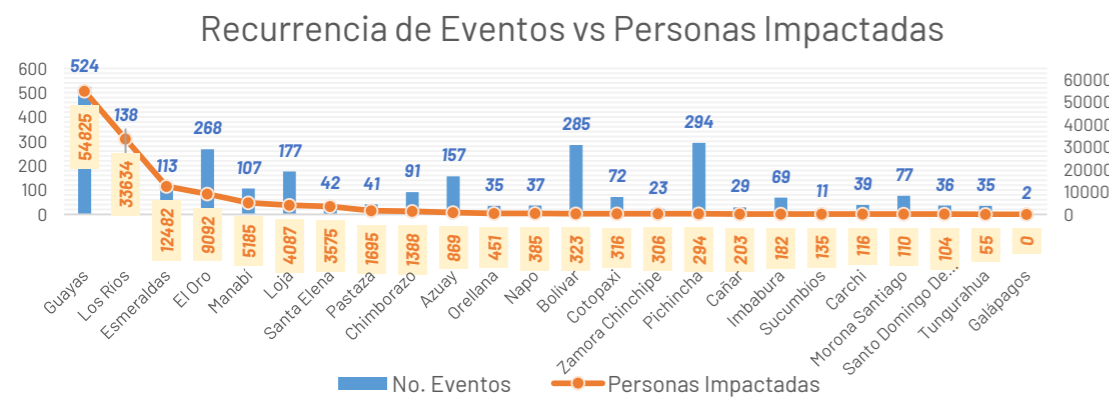


### Detalle de afectaciones a nivel provincia

Provincia	Personas fallecidas	Personas Impactadas	Personas Damnificadas	Viviendas Afectadas	Viviendas Destruidas	Km. de vías afectadas
Guayas	1	54825	3087	11838	11	0,12
Los Ríos	3	33634	11624	11274	123	7,40
El Oro	0	9092	1389	3060	2	3,01
Esmeraldas	0	12482	217	3396	3	3,60
Manabí	0	5185	1892	1556	34	0,95
Loja	0	4087	60	400	13	3,01
Santa Elena	0	3575	1	1022	0	0,08
Chimborazo	1	1388	85	106	4	9,98
Pastaza	0	1695	15	24	1	0,32
Azuay	3	869	59	48	16	3,41
Orellana	0	451	122	106	2	0,56
Bolívar	1	323	36	60	3	12,43
Zamora Chinchipe	0	306	4	31	0	0,28
Napo	0	385	302	22	29	0,60
Cotopaxi	4	316	28	32	3	4,15
Imbabura	1	182	43	42	7	3,02
Pichincha	1	294	12	104	3	13,13
Cañar	0	203	0	29	16	0,56
Santo Domingo de Los Tsáchilas	0	104	18	37	0	0,20
Carchi	0	116	78	37	8	1,32
Morona Santiago	1	110	9	26	1	3,05
Sucumbios	0	135	3	40	1	0,13
Tungurahua	1	55	0	15	0	0,81
Galápagos	0	0	0	0	0	0,00
<b>Total</b>	<b>17</b>	<b>129812</b>	<b>19138</b>	<b>33305</b>	<b>280</b>	<b>72,12</b>

### Recurrencia de eventos por lluvias vs Personas Impactadas a nivel provincial

Personas impactadas refiere a la suma de personas afectadas y personas damnificadas

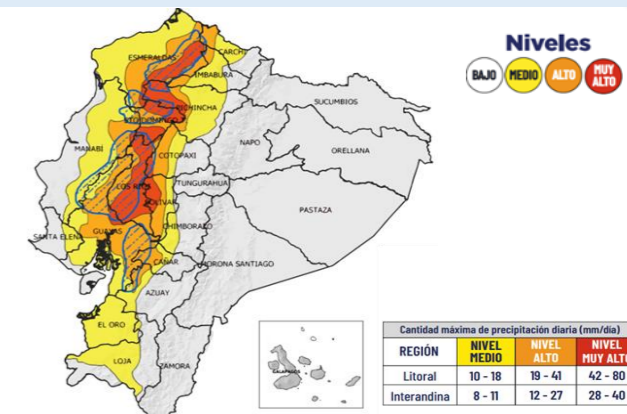


### Situación meteorológica

Según el **Aviso a Corto Plazo # 33** de amenaza de lluvias y tormentas, con vigencia: **desde 13:00 del 07 de mayo hasta las 10:00 del 08 de mayo de 2026**, indica lo siguiente:  
Se prevén lluvias y tormentas **en varias localidades del país**, con mayor intensidad en el **interior del Litoral** y la **región Interandina**.

#### Zonas afectadas:

**Región Litoral:** Se esperan lluvias de variable intensidad con tormentas dispersas en Santo Domingo, Los Ríos, norte de Guayas, interior de Esmeraldas y Manabí.  
**Región Interandina:** Lluvias y lloviznas con posibles tormentas aisladas en localidades occidentales e interior norte de la región.



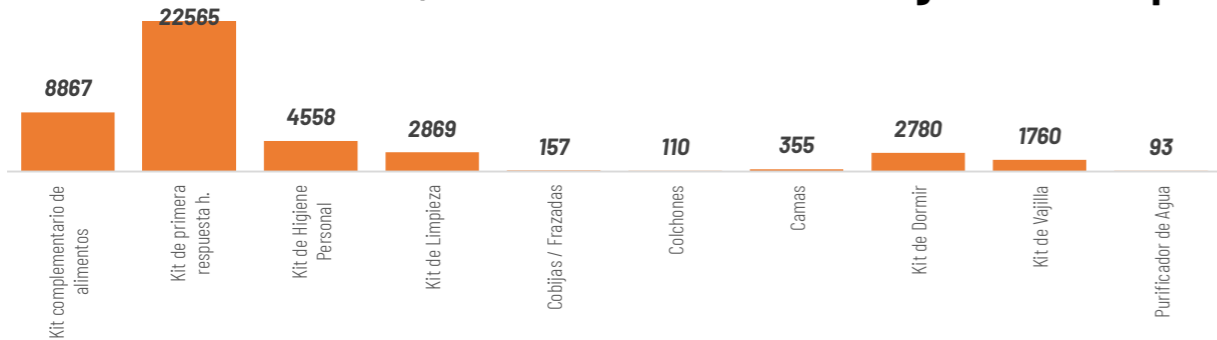
## Asistencia Humanitaria

Por eventos producidos por lluvias desde el 01 de enero de 2026 a la fecha, la SNGR y el SNDGIRD han entregado asistencia humanitaria a la población afectada, la cual se detalla a continuación:




**TOTAL DE BIENES DE ASISTENCIA HUMANITARIA ENTREGADO - SNGR**

La SNGR ha entregado a población afectada un total de 84.739 bienes de asistencia humanitaria, a continuación se detallan algunos de los tipos de bienes:



**TOTAL DE BIENES DE ASISTENCIA HUMANITARIA ENTREGADO - SNDGIRD**

Las instituciones del SNDGIRD han entregado un total de 194.920 bienes de asistencia humanitaria:



**30.820**  
Familias atendidas por la SNGR

**32.459**  
Familias atendidas por el SNDGIRD



**18**  
COE Provinciales:  
**95**  
COE Cantonales:

**29**  
COE Parroquiales:

## COE ACTIVADOS

Chimborazo, Morona Santiago, Orellana, Imbabura, Santa Elena, Napo, Loja, Pichincha, Cañar, Cotopaxi, Guayas, El Oro, Esmeraldas, Azuay, Tungurahua, Bolívar y Manabí

Cuenca, Camilo Ponce Enríquez, Pucará, Santa Isabel, Girón en Azuay; Caluma, Chimbo, Chillanes, Guaranda, Echeandía en Bolívar; La Troncal en Cañar; Alausí, Cumandá, Pallatanga, Penipe, Riobamba en Chimborazo; La Maná, Pangua, Pujilí, Sigchos en Cotopaxi; Arenillas, Atahualpa, Balsas, Chilla, El Guabo, Huaquillas, Las Lajas, Machala, Marcabelli, Pasaje, Piñas, Portovelo, Santa Rosa, Zaruma en El Oro; Esmeraldas, Muisne en Esmeraldas; Balao, Balzar, Lomas de Sargentillo, Milagro, Palestina, Simón Bolívar, Isidro Ayora en Guayas; Cotacachi, Otavalo en Imbabura; Catamayo, Celica, Chaguarpamba, Loja, Olmedo, Paltas, Pindal, Puyango, Quilanga, Sozoranga, Zapotillo en Loja; Vinces, Babahoyo, Quevedo, Quinsaloma, Urdaneta, Ventanas en Los Ríos; Bolívar, Flavio Alfaro, Jijijapa, Junín, Montecriste, Pajan, Portoviejo, Puerto Lopez, Santa Ana, Sucre, Tosagua en Manabí; Gualaquiza, Huamboya, Santiago, Sucúa, Tiwintza en Morona Santiago; Archidona, Carlos Julio Arosemena Tola, El Chaco, Tena en Napo; Francisco de Orelana en Orellana; Cayambe, Mejía, Puerto Quito, Quito, Rimiñahui y San Miguel de Los Bancos en Pichincha; La Concordia en Santo Domingo de Los Tsáchilas; Shushufindi, Sucumbios en Sucumbios; Baños de Agua Santa en Tungurahua; El Pangui y Paquisha en Zamora Chinchipe. Baños en Cuenca, Cordocillo en Atahualpa, El Ingenio en Marcabelli, Uzcayruri en Pasaje, Capiro en Piñas, Salati en Portovelo, Torata y Victoria en Santa Rosa, Abañin en Zaruma provincia de El Oro; Vacas Galindo en Cotacachi provincia de Imbabura; Cruzpamba, Pózul, Tnte. Maximiliano Rodríguez, Sabanilla en Celica, Chaquinal y Milagros en Pindal, Manú en Saraguro, Cazaderos, Paletillas y Bolaspamba en Zapotillo, El Cisne en Loja provincia de Loja; San Juan en Pueblo Viejo provincia de Los Ríos; Taracoa en Francisco de Orellana, San Sebastián del Coca en La Joya de los Sachas en la provincia de Orellana; Manuel Cornejo Astorga en Mejía, Pacto en Quito provincia de Pichincha; Alluriquín y Puerto Limón en Santo Domingo en la provincia Santo Domingo de Los Tsáchilas; Izamba en Ambato provincia de Tungurahua.

## DECLARATORIAS DE ALERTAS Y EMERGENCIAS

**Declaratoria de Emergencia Nacional:** el 12 de marzo de 2026, por la Secretaría Nacional de Gestión de Riesgos se resolvió MODIFICAR la Declaratoria de Emergencia Regional emitida mediante Resolución Nro. SNGR-040-2026, de fecha 27 de febrero de 2026, a Declaratoria de Emergencia Nacional

**Declaratorias de Emergencias Provinciales:** Los Ríos (18/3/2026), Bolívar (13/3/2026) y Chimborazo (13/3/2026).

**Declaratorias de Emergencias Locales:**

**CANTONES (26):** Girón (12/03/2026) y Santa Isabel (12/03/2026) en Azuay; Guaranda (10/3/2026), Chillanes (11/5/2026) en Bolívar; Pallatanga (12/03/2026) en Chimborazo; Pangua (20/3/2026), Sigchos (23/03/2026) y La Maná (15/3/2026) en Cotopaxi; Portovelo (10/03/2026), Zaruma (10/03/2026), Las Lajas (7/3/2026), Piñas (08/03/2026), Santa Rosa (23/02/2026) en El Oro; Muisne (13/3/2026) y Quinindí (17/3/2026) en Esmeraldas; Puyango (02/03/2026), Sozoranga (13/3/2026), Celica (27/02/2026), Zapotillo (24/02/2026) y Pindal (24/02/2026) en Loja; Ventanas (11/03/2026), Urdaneta (10/03/2026), Quinsaloma (09/03/2026), Babahoyo (06/03/2026), Vinces (9/3/2026) en Los Ríos; Flavio Alfaro (13/3/2026) en Manabí.  
**PARROQUIAS (1):** Cazaderos (23/02/2026) cantón Zapotillo, en Loja.

**Declaratoria Regional (20/02/2026)**

**Alerta ROJA a las Provincias:** Esmeraldas, Los Ríos, Pichincha, Carchi, Guayas, Loja.

**Alerta NARANJA a las Provincias:** : Azuay, Bolívar, Cañar, Chimborazo, Cotopaxi, El Oro, Imbabura, Manabí, Morona Santiago, Napo, Orellana, Santa Elena, Santo Domingo de los Tsáchilas, Sucumbios, Zamora Chinchipe.

**Alerta AMARILLA a las Provincias:** Pastaza y Tungurahua.

**Alerta roja cantonal(4):** Esmeraldas, Milagro, Vinces, Montecristi.

**Alerta roja parroquial(1):** Andrés de Vera en Portoviejo

## ALOJAMIENTOS TEMPORALES ACTIVOS

2 alojamientos activos, 25 alojamientos cerrados, y adicional existen 2 alojamientos implementados:

Alojamientos **activos:**

No	Provincia	Cantón	Parroquia	Tipo	Nombre del Alojamiento	Fecha de Apertura	# Familias	# Personas
1	Azuay	Girón	Asunción	Alberque temporal	Casa Comunal Corazón de Lentaq	14/03/2026	3	10
2	Azuay	Girón	Girón	Alberque temporal	Coliseo De Deportes Esteban Lucero	10/03/2026	2	8
<b>Total general</b>							<b>5</b>	<b>18</b>



**2**

Total de Alojamientos Activados



**5**

Número de Familias Alojadas



**18**

Número de Personas Alojadas

