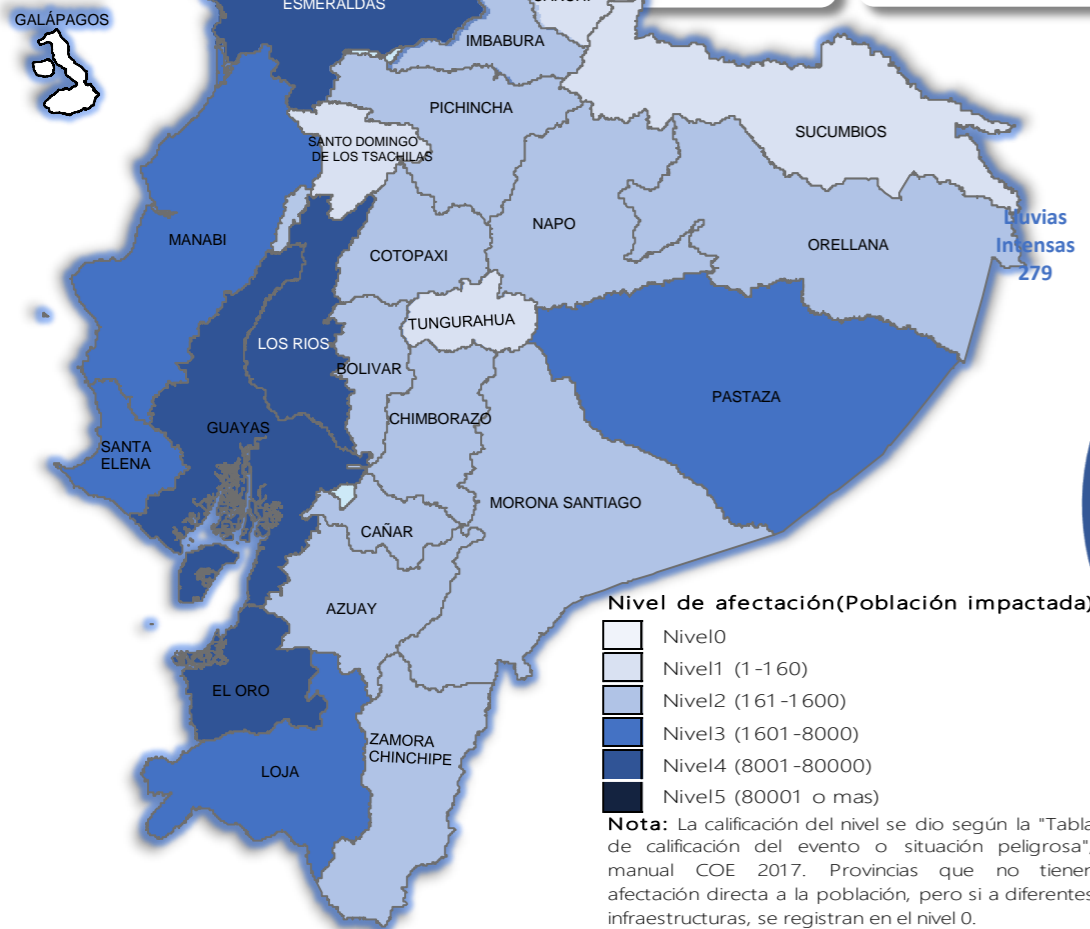


Del 1 de enero de 2026 a la fecha, por lluvias se han registrado 2742 eventos adversos en 24 provincias, afectando a 205 cantones y 753 parroquias. Los eventos más recurrentes son los siguientes: Inundación (37,53%), Deslizamiento (34,35%), Lluvias Intensas (10,18%), Erosión Hídrica (5,51%) y Vendaval (3,21%).

Las provincias con mayor impacto a personas son: **Guayas, Los Ríos, Esmeraldas, El Oro, Manabí, Loja, Santa Elena y Pastaza**



Cantidad de eventos por lluvias

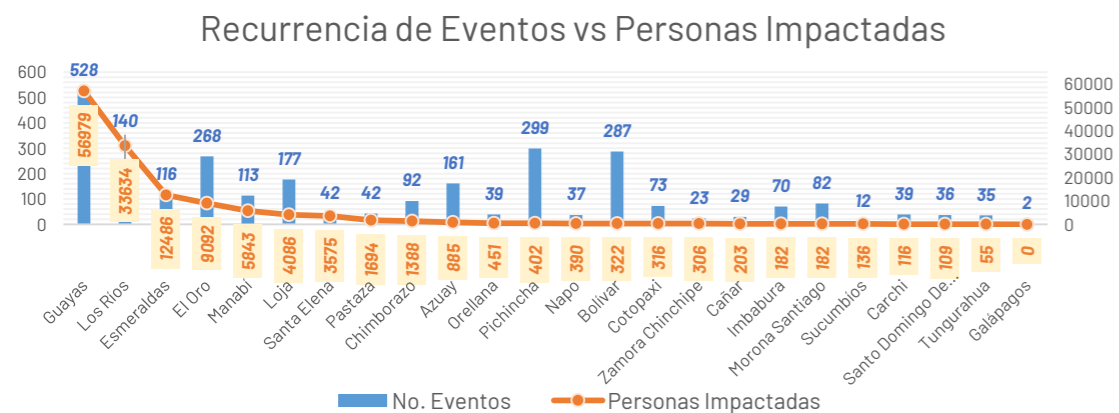


Detalle de afectaciones a nivel provincia

Provincia	Personas fallecidas	Personas Impactadas	Personas Damnificadas	Viviendas Afectadas	Viviendas Destruidas	Km. de vías afectadas
Guayas	1	56979	3087	12307	11	0,12
Los Ríos	3	33634	11624	11274	123	7,40
Esmeraldas	0	12486	221	3397	4	3,67
El Oro	0	9092	1389	3060	2	3,04
Manabí	0	5843	2076	1726	36	0,95
Loja	0	4086	60	400	13	3,01
Santa Elena	0	3575	1	1022	0	0,08
Pastaza	0	1694	15	24	1	0,32
Chimborazo	1	1388	85	106	4	9,99
Azuay	3	885	75	48	16	3,43
Orellana	0	451	122	106	2	0,56
Napo	0	390	307	22	30	0,64
Bolívar	1	322	36	60	3	12,62
Cotopaxi	4	316	28	32	3	4,15
Zamora Chinchipe	0	306	4	31	0	0,28
Pichincha	1	402	12	141	3	9,81
Cañar	0	203	54	29	16	0,56
Imbabura	1	182	0	42	7	3,07
Morona Santiago	1	182	9	27	1	3,09
Sucumbios	0	136	3	41	1	0,13
Carchí	0	116	78	37	8	1,32
Santo Domingo de Los Tsáchil	0	109	18	37	0	0,20
Tungurahua	1	55	0	15	0	0,81
Galápagos	0	0	0	0	0	0,00
Total	17	132832	19347	33984	284	69,25

Recurrencia de eventos por lluvias vs Personas Impactadas a nivel provincial

Personas impactadas refiere a la suma de personas afectadas y personas damnificadas



Situación meteorológica

Según el pronóstico meteorológico nacional por localidades emitido por el Instituto Nacional de Meteorología e Hidrología (INAMHI), con fecha 15 de mayo de 2026, se prevén condiciones climáticas variables a nivel nacional, con presencia de precipitaciones de intensidad variable en sectores de la región Costa, Sierra y Amazonía, acompañadas de cielos parcialmente nublados o nublados y temperaturas acordes a la época estacional.



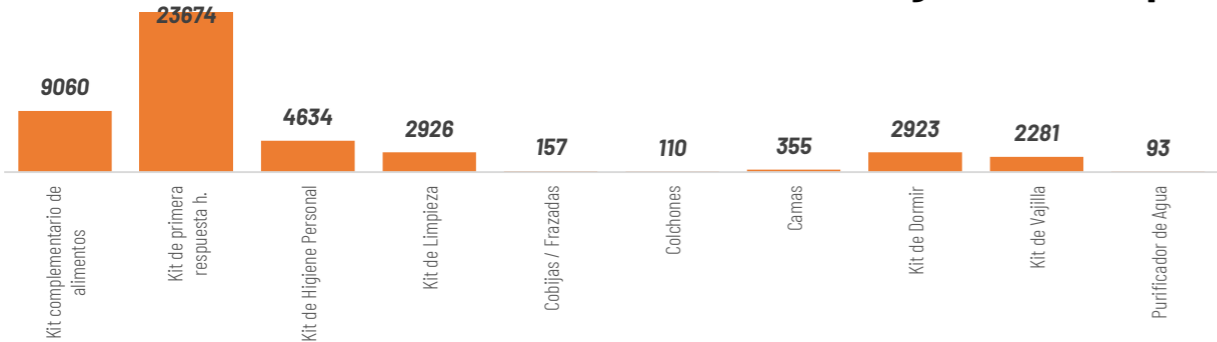
Asistencia Humanitaria

Por eventos producidos por lluvias desde el 01 de enero de 2026 a la fecha, la SNGR y el SNDGIRD han entregado asistencia humanitaria a la población afectada, la cual se detalla a continuación:




TOTAL DE BIENES DE ASISTENCIA HUMANITARIA ENTREGADO - SNGR

La SNGR ha entregado a población afectada un total de 86.846 bienes de asistencia humanitaria, a continuación se detallan algunos de los tipos de bienes:



TOTAL DE BIENES DE ASISTENCIA HUMANITARIA ENTREGADO - SNDGIRD

Las instituciones del SNDGIRD han entregado un total de 195.627 bienes de asistencia humanitaria:



32.596
Familias atendidas por la SNGR

32.934
Familias atendidas por el SNDGIRD

1
COE Nacional (20/02/2026)



18
COE Provinciales:
95
COE Cantonales:

29
COE Parroquiales:

COE ACTIVADOS

Chimborazo, Morona Santiago, Orellana, Imbabura, Santa Elena, Napo, Loja, Pichincha, Cañar, Cotopaxi, Guayas, El Oro, Esmeraldas, Azuay, Tungurahua, Bolívar y Manabí

Cuenca, Camilo Ponce Enríquez, Pucará, Santa Isabel, Girón en Azuay; Caluma, Chimbo, Chillanes, Guaranda, Echeandía en Bolívar; La Troncal en Cañar; Alausi, Cumandá, Pallatanga, Penipe, Riobamba en Chimborazo; La Maná, Pangua, Pujilí, Sigchos en Cotopaxi; Arenillas, Atahualpa, Balsas, Chilla, El Guabo, Huaquillas, Las Lajas, Machala, Marcabelli, Pasaje, Piñas, Portovelo, Santa Rosa, Zaruma en El Oro; Esmeraldas, Muisne en Esmeraldas; Balao, Balzar, Lomas de Sargentillo, Milagro, Palestina, Simón Bolívar, Isidro Ayora en Guayas; Cotacachi, Otavalo en Imbabura; Catamayo, Celica, Chaguarpamba, Loja, Olmedo, Paltas, Pindal, Puyango, Quilanga, Sozoranga, Zapotillo en Loja; Vices, Babahoyo, Quevedo, Quinsaloma, Urdaneta, Ventanas en Los Ríos; Bolívar, Flavio Alfaro, Jijjapa, Junín, Montecriste, Pajan, Portoviejo, Puerto Lopez, Santa Ana, Sucre, Tosagua en Manabí; Gualaquiza, Huamboya, Santiago, Sucúa, Tiwintza en Morona Santiago; Archidona, Carlos Julio Arosemena Tola, El Chaco, Tena en Napo; Francisco de Orellana en Orellana; Cayambe, Mejía, Puerto Quito, Quito, Rimiñahui y San Miguel de Los Bancos en Pichincha; La Concordia en Santo Domingo de Los Tsáchilas; Shushufindi, Sucumbios en Sucumbios; Baños de Agua Santa en Tungurahua; El Pangui y Paquisha en Zamora Chinchipe. Baños en Cuenca, Cordoncillo en Atahualpa, El Ingenio en Marcabelli, Uzcayrummy en Pasaje, Capiro en Piñas, Salati en Portovelo, Torata y Victoria en Santa Rosa, Abaín en Zaruma provincia de El Oro; Vacas Galindo en Cotacachi provincia de Imbabura; Cruzpamba, Pózul, Tnte. Maximiliano Rodríguez, Sabanilla en Celica, Chaquinal y Milagros en Pindal, Manú en Saraguro, Cazaderos, Paletillas y Bolaspamba en Zapotillo, El Cisne en Loja provincia de Loja; San Juan en Pínbloviyejo provincia de Los Ríos; Taracoa en Francisco de Orellana, San Sebastián del Coca en La Joya de los Sachas en la provincia de Orellana; Manuel Cornejo Astorga en Mejía, Pacto en Quito provincia de Pichincha; Alluriquín y Puerto Limón en Santo Domingo en la provincia Santo Domingo de Los Tsáchilas; Izamba en Ambato provincia de Tungurahua.

DECLARATORIAS DE ALERTAS Y EMERGENCIAS

1
3
28

Declaratoria de Emergencia Nacional: el 12 de marzo de 2026, por la Secretaría Nacional de Gestión de Riesgos se resolvió MODIFICAR la Declaratoria de Emergencia Regional emitida mediante Resolución Nro. SNGR-040-2026, de fecha 27 de febrero de 2026, a Declaratoria de Emergencia Nacional

Declaratorias de Emergencias Provinciales: Los Ríos (18/3/2026), Bolívar (13/3/2026) y Chimborazo (13/3/2026).

Declaratorias de Emergencias Locales:

CANTONES (26): Girón (12/03/2026) y Santa Isabel (12/03/2026) en Azuay; Guaranda (10/3/2026), Chillanes (11/5/2026) en Bolívar; Pallatanga (12/03/2026) en Chimborazo; Pangua (20/3/2026), Sigchos (23/03/2026) y La Maná (15/3/2026) en Cotopaxi; Portovelo (10/03/2026), Zaruma (10/03/2026), Las Lajas (7/3/2026), Piñas (08/03/2026), Santa Rosa (23/02/2026) en EL Oro; Muisne (13/3/2026) y Quinindé (17/3/2026) en Esmeraldas; Puyango (02/03/2026), Sozoranga (13/3/2026), Celica (27/02/2026), Zapotillo (24/02/2026) y Pindal (24/02/2026) en Loja; Ventanas (11/03/2026), Urdaneta (10/03/2026), Quinsaloma (09/03/2026), Babahoyo (06/03/2026), Vices (9/3/2026) en Los Ríos; Flavio Alfaro (13/3/2026) en Manabí.

PARROQUIAS (2): Cazaderos (23/02/2026) cantón Zapotillo, en Loja. Aloasi (14/05/2026) cantón Mejía, en Pichincha

Declaratoria Regional (20/02/2026)

Alerta ROJA a las Provincias: Esmeraldas, Los Ríos, Pichincha, Carchi, Guayas, Loja.
Alerta NARANJA a las Provincias: : Azuay, Bolívar, Cañar, Chimborazo, Cotopaxi, El Oro, Imbabura, Manabí, Morona Santiago, Napo, Orellana, Santa Elena, Santo Domingo de los Tsáchilas, Sucumbios, Zamora Chinchipe.
Alerta AMARILLA a las Provincias: Pastaza y Tungurahua.

1
5

Alerta roja cantonal(4): Esmeraldas, Milagro, Vices, Montecristi.
Alerta roja parroquial(1): Andrés de Vera en Portoviejo

ALOJAMIENTOS TEMPORALES ACTIVOS

2 alojamientos activos, 25 alojamientos cerrados, y adicional existen 2 alojamientos implementados:

Alojamientos **activos:**

No	Provincia	Cantón	Parroquia	Tipo	Nombre del Alojamiento	Fecha de Apertura	# Familias	# Personas
1	Azuay	Girón	Asunción	Alberque temporal	Casa Comunal Corazón de Lentaq	14/03/2026	3	10
2	Azuay	Girón	Girón	Alberque temporal	Coliseo De Deportes Esteban Lucero	10/03/2026	2	8
Total general							5	18



2

Total de Alojamientos Activados



5

Número de Familias Alojadas



18

Número de Personas Alojadas

