

Del 1 de enero de 2026 a la fecha, por lluvias se han registrado 2736 eventos adversos en 24 provincias, afectando a 204 cantones y 751 parroquias. Los eventos más recurrentes son los siguientes: Inundación (37,5%), Deslizamiento (34,36%), Lluvias Intensas (10,16%), Erosión Hídrica (5,52%) y Vendaval (3,22%).

Las provincias con mayor impacto a personas son: **Guayas, Los Ríos, Esmeraldas, El Oro, Manabí, Loja, Santa Elena y Pastaza**

17
Personas fallecidas

113.392
Personas afectadas

19.343
Personas damnificadas

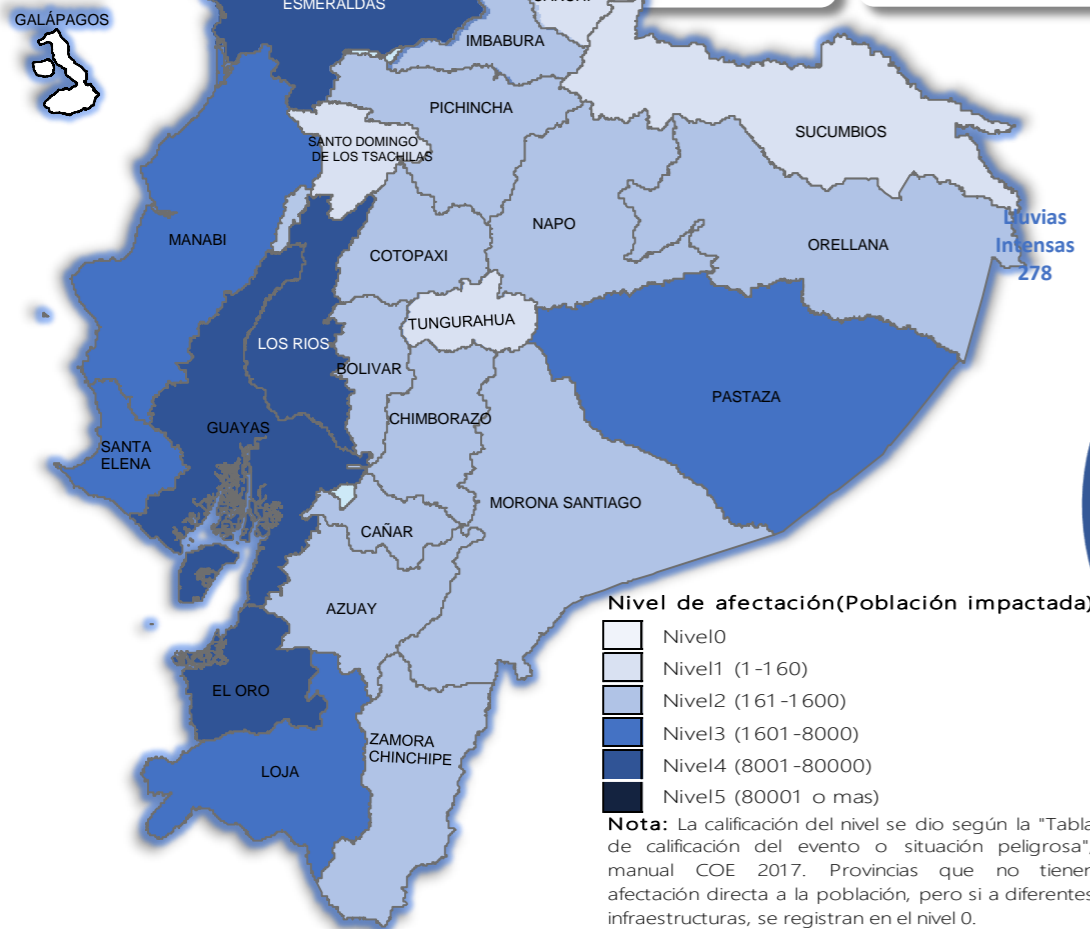
33.939
Viviendas afectadas

283
Viviendas destruidas

61
Puentes afectados

33
Puentes destruidos

69,03
Km de vías afectadas



Cantidad de eventos por lluvias



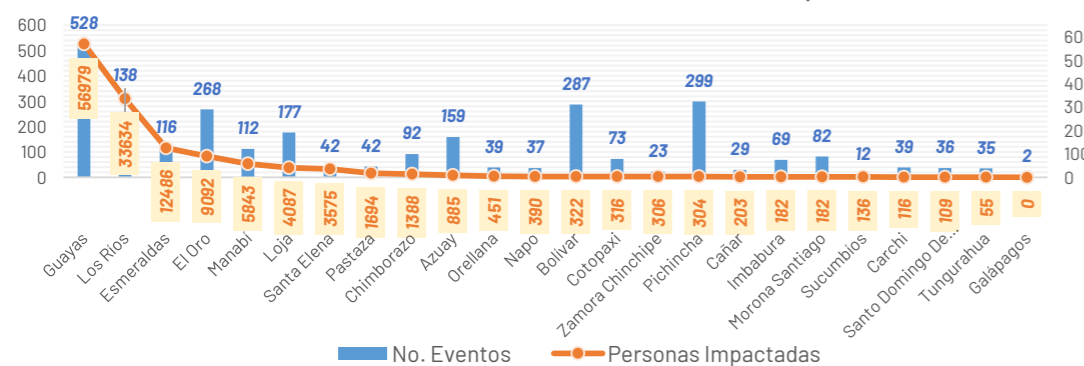
Detalle de afectaciones a nivel provincia

Provincia	Personas fallecidas	Personas Impactadas	Personas Damnificadas	Viviendas Afectadas	Viviendas Destruidas	Km. de vías afectadas
Guayas	1	56979	3087	12307	11	0,12
Los Ríos	3	33634	11624	11274	123	7,40
Esmeraldas	0	12486	217	3396	3	3,62
El Oro	0	9092	1389	3060	2	3,04
Manabí	0	5843	2076	1697	36	0,95
Loja	0	4087	60	400	13	3,01
Santa Elena	0	3575	1	1022	0	0,08
Pastaza	0	1694	15	24	1	0,32
Chimborazo	1	1388	85	106	4	9,99
Azuay	3	885	75	48	16	3,43
Orellana	0	451	122	106	2	0,56
Napo	0	390	307	22	30	0,62
Bolívar	1	322	36	60	3	12,52
Cotopaxi	4	316	28	32	3	4,15
Zamora Chinchipe	0	306	4	31	0	0,28
Pichincha	1	304	12	126	3	9,81
Cañar	0	203	54	29	16	0,56
Imbabura	1	182	0	42	7	3,02
Morona Santiago	1	182	9	27	1	3,09
Sucumbios	0	136	3	41	1	0,13
Carchí	0	116	78	37	8	1,32
Santo Domingo de Los Tsáchil	0	109	18	37	0	0,20
Tungurahua	1	55	0	15	0	0,81
Galápagos	0	0	0	0	0	0,00
Total	17	132735	19343	33939	283	69,03

Recurrencia de eventos por lluvias vs Personas Impactadas a nivel provincial

Personas impactadas refiere a la suma de personas afectadas y personas damnificadas

Recurrencia de Eventos vs Personas Impactadas



Situación meteorológica

Según el **BOLETÍN METEOROLÓGICO PREDICCIÓN DE LLUVIAS Y NUBOSIDAD Informe Nro. 134**, con vigencia: desde las 13h00 del jueves 14 de mayo hasta las 13h00 del viernes 15 de mayo, indica lo siguiente: Fecha y hora de emisión: jueves 14 de mayo de 2026 - 10:30 hora local. El presente boletín de pronóstico meteorológico describe las condiciones esperadas para las próximas 24 horas en el territorio ecuatoriano, con énfasis en las zonas donde podrían concentrarse los eventos de precipitación más relevantes, así como en la distribución de la nubosidad a escala nacional.

Tarde (13h00 a 19h00) del jueves 14 de mayo de 2026
Distribución espacial de lluvias (mm)

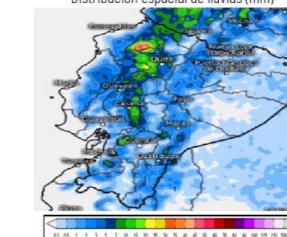


Fig. 1. Previsión de lluvias acumulada en 6 horas. Fuente: Modelo ECMWF - Meteorologic.

- Durante la tarde de jueves 14 de mayo de 2026:
- Región Litoral: Lluvias puntuales en zonas del interior de Esmeraldas, Santo Domingo y Los Ríos.
 - Región Sierra: Lluvia puntual en Pichincha.
 - Región Amazónica: Lluvias aisladas en estríbación de cordillera.
 - Región Insular: Lluvias en las islas.



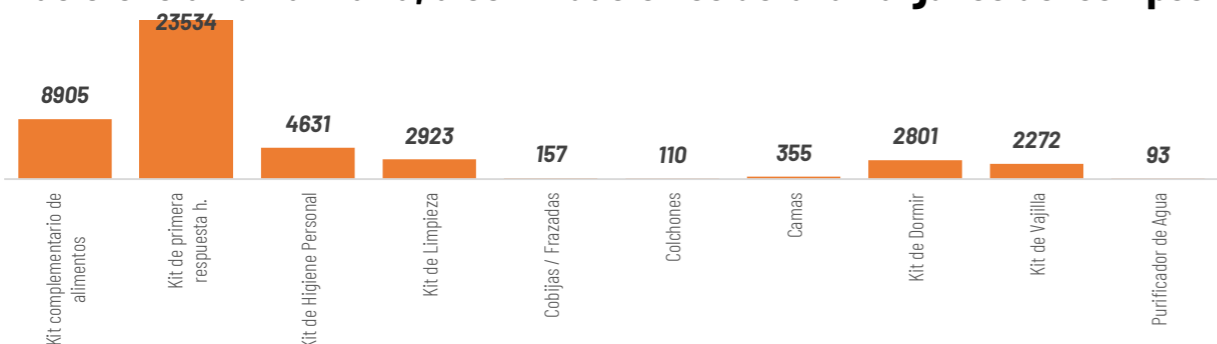
Asistencia Humanitaria

Por eventos producidos por lluvias desde el 01 de enero de 2026 a la fecha, la SNGR y el SNDGIRD han entregado asistencia humanitaria a la población afectada, la cual se detalla a continuación:



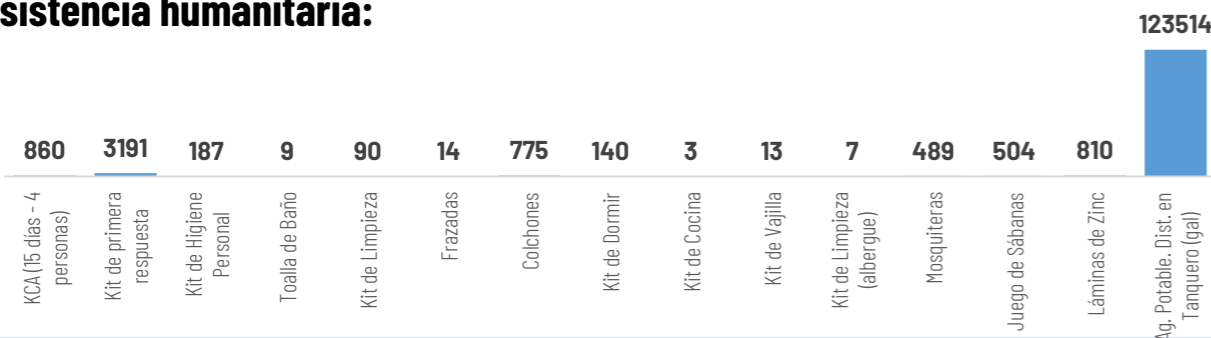
TOTAL DE BIENES DE ASISTENCIA HUMANITARIA ENTREGADO - SNGR

La SNGR ha entregado a población afectada un total de 86.414 bienes de asistencia humanitaria, a continuación se detallan algunos de los tipos de bienes:



TOTAL DE BIENES DE ASISTENCIA HUMANITARIA ENTREGADO - SNDGIRD

Las instituciones del SNDGIRD han entregado un total de 195.605 bienes de asistencia humanitaria:



32.320
Familias atendidas por la SNGR

32.928
Familias atendidas por el SNDGIRD

1
COE Nacional (20/02/2026)



18
COE Provinciales:
95
COE Cantonales:

29
COE Parroquiales:

Chimborazo, Morona Santiago, Orellana, Imbabura, Santa Elena, Napo, Loja, Pichincha, Cañar, Cotopaxi, Guayas, El Oro, Esmeraldas, Azuay, Tungurahua, Bolívar y Manabí

Cuenca, Camilo Ponce Enríquez, Pucará, Santa Isabel, Girón en Azuay; Caluma, Chimbo, Chillanes, Guaranda, Echeandía en Bolívar; La Troncal en Cañar; Alausi, Cumandá, Pallatanga, Penipe, Riobamba en Chimborazo; La Maná, Pangua, Pujilí, Sigchos en Cotopaxi; Arenillas, Atahualpa, Balsas, Chilla, El Guabo, Huaquillas, Las Lajas, Machala, Marcabelli, Pasaje, Piñas, Portovelo, Santa Rosa, Zaruma en El Oro; Esmeraldas, Muisne en Esmeraldas; Balao, Balzar, Lomas de Sargentillo, Milagro, Palestina, Simón Bolívar, Isidro Ayora en Guayas; Cotacachi, Otavalo en Imbabura; Catamayo, Celica, Chaguarpamba, Loja, Olmedo, Paltas, Pindal, Puyango, Quilanga, Sozoranga, Zapotillo en Loja; Vinces, Babahoyo, Quevedo, Quinsaloma, Urdaneta, Ventanas en Los Ríos; Bolívar, Flavio Alfaro, Jijjapa, Junín, Montecriste, Pajan, Portoviejo, Puerto Lopez, Santa Ana, Sucre, Tosagua en Manabí; Gualaquiza, Huamboya, Santiago, Sucúa, Tiwintza en Morona Santiago; Archidona, Carlos Julio Arosemena Tola, El Chaco, Tena en Napo; Francisco de Orellana en Orellana; Cayambe, Mejía, Puerto Quito, Quito, Rimiñahui y San Miguel de Los Bancos en Pichincha; La Concordia en Santo Domingo de Los Tsáchilas; Shushufindi, Sucumbios en Sucumbios; Baños de Agua Santa en Tungurahua; El Pangui y Paquisha en Zamora Chinchipe. Baños en Cuenca, Cordoncillo en Atahualpa, El Ingenio en Marcabelli, Uzhcyrrumi en Pasaje, Capiro en Piñas, Salati en Portovelo, Torata y Victoria en Santa Rosa, Abañin en Zaruma provincia de El Oro; Vacas Galindo en Cotacachi provincia de Imbabura; Cruzpamba, Pózul, Tnte. Maximiliano Rodríguez, Sabanilla en Celica, Chaquinal y Milagros en Pindal, Manú en Saraguro, Cazaderos, Paletillas y Bolaspamba en Zapotillo, El Cisne en Loja provincia de Loja; San Juan en Puelobloje provincia de Los Ríos; Taracoa en Francisco de Orellana, San Sebastián del Coca en La Joya de los Sachas en la provincia de Orellana; Manuel Cornejo Astorga en Mejía, Pacto en Quito provincia de Pichincha; Alluriquin y Puerto Limón en Santo Domingo en la provincia Santo Domingo de Los Tsáchilas; Izamba en Ambato provincia de Tungurahua.

DECLARATORIAS DE ALERTAS Y EMERGENCIAS

Declaratoria de Emergencia Nacional: el 12 de marzo de 2026, por la Secretaría Nacional de Gestión de Riesgos se resolvió MODIFICAR la Declaratoria de Emergencia Regional emitida mediante Resolución Nro. SNGR-040-2026, de fecha 27 de febrero de 2026, a Declaratoria de Emergencia Nacional

Declaratorias de Emergencias Provinciales: Los Ríos (18/3/2026), Bolívar (13/3/2026) y Chimborazo (13/3/2026).

Declaratorias de Emergencias Locales:

CANTONES (26): Girón (12/03/2026) y Santa Isabel (12/03/2026) en Azuay; Guaranda (10/3/2026), Chillanes (11/5/2026) en Bolívar; Pallatanga (12/03/2026) en Chimborazo; Pangua (20/3/2026), Sigchos (23/03/2026) y La Maná (15/3/2026) en Cotopaxi; Portovelo (10/03/2026), Zaruma (10/03/2026), Las Lajas (7/3/2026), Piñas (08/03/2026), Santa Rosa (23/02/2026) en EL Oro; Muisne (13/3/2026) y Quinindé (17/3/2026) en Esmeraldas; Puyango (02/03/2026), Sozoranga (13/3/2026), Celica (27/02/2026), Zapotillo (24/02/2026) y Pindal (24/02/2026) en Loja; Ventanas (11/03/2026), Urdaneta (10/03/2026), Quinsaloma (09/03/2026), Babahoyo (06/03/2026), Vinces (9/3/2026) en Los Ríos; Flavio Alfaro (13/3/2026) en Manabí.
PARROQUIAS (1): Cazaderos (23/02/2026) cantón Zapotillo, en Loja.

Declaratoria Regional (20/02/2026)

Alerta ROJA a las Provincias: Esmeraldas, Los Ríos, Pichincha, Carchi, Guayas, Loja.
Alerta NARANJA a las Provincias: : Azuay, Bolívar, Cañar, Chimborazo, Cotopaxi, El Oro, Imbabura, Manabí, Morona Santiago, Napo, Orellana, Santa Elena, Santo Domingo de los Tsáchilas, Sucumbios, Zamora Chinchipe.
Alerta AMARILLA a las Provincias: Pastaza y Tungurahua.

Alerta roja cantonal(4): Esmeraldas, Milagro, Vinces, Montecristi.
Alerta roja parroquial(1): Andrés de Vera en Portoviejo

ALOJAMIENTOS TEMPORALES ACTIVOS

2 alojamientos activos, 25 alojamientos cerrados, y adicional existen 2 alojamientos implementados:

Alojamientos **activos:**

No	Provincia	Cantón	Parroquia	Tipo	Nombre del Alojamiento	Fecha de Apertura	# Familias	# Personas
1	Azuay	Girón	Asunción	Alberque temporal	Casa Comunal Corazón de Lentaq	14/03/2026	3	10
2	Azuay	Girón	Girón	Alberque temporal	Coliseo De Deportes Esteban Lucero	10/03/2026	2	8
Total general							5	18



2

Total de Alojamientos Activados



5

Número de Familias Alojadas



18

Número de Personas Alojadas

