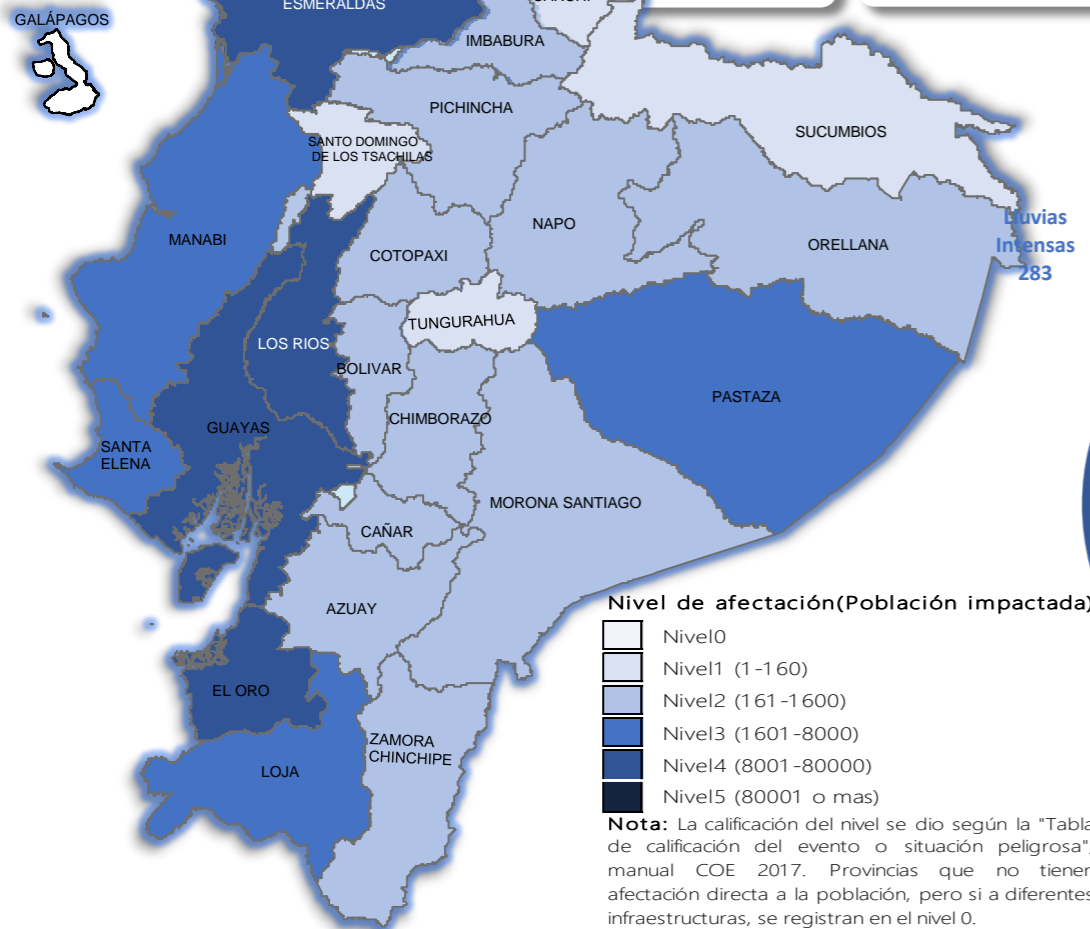


Del 1 de enero de 2026 a la fecha, por lluvias se han registrado 2793 eventos adversos en 24 provincias, afectando a 206 cantones y 767 parroquias. Los eventos más recurrentes son los siguientes: Inundación (37,74%), Deslizamiento (34,19%), Lluvias Intensas (10,13%), Erosión Hídrica (5,55%) y Vendaval (3,19%).

Las provincias con mayor impacto a personas son: **Guayas, Los Ríos, Esmeraldas, El Oro, Manabí, Loja, Santa Elena y Pastaza**



Cantidad de eventos por lluvias

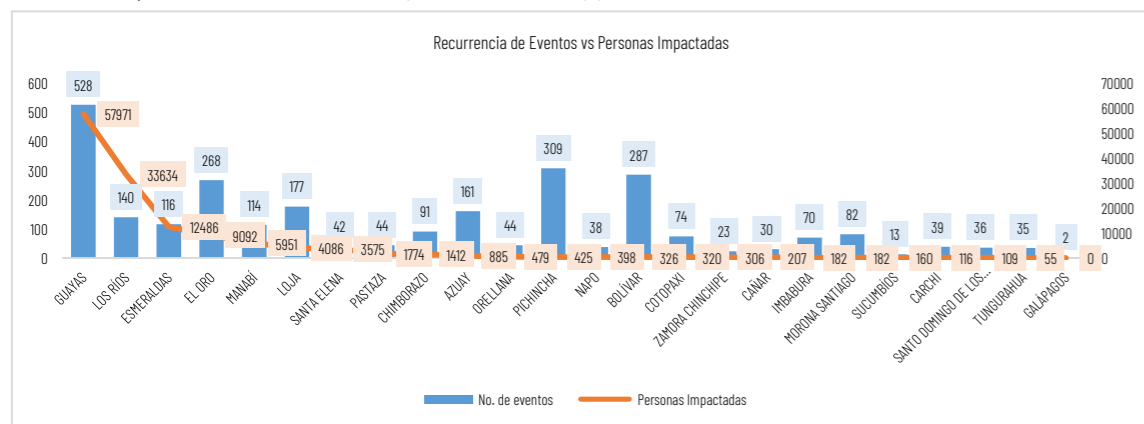


Detalle de afectaciones a nivel provincia

Provincia	Personas fallecidas	Personas Impactadas	Personas Damnificadas	Viviendas Afectadas	Viviendas Destruidas	Km. de vías afectadas
Guayas	1	57971	3087	12528	11	0,12
Los Ríos	3	33634	11624	11274	123	7,40
Esmeraldas	0	12487	221	3398	4	3,67
El Oro	0	9092	1389	3060	2	3,04
Manabí	0	5981	2438	1737	36	0,95
Loja	0	4086	60	400	13	3,01
Santa Elena	0	3575	1	1022	0	0,08
Pastaza	0	1774	15	24	1	0,32
Chimborazo	1	1412	87	113	4	9,98
Azuay	3	885	75	48	16	3,43
Orellana	0	652	153	106	2	0,58
Pichincha	1	427	12	149	3	10,20
Napo	0	410	323	22	30	0,81
Bolívar	1	326	40	61	5	12,79
Cotopaxi	4	320	32	32	4	4,20
Zamora Chinchipe	0	306	4	31	0	0,28
Cañar	0	207	54	30	16	0,56
Imbabura	1	182	0	42	7	3,07
Morona Santiago	1	182	9	27	1	3,09
Sucumbios	0	160	3	41	1	0,23
Carchí	0	116	78	37	8	1,32
Santo Domingo de Los Tsáchil	0	109	18	37	0	0,20
Tungurahua	1	55	0	15	0	1,01
Galápagos	0	0	0	0	0	0,00
Total	17	134349	19766	34234	287	70,34

Recurrencia de eventos por lluvias vs Personas Impactadas a nivel provincial

Personas impactadas refiere a la suma de personas afectadas y personas damnificadas



Situación meteorológica

Según el Boletín Meteorológico **Nro. 144 de Predicción Y Vigilancia De lluvias, emitido el 24 de mayo**, con pronóstico para las 24 horas prevé:

Durante la mañana del lunes 25 de mayo de 2026:

- Región Litoral: Precipitación leves al interior de Esmeraldas, Santo Domingo y norte de Los Ríos.
- Región Sierra: Lluvias leves en zonas cercanas a cordillera oriental.
- Región Amazónica: Lluvias dispersas al interior de Sucumbios, Napo, Orellana y Morona Santiago.
- Región Insular: No se prevé presencia de lluvias

Noche 19h00 del domingo 24 de mayo de 2026 a la mañana 06h00 del lunes 25 de mayo de 2026

Distribución espacial de lluvias (mm)

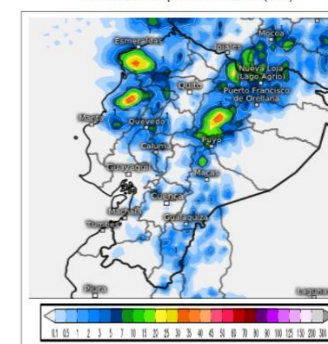


Fig. 3. Previsión de lluvias acumulada en 6 horas. Fuente: Modelo ECMWF - Meteorlogix.

Nubosidad (23:00 PM)

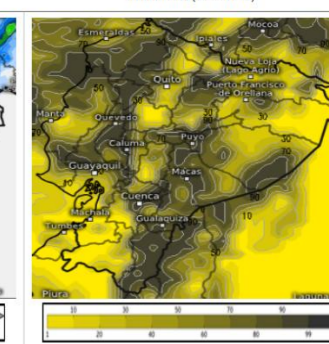


Fig. 4. Previsión de la distribución de la cobertura nubosa. Fuente: Modelo GEM - Meteorlogix.



Asistencia Humanitaria

Por eventos producidos por lluvias desde el 01 de enero de 2026 a la fecha, la SNGR y el SNDGIRD han entregado asistencia humanitaria a la población afectada, la cual se detalla a continuación:



TOTAL DE BIENES DE ASISTENCIA HUMANITARIA ENTREGADO - SNGR

La SNGR ha entregado a población afectada un total de 87.365 bienes de asistencia humanitaria, a continuación se detallan algunos de los tipos de bienes:



TOTAL DE BIENES DE ASISTENCIA HUMANITARIA ENTREGADO - SNDGIRD

33.244
Familias atendidas por la SNGR

32.945
Familias atendidas por el SNDGIRD

Kit complementario de alimentos	Kit de primera respuesta h.	Kit de Higiene Personal	Kit de Limpieza	Cobijas / Frazadas	Colchones	Camas	Kit de Dormir	Kit de Vajilla	Purificador de Agua
---------------------------------	-----------------------------	-------------------------	-----------------	--------------------	-----------	-------	---------------	----------------	---------------------

Las instituciones del SNDGIRD han entregado un total de 195.640 bienes de asistencia humanitaria:

KCA (15 días - 4 personas)	Kit de primera respuesta	Kit de Higiene Personal	Toalla de Baño	Kit de Limpieza	Frazadas	Colchones	Kit de Dormir	Kit de Cocina	Kit de Vajilla	Kit de Limpieza (alberque)	Mosquiteras	Juego de Sábanas	Láminas de Zinc	Ag. Potable, Dist. en Tanquero (gal)
----------------------------	--------------------------	-------------------------	----------------	-----------------	----------	-----------	---------------	---------------	----------------	----------------------------	-------------	------------------	-----------------	--------------------------------------




COE ACTIVADOS

Chimborazo, Morona Santiago, Orellana, Imbabura, Santa Elena, Napo, Loja, Pichincha, Cañar, Cotopaxi, Guayas, El Oro, Esmeraldas, Azuay, Tungurahua, Bolívar y Manabí

Cuenca, Camilo Ponce Enríquez, Pucará, Santa Isabel, Girón en Azuay; Caluma, Chimbo, Chillanes, Guaranda, Echeandía en Bolívar; La Troncal en Cañar; Alausi, Cumandá, Pallatanga, Penipe, Riobamba en Chimborazo; La Maná, Pangua, Pujilí, Sigchos en Cotopaxi; Arenillas, Atahualpa, Balsas, Chilla, El Guabo, Huaquillas, Las Lajas, Machala, Marcabellí, Pasaje, Piñas, Portovelo, Santa Rosa, Zaruma en El Oro; Esmeraldas, Muisne en Esmeraldas; Balao, Balzar, Lomas de Sargentillo, Milagro, Palestina, Simón Bolívar, Isidro Ayora en Guayas; Cotacachi, Otavalo en Imbabura; Catamayo, Celica, Chaguarpamba, Loja, Olmedo, Paltas, Pindal, Puyango, Quilanga, Sozoranga, Zapotillo en Loja; Vines, Babahoyo, Quevedo, Quinsaloma, Urdaneta, Ventanas en Los Ríos; Bolívar, Flavio Alfaro, Jijijapa, Junín, Montecriste, Pajan, Portoviejo, Puerto Lopez, Santa Ana, Sucre, Tosagua en Manabí; Gualaquiza, Huamboya, Santiago, Sucúa, Tiwintza en Morona Santiago; Archidona, Carlos Julio Arosemena Tola, El Chaco, Tena en Napo; Francisco de Orellana en Orellana; Cayambe, Mejía, Puerto Quito, Quito, Rimiñahuim Pedro Vicente Maldonado y San Miguel de Los Bancos en Pichincha; La Concordia en Santo Domingo de Los Tsáchilas; Shushufindi, Sucumbios en Sucumbios; Baños de Agua Santa en Tungurahua; El Pangui y Paquisha en Zamora; Baños en Cuenca, Cordoncillo en Atahualpa, El Ingenio en Marcabellí, Uzhcyrrumi en Pasaje, Capiro en Piñas, Salati en Portovelo, Torata y Victoria en Santa Rosa, Abañin en Zaruma provincia de El Oro; Vacas Galindo en Cotacachi provincia de Imbabura; Cruzpamba, Pózul, Tnte. Maximiliano Rodríguez, Sabanilla en Celica, Chaquinal y Milagros en Pindal, Manú en Saraguro, Cazaderos, Paletillas y Bolaspamba en Zapotillo, El Cisne en Loja provincia de Loja; San Juan en Puelbloviejo provincia de Los Ríos; Taracoa en Francisco de Orellana, San Sebastián del Coca en La Joya de los Sachas en la provincia de Orellana; Manuel Cornejo Astorga y Aloasi en Mejía, Pacto en Quito, provincia de Pichincha; Alluriquin y Puerto Limón en Santo Domingo en la provincia Santo Domingo de Los Tsáchilas; Izamba en Ambato provincia de Tungurahua.

DECLARATORIAS DE ALERTAS Y EMERGENCIAS



Declaratoria de Emergencia Nacional: el 12 de marzo de 2026, por la Secretaría Nacional de Gestión de Riesgos se resolvió MODIFICAR la Declaratoria de Emergencia Regional emitida mediante Resolución Nro. SNGR-040-2026, de fecha 27 de febrero de 2026, a Declaratoria de Emergencia Nacional

Declaratorias de Emergencias Provinciales: Los Ríos (18/3/2026), Bolívar (13/3/2026) y Chimborazo (13/3/2026).

Declaratorias de Emergencias Locales: CANTONES (26): Girón (12/03/2026) y Santa Isabel (12/03/2026) en Azuay; Guaranda (10/3/2026), Chillanes (11/5/2026) en Bolívar; Pallatanga (12/03/2026) en Chimborazo; Pangua (20/3/2026), Sigchos (23/03/2026) y La Maná (15/3/2026) en Cotopaxi; Portovelo (10/03/2026), Zaruma (10/03/2026), Las Lajas (7/3/2026), Piñas (08/03/2026), Santa Rosa (23/02/2026) en El Oro; Muisne (13/3/2026) y Quinindé (17/3/2026) en Esmeraldas; Puyango (02/03/2026), Sozoranga (13/3/2026), Celica (27/02/2026), Zapotillo (24/02/2026) y Pindal (24/02/2026) en Loja; Ventanas (11/03/2026), Urdaneta (10/03/2026), Quinsaloma (09/03/2026), Babahoyo (06/03/2026), Vines (9/3/2026) en Los Ríos; Flavio Alfaro (13/3/2026) en Manabí. PARROQUIAS (2): Cazaderos (23/02/2026) cantón Zapotillo, en Loja. Aloasi (14/05/2026) cantón Mejía, en Pichincha

Declaratoria Regional (20/02/2026)
Alerta ROJA a las Provincias: Esmeraldas, Los Ríos, Pichincha, Carchi, Guayas, Loja.
Alerta NARANJA a las Provincias: : Azuay, Bolívar, Cañar, Chimborazo, Cotopaxi, El Oro, Imbabura, Manabí, Morona Santiago, Napo, Orellana, Santa Elena, Santo Domingo de los Tsáchilas, Sucumbios, Zamora Chinchipe.
Alerta AMARILLA a las Provincias: Pastaza y Tungurahua.

Alerta roja cantonal(4): Esmeraldas, Milagro, Vines, Montecristi.
Alerta roja parroquial(1): Andrés de Vera en Portoviejo

ALOJAMIENTOS TEMPORALES ACTIVOS

2 alojamientos activos, 25 alojamientos cerrados, y adicional existen 2 alojamientos implementados:

Alojamientos **activos:**

No	Provincia	Cantón	Parroquia	Tipo	Nombre del Alojamiento	Fecha de Apertura	# Familias	# Personas
1	Azuay	Girón	Asunción	Alberque temporal	Casa Comunal Corazón de Lentaq	14/03/2026	3	10
2	Azuay	Girón	Girón	Alberque temporal	Coliseo De Deportes Esteban Lucero	10/03/2026	2	8
Total general							5	18



2

Total de Alojamientos Activados



5

Número de Familias Alojadas



18

Número de Personas Alojadas

