

Sitrep 87 – Por lluvias, del 1 de enero de 2026 a la fecha

INFORME DE SITUACIÓN NACIONAL

Este Informe cubre el período desde el 01/01/2026 hasta el 28/04/2026 - 11:30
El próximo SITREP será emitido en caso de generarse nueva actividad relevante

1. Puntos importantes

- Desde el 1 de enero de 2026 hasta la presente fecha se han registrado **2.656** eventos adversos por lluvias afectando a **24** provincias, **199** cantones y **737** parroquias. Los eventos más recurrentes corresponden a: inundaciones (37,61%), deslizamientos (34,22%), lluvias intensas (10,35%), erosión hídrica (5,38%), vendavales (3,13%), hundimientos (3,01%), aluviones (2,60%), y caídas (colapsos) (1,39%) entre los principales.
- En lo que va del año 2026, las provincias con mayor impacto a la población son: Guayas, Los Ríos, Esmeraldas, El Oro, Manabí, Loja, Santa Elena, Pastaza y Chimborazo.
- En total, los eventos reportados, impactaron a **127.921** personas. En enero se registraron **1.965** personas impactadas, en febrero **43.909** personas impactadas, en marzo se registra **80.455** personas impactadas, y en lo que va el mes de abril hasta el momento se registra **1.592** personas impactadas.
- En este periodo, se han declarado **3** emergencias provinciales y **26** emergencias locales.
- Para la atención y coordinación de acciones de respuesta se encuentran activos: **1** COE Nacional, **18** COE provinciales, **91** COE cantonales y **29** COE parroquiales.
- En lo que va del 2026, por lluvias se han activado **27** alojamientos temporales, de los cuales **3** se encuentran activos y **24** se encuentran cerrados. Adicional, existen 3 alojamientos temporales implementados.
- La SNGR ha entregado hasta la fecha, un total de **83.698** bienes de asistencia humanitaria en 22 provincias, como parte de las acciones de respuesta ante eventos adversos y para la atención de la población afectada.

NIVEL DE AFECTACIÓN

4

Calificación realizada con base al Manual del COE 2017

2. Situación Hidrometeorológica actual

Según la el boletín de advertencia # 30 de amenaza de lluvias y tormentas eléctricas, con vigencia: desde 16:00 del 25 de abril hasta las 07H00 del 29 de abril de 2026, indica lo siguiente:

Entre la 16:00 del 25 de abril, y las 07:00 del 29 de abril, se prevé la presencia de lluvias de variada intensidad en el interior del Litoral, la Sierra y la estribación de la cordillera de la Amazonía. Los eventos más intensos se esperan durante los días 26 y 27 de abril.

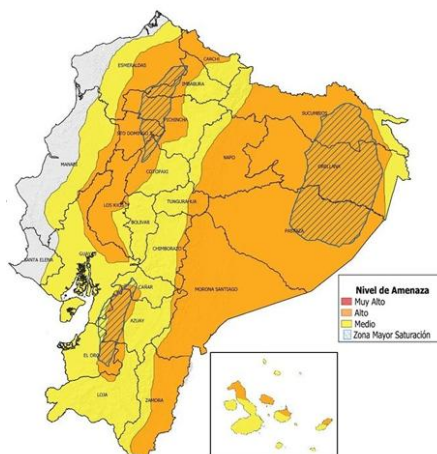
Zonas afectadas:

-**Región Litoral:** Mayor incidencia de precipitaciones en el interior de Esmeraldas, Manabí y Guayas, así como de forma general en Santo Domingo y Los Ríos.

-**Región Interandina:** Se prevén precipitaciones generalizadas en especial en Carchi, Imbabura, Pichincha, Azuay y Loja.

-**Región Amazónica:** Se esperan lluvias con tormentas de variable intensidad la región en especial en estribación de cordillera.

-**Región Insular:** Se prevén eventos de precipitación de variable intensidad a lo largo del archipiélago.



Estimación de la Precipitación Pronosticada

| REGIÓN | Precipitación acumulada diaria (mm/24h) | |
|-------------------|---|------------|
| | Nivel Medio | Nivel Alto |
| Litoral e Insular | 10 – 18 | 19 – 41 |
| Interandina | 8 – 11 | 12 – 30 |
| Amazonia | 22 – 31 | 32 – 54 |

Niveles **BAJO** **MEDIO** **ALTO**

ESTADO DE CUERPOS DE AGUA.

Al momento, en el seguimiento realizado por las Unidades de Monitoreo de la SNGR, NO se registran cuerpos hídricos desbordados, ni cuerpos hídricos con tendencia a subir de nivel.

3. Eventos Adversos y Afectaciones – Resumen.

Desde el 01/01/2026 a la fecha, por lluvias se registraron un total de **2.656 eventos adversos**, distribuidos de la siguiente manera:

| No. | Provincia | Inundación | Deslizamiento | Lluvias Intensas | Erosión Hídrica | Vendaval | Hundimiento | Aluvión (Fujos) | Caidas (Colapso) | Granizada | Tormenta Eléctrica | Reptación | Exceso de humedad | Torbellino (Remolino de viento) | Avalancha | Total |
|--------------|--------------------------------|------------|---------------|------------------|-----------------|-----------|-------------|-----------------|------------------|-----------|--------------------|-----------|-------------------|---------------------------------|-----------|--------------|
| 1 | Guayas | 388 | 8 | 85 | 12 | 16 | 1 | - | 7 | - | 2 | - | 2 | - | - | 521 |
| 2 | Pichincha | 60 | 137 | 62 | 1 | - | 3 | 5 | 3 | 5 | 12 | - | - | - | - | 288 |
| 3 | Bolívar | 12 | 193 | 2 | 61 | 2 | 4 | 5 | 1 | - | - | - | 1 | 1 | - | 282 |
| 4 | El Oro | 106 | 106 | 7 | 14 | 2 | 12 | 5 | 7 | - | 3 | 4 | - | - | - | 266 |
| 5 | Loja | 27 | 108 | 14 | 1 | - | 11 | 10 | 2 | - | - | 1 | - | - | - | 174 |
| 6 | Azuay | 46 | 72 | 6 | 5 | - | 6 | 4 | 6 | 7 | - | - | - | - | - | 152 |
| 7 | Los Ríos | 91 | 7 | 15 | 1 | 12 | 11 | - | - | - | 1 | - | - | - | - | 138 |
| 8 | Esmeraldas | 44 | 34 | 22 | - | 5 | 4 | 2 | - | - | 1 | - | - | - | - | 112 |
| 9 | Manabí | 60 | 14 | 8 | 2 | 7 | 1 | 11 | - | - | - | 2 | - | - | - | 105 |
| 10 | Chimborazo | 8 | 40 | 4 | 7 | 1 | 6 | 13 | 9 | 2 | - | - | - | - | - | 90 |
| 11 | Morona Santiago | 15 | 32 | 2 | 12 | 6 | 1 | 2 | 1 | - | 1 | - | - | - | - | 72 |
| 12 | Cotopaxi | 13 | 24 | 8 | 4 | 6 | 1 | 3 | 1 | 9 | - | - | 1 | - | 1 | 71 |
| 13 | Imbabura | 6 | 51 | 6 | - | 1 | 2 | 2 | - | - | - | - | - | - | - | 68 |
| 14 | Santa Elena | 28 | 2 | 7 | 1 | 1 | 3 | - | - | - | - | - | - | - | - | 42 |
| 15 | Carchi | 10 | 18 | 5 | - | 1 | 2 | 1 | - | 1 | - | - | - | - | - | 38 |
| 16 | Santo Domingo De Los Tsáchilas | 17 | 8 | 4 | 4 | 2 | 1 | - | - | - | - | - | - | - | - | 36 |
| 17 | Orellana | 20 | 7 | - | 3 | 4 | 1 | - | - | - | - | - | - | - | - | 35 |
| 18 | Tungurahua | 11 | 8 | 4 | - | 2 | 4 | 3 | - | 2 | - | - | 1 | - | - | 35 |
| 19 | Napo | 9 | 8 | 5 | 7 | 4 | - | 2 | - | - | - | - | - | - | - | 35 |
| 20 | Pastaza | 14 | 5 | 3 | 3 | 7 | 3 | - | - | - | - | - | - | - | - | 35 |
| 21 | Cañar | 4 | 16 | 5 | 3 | 1 | - | - | - | - | - | - | - | - | - | 29 |
| 22 | Zamora Chinchipe | 8 | 10 | - | 2 | - | - | 1 | - | - | - | 1 | - | - | - | 22 |
| 23 | Sucumbios | 1 | 1 | - | - | 3 | 3 | - | - | - | - | - | - | - | - | 8 |
| 24 | Galápagos | 1 | - | 1 | - | - | - | - | - | - | - | - | - | - | - | 2 |
| Total | | 999 | 909 | 275 | 143 | 83 | 80 | 69 | 37 | 26 | 20 | 8 | 5 | 1 | 1 | 2.656 |
| | | 37,61% | 34,22% | 10,35% | 5,38% | 3,13% | 3,01% | 2,60% | 1,39% | 0,98% | 0,75% | 0,30% | 0,19% | 0,04% | 0,04% | |

Fuente: Unidades de Monitoreo SNGR – Instituciones del SNDGIRD. 28/04/2026 – 11:30

Por los eventos detallados en la tabla anterior, se han registrado las siguientes afectaciones:



Personas extraviadas*

1

* Persona extraviada por deslizamiento en el cantón Quito, parroquia Pacto, sector Pacto Loma.

Afectación a Personas:



Personas fallecidas:

17



Personas heridas:

34



Personas afectadas:

108.822



Personas damnificadas:

19.099



Familias afectadas:

33.978



Familias damnificadas:

10.187

Afectación a Viviendas:



Viviendas afectadas:

32.274



Viviendas destruidas:

277

Afectación a servicios básicos esenciales e infraestructura:

Vías afectadas (kilómetros)



Primer orden:

20,69

Segundo orden:

18,45

Tercer orden:

28,36

Total Vías afectadas (kilómetros):

67,50

Bienes públicos y Privados



Bienes públicos afectados:

211



Bienes públicos destruidos:

19



Bienes privados afectados:

209



Bienes privados destruidos:

12

Puentes



Puentes afectados:

60



Puentes destruidos:

33

Infraestructura sectorial



Centros de salud afectados:

38



Unidades educativas afectadas:

122



Centros de salud destruidos:

--



Unidades educativas con afectación funcional:

839

Afectación a Medios de Vida



Ha. Cultivos afectados:

24.752,6



Animales afectados:

849



Ha. Cultivo perdidos:

27.786,76



Animales muertos*:

162.788

Fuente: Unidades de Monitoreo SNGR – Instituciones del SNDGIRD. 28/04/2026 – 11:30

* Estas cifras corresponden, entre otros, a truchas muertas por aluvión del 02/02/2026, animales muertos (truchas y alevines) por lluvias intensas del 24/02/2026 en Cotopaxi y animales muertos (porcino, peces y aves) por erosión hídrica del 11/03/2026 en Chimborazo.

Nota aclaratoria: Toda la información de cifras mostradas en el presente Informe, está sujeta a variación en virtud del levantamiento continuo de información.

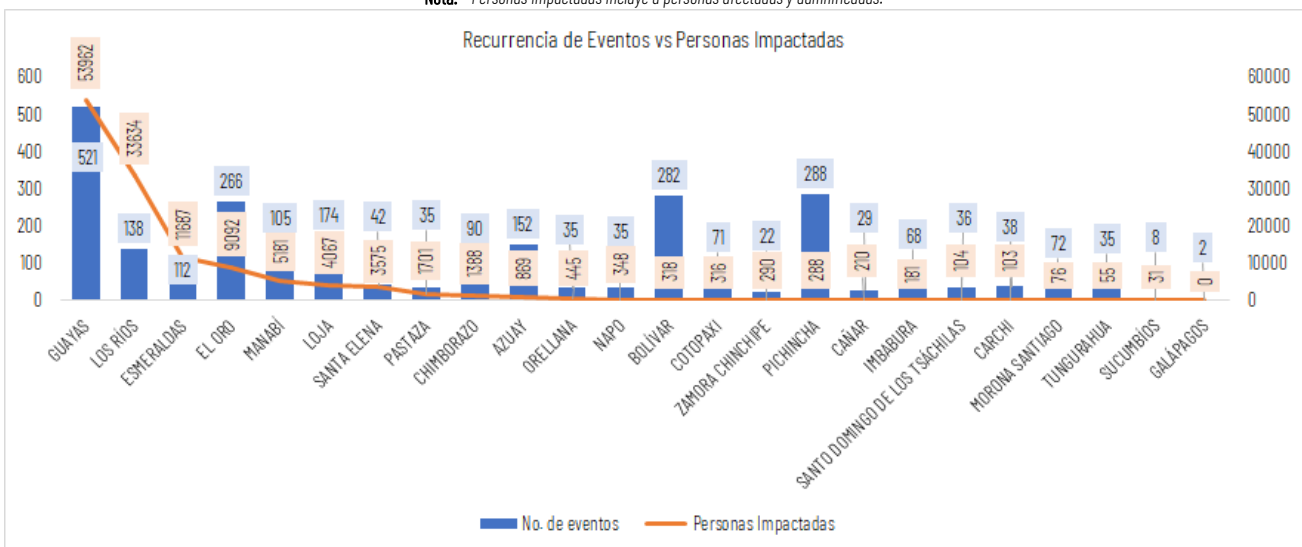
4. Detalle de afectaciones por provincias

La provincia con mayor impacto a la población es **Guayas** con **53.962** personas impactadas en **521** eventos, seguido de **Los Ríos** con **33.634** personas impactadas en **138** eventos; **Esmeraldas** con **11.687** personas impactadas en **112** eventos; **El Oro** con **9.092** personas impactadas en **266** eventos; **Manabí** con **5.181** personas impactadas en **105** eventos; **Loja** con **4.067** personas impactadas en **174** eventos; **Santa Elena** con **3.575** personas impactadas en **42** eventos; **Pastaza** con **1.701** personas impactadas en **35** eventos y **Chimborazo** con **1.388** personas impactadas en **90** eventos.

| No. | Provincia | No de Evento | Personas Fallecidas | Personas Heridas | Personas Impactadas | Personas Afectadas | Familias Afectadas | Personas Damnificadas | Familias Damnificadas | Viviendas Afectadas | Viviendas Destruídas | Centros De Salud Afectados | Puentes Afectados | Puentes Destruídos | Bienes Públicos Afectados | Bienes Públicos Destruídos | Bienes Privados Afectados | Bienes Privados Destruídos | Km. Lineales De Vías Afectadas | Ha. Cultivo Afectados | Ha. Cultivo Perdidos | Animales Afectados | Animales Muertos |
|-----|--------------------------------|--------------|---------------------|------------------|---------------------|--------------------|--------------------|-----------------------|-----------------------|---------------------|----------------------|----------------------------|-------------------|--------------------|---------------------------|----------------------------|---------------------------|----------------------------|--------------------------------|-----------------------|----------------------|--------------------|------------------|
| 1 | GUAYAS | 521 | 1 | 2 | 53.962 | 50.875 | 14.737 | 3.087 | 1.328 | 11.034 | 11 | 4 | 2 | 2 | 4 | - | 1 | - | 0,12 | 9.961,56 | 13.512,67 | 53 | 423 |
| 2 | LOS RÍOS | 138 | 3 | - | 33.634 | 22.010 | 7.914 | 11.624 | 6.928 | 11.274 | 123 | 4 | 1 | 2 | 25 | - | 8 | 1 | 7,40 | 8.992,59 | 9.530,22 | 29 | 306 |
| 3 | ESMERALDAS | 112 | - | 1 | 11.687 | 11.470 | 3.322 | 217 | 138 | 3.221 | 3 | 8 | 1 | 1 | 12 | - | 1 | - | 3,60 | 1.423,31 | 2.666,50 | 18 | 679 |
| 4 | EL ORO | 266 | - | - | 9.092 | 7.703 | 2.726 | 1.389 | 705 | 3.060 | 2 | - | 15 | 4 | 10 | - | 50 | - | 2,94 | 187,10 | 88,76 | 10 | 229 |
| 5 | MANABÍ | 105 | - | - | 5.181 | 3.293 | 1.198 | 1.888 | 820 | 1.556 | 33 | - | 1 | - | 2 | 4 | 3 | 0,95 | 96,30 | 15,00 | 73 | 172 | |
| 6 | LOJA | 174 | - | - | 4.067 | 4.007 | 1.119 | 60 | 22 | 395 | 13 | 2 | 1 | - | 20 | 2 | 12 | - | 3,00 | 311,03 | 35,65 | 364 | 823 |
| 7 | SANTA ELENA | 42 | - | - | 3.575 | 3.574 | 1.040 | 1 | 1 | 1.022 | - | 1 | 1 | - | 1 | - | 21 | - | 0,08 | 2.573,20 | 1.857,25 | 110 | 133 |
| 8 | PASTAZA | 35 | - | - | 1.701 | 1.686 | 637 | 15 | 4 | 23 | 1 | - | 1 | - | 2 | - | - | - | 0,27 | 51,40 | 11,45 | - | - |
| 9 | CHIMBORAZO | 90 | 1 | 4 | 1.388 | 1.303 | 404 | 85 | 28 | 106 | 4 | 1 | 2 | 1 | 25 | 1 | 8 | 1 | 9,96 | 274,80 | 33,00 | 17 | 25.501 |
| 10 | AZUAY | 152 | 3 | 11 | 869 | 810 | 251 | 59 | 19 | 48 | 16 | - | 2 | 11 | 2 | - | 13 | 4 | 3,37 | 3,80 | 4,80 | - | 8 |
| 11 | ORELLANA | 35 | - | - | 445 | 329 | 93 | 116 | 39 | 105 | 2 | - | 1 | - | 4 | 1 | 1 | - | 0,51 | 499,25 | 17,00 | 52 | 132 |
| 12 | NAPO | 35 | - | - | 348 | 73 | 21 | 275 | 61 | 22 | 29 | - | 2 | - | 2 | - | - | - | 0,60 | - | - | - | - |
| 13 | BOLIVAR | 282 | 1 | 2 | 318 | 282 | 91 | 36 | 11 | 59 | 3 | - | 19 | 2 | 48 | 8 | 11 | - | 12,35 | 14,00 | 0,50 | 9 | 60 |
| 14 | COTOPAXI | 71 | 4 | 1 | 316 | 288 | 73 | 28 | 9 | 32 | 3 | - | 2 | - | 1 | 2 | 15 | - | 4,15 | 292,05 | 10,32 | 76 | 124.187 |
| 15 | ZAMORA CHINCHIPE | 22 | - | - | 290 | 286 | 97 | 4 | 4 | 26 | - | - | 1 | 4 | 2 | 1 | 3 | - | 0,28 | 1,50 | 3,00 | - | - |
| 16 | PICHINCHA | 288 | 1 | 11 | 288 | 276 | 81 | 12 | 3 | 97 | 3 | 16 | - | 1 | 28 | 1 | 45 | 1 | 9,03 | 60,00 | - | 38 | 10.020 |
| 17 | CANAR | 29 | - | - | 210 | 156 | 45 | 54 | 16 | 29 | 16 | 1 | 1 | - | - | - | 2 | - | 0,56 | - | - | - | - |
| 18 | IMBABURA | 68 | 1 | 1 | 181 | 139 | 38 | 42 | 10 | 42 | 6 | - | 1 | - | 7 | - | 3 | 1 | 3,02 | 1,50 | 0,50 | - | 30 |
| 19 | SANTO DOMINGO DE LOS TSÁCHILAS | 36 | - | - | 104 | 86 | 32 | 18 | 6 | 37 | - | - | 2 | 2 | - | - | 1 | - | 0,20 | - | - | - | - |
| 20 | CARCHI | 38 | - | 1 | 103 | 26 | 11 | 77 | 33 | 36 | 7 | 1 | 1 | 2 | 3 | - | - | 1 | 1,21 | 3,00 | - | - | - |
| 21 | MORONA SANTIAGO | 72 | 1 | - | 76 | 67 | 18 | 9 | 1 | 22 | 1 | - | 3 | - | 10 | 1 | 6 | - | 2,98 | - | 0,04 | - | 60 |
| 22 | TUNGURAHUA | 35 | 1 | - | 55 | 55 | 17 | - | - | 15 | - | - | - | - | 5 | - | 4 | - | 0,81 | 6,21 | - | - | 25 |
| 23 | SUCUMBIDOS | 8 | - | - | 31 | 28 | 13 | 3 | 1 | 13 | 1 | - | 1 | - | - | - | - | - | 0,11 | - | - | - | - |
| 24 | GALÁPAGOS | 2 | - | - | - | - | - | - | - | - | - | - | - | - | - | - | - | - | - | - | - | - | - |
| | Total | 2.656 | 17 | 34 | 127.921 | 108.822 | 33.978 | 19.099 | 10.187 | 32.274 | 277 | 38 | 60 | 33 | 211 | 19 | 209 | 12 | 67,50 | 24.762,80 | 27.786,76 | 849 | 162.788 |

Fuente: Unidades de Monitoreo SNGR – Instituciones del SNDGIRD. 28/04/2026 – 11:30

Nota: * Personas impactadas incluye a personas afectadas y damnificadas.

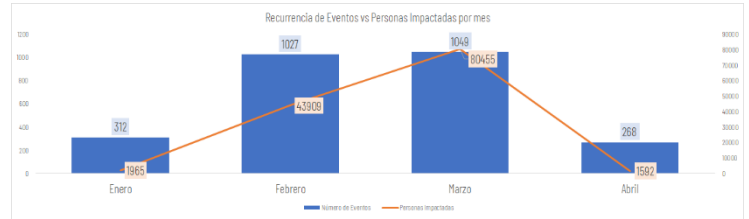


Fuente: Unidades de Monitoreo SNGR – Instituciones del SNDGIRD. 28/04/2026 – 11:30

Número de eventos vs Personas Impactadas por fecha:

Desde el 01/01/2026, a la fecha, los eventos por lluvias alcanzaron su mayor recurrencia en el mes de marzo registrando el 39,50% y mayor impacto a la población con 62,77%.

| Mes | Número de Eventos | Personas Impactadas | % de recurrencia Eventos | % de Personas Impactadas |
|--------------|-------------------|---------------------|--------------------------|--------------------------|
| Enero | 312 | 1965 | 11,75% | 1,54% |
| Febrero | 1027 | 43909 | 38,67% | 34,33% |
| Marzo | 1049 | 80455 | 39,50% | 62,89% |
| Abril | 268 | 1592 | 10,09% | 1,24% |
| Total | 2656 | 127921 | 100,00% | 100,00% |



Fuente: Unidades de Monitoreo SNGR - Instituciones del SNDGIRD. 28/04/2026 - 11:30

A continuación, se detallan los eventos donde existieron personas fallecidas:

| No. | Provincia | Cantón | Parroquia | Sector | Evento | Fecha Del Evento | No. de fallecidos | Descripción general de evento |
|--------------|-----------------|-----------------------|------------------|---|--------------------|------------------|-------------------|--|
| 1 | Pichincha | Quito | Pacto | Pacto- Pacto Loma, Armenia - Pacto, Pacto- San José Ingapi- San Francisco de Pachijal, Pacto Paraiso Sanguangal | Deslizamiento | 16/04/2026 | 1 | GAD Cantonal Operativo Zonal informó sobre el vehículo siniestrado y personas desaparecidos, luego de las labores de búsqueda se encontró el cuerpo de la menor edad y continúa los trabajos de búsqueda de la persona extraviada. |
| 2 | Tungurahua | Ambato | Izamba | Caserío Quillán La Playa, vía Izamba - Quillán La Playa | Aluvión | 16/4/2026 | 1 | Se reportó el fallecimiento por hipotermia de una persona adulta mayor, quien se encontraba en la vía pública y fue alcanzada por el aluvión. |
| 3 | Los Ríos | Babahoyo | Pimocha | Rcto. El Desquite, río Babahoyo | Inundación | 12/3/2026 | 1 | Por desbordamiento del río Babahoyo, una vivienda resultó inundada, donde un ciudadano de 58 años intentó apagar una bomba de agua y sufrió una descarga eléctrica. Personal médico confirmó que ingresó sin signos vitales, ratificando su fallecimiento. |
| 4 | Guayas | Guayaquil | | Tarqui/Bloque 8 flor de Bastión | Inundación | 11/3/2026 | 1 | Por la presión del caudal de aguas pluviales, provocó el desplazamiento de la tapa de una alcantarilla. Varios niños se encontraban jugando en el sector, una menor cayó al interior del sistema de alcantarillado. |
| 5 | Azuay | Camilo Ponce Enriquez | Carmen de Pujilí | Tres Banderas | Aluvión | 11/3/2026 | 1 | Por lluvias, se produjo un aluvión de tierra y lodo que afectó a una vivienda. Se reportó una persona fallecida y dos personas heridas trasladadas al centro de salud de Pujilí. |
| 6 | Bolívar | San Miguel | Balsapamba | Las Peñas, vía San Miguel- Balsapamba [E-491] | Deslizamiento | 10/3/2026 | 1 | Una persona de 62 años quedó atrapada por el deslizamiento. Su cuerpo fue encontrado sin signos vitales. |
| 7 | Imbabura | Cotacachi | Vacas Galindo | Quinde Talacos | Aluvión | 09/3/2026 | 1 | Por lluvias y el incremento súbito del caudal de la quebrada sin nombre, ocasionó que dos personas fueran arrastradas por la corriente, una de ellas falleció. |
| 8 | Azuay | Girón | Girón | Pamapedel | Deslizamiento | 09/3/2026 | 1 | Dentro de una vivienda se encontró una persona fallecida producto de un aplastamiento. |
| 9 | Cotopaxi | La Maná | La Maná | Calle 27 de noviembre y calle 14. | Deslizamiento | 09/3/2026 | 1 | Debido a las lluvias, se produjo un deslizamiento de tierra que ocasionó el fallecimiento de una persona de sexo masculino |
| 10 | Morona Santiago | Taisha | Tuuintensa | Dos Lagunas | Tormenta Eléctrica | 04/3/2026 | 1 | Por una descarga eléctrica, falleció una persona que se encontraba transportando pupitres en una embarcación. |
| 11 | Cotopaxi | Pujilí | Zumbahua | Caserío Chicho | Deslizamiento | 13/2/2026 | 1 | Un deslizamiento de tierra afectó una vivienda de construcción mixta y provocó el colapso de una de sus paredes. Como consecuencia de este evento, falleció un menor de aproximadamente 8 años. |
| 12 | Chimborazo | Chambo | Chambo | Caserío Airón | Deslizamiento | 02/2/2026 | 1 | Por desbordamiento de una acequia se produjo un deslizamiento, en el cual se reportó una persona atrapada. Posteriormente, fue encontrada sin vida. |
| 13 | Azuay | Paute | Paute | Abdón Calderón | Deslizamiento | 28/1/2026 | 1 | Por un deslizamiento de lodo junto a una vivienda, se reportó una persona fallecida. |
| 14 | Cotopaxi | Sigchos | Chugchilan | Caserío Guasumbini Chicho, vía a Sigchos - Chugchilán | Deslizamiento | 09/3/2026 | 2 | Por un deslizamiento se reportó dos personas extraviadas, que fueron recuperados sin vida. |
| 15 | Los Ríos | Babahoyo | Babahoyo | varios - río San Pablo | Inundación | 13/3/2026 | 1 | Por inundación se reportó una persona fallecida al interior de su domicilio, la víctima se encontraba dormida bajo efectos de medicamentos. |
| 16 | Los Ríos | Urdaneta | Ricaurte | La Industria, cascada Pan de Azúcar | Erosión Hídrica | 16/3/2026 | 1 | Un puente artesanal elaborado por la comunidad, colapsó y se reportó la caída de una persona sufriendo golpes en las piedras de la zona baja, lo que provocó su fallecimiento. |
| Total | | | | | | | 17 | |

Fuente: Unidades de Monitoreo SNGR - Instituciones del SNDGIRD. 28/04/2026 - 11:30

5. Alojamiento Temporales

En lo que va del 2026, por lluvias se han activado **27** alojamientos temporales, de los cuales **3** se encuentran **activos** y **24** se encuentran **cerrados**. Adicional, existen 3 alojamientos temporales implementados.

- Alojamientos temporales **activos**:

| No | Provincia | Cantón | Parroquia | Tipo | Nombre del Alojamiento | Fecha de Apertura | # Familias | # Personas |
|----------------------|-----------|------------|----------------|-------------------|---|-------------------|------------|------------|
| 1 | Azuay | Girón | Asunción | Alberque temporal | Casa Comunal Corazón de Lentag | 14/03/2026 | 3 | 10 |
| 2 | Azuay | Girón | Girón | Alberque temporal | Coliseo De Deportes Esteban Lucero | 10/03/2026 | 2 | 8 |
| 3 | Manabí | Portoviejo | Andrés De Vera | Alberque temporal | Escuela Fiscal Mixta Martha Bucarán de Roldós | 26/02/2026 | 2 | 4 |
| Total general | | | | | | | 7 | 22 |

- Alojamientos implementados:

En el marco de las acciones de la SNGR, adicional a los alojamientos activados, se mantienen implementados **3** alojamientos temporales los cuales están disponibles para recibir a familias afectadas.

| No | Provincia | Cantón | Parroquia | Tipo | Nombre del Alojamiento |
|----|------------|---------|-------------------|-------------------|--------------------------------------|
| 1 | Cotopaxi | Sigchos | Sigchos | Alberque temporal | Centro Gerontológico Gulacusiq |
| 2 | Los Ríos | Vinces | Antonio Sotomayor | Alberque temporal | Escuela Victor Mercante |
| 3 | Chimborazo | Alausí | Sibambe | Alberque temporal | Coliseo Galo Durán Torres de Sibambe |

• Alojamientos temporales **cerrados**:

| No | Provincia | Cantón | Parroquia | Tipo | Nombre del Alojamiento | Fecha de Apertura | Fecha de Cierre |
|----|------------|----------------------------------|--|-------------------|---|-------------------|-----------------|
| 1 | Azuay | Cuenca | Chaucha | Refugio temporal | Hogar Juvenil | 12/03/2026 | 23/03/2026 |
| 2 | Chimborazo | Alausí | Alausí | Alberque temporal | UE San Francisco De Sales | 18/02/2026 | 21/02/2026 |
| 3 | El Oro | Piñas | Piñas / La Matriz | Refugio temporal | San Vicente De Paúl | 7/03/2026 | 8/03/2026 |
| 4 | El Oro | Santa Rosa | Santa Rosa | Refugio temporal | Casa Comunal Estero Medina | 23/02/2026 | 3/03/2026 |
| 5 | El Oro | Zaruma | Salvias | Alberque temporal | Casa Comunal Ortega Alto | 11/03/2026 | 15/04/2026 |
| 6 | El Oro | Zaruma | Salvias | Refugio temporal | Coliseo De Escuela Dr. Ernesto Castro | 10/03/2026 | 10/03/2026 |
| 7 | Guayas | Alfredo Baquerizo Moreno (Jujan) | Alfredo Baquerizo Moreno (Jujan) | Refugio temporal | Iglesia Católica San Agustín | 5/03/2026 | 24/03/2026 |
| 8 | Guayas | Balao | Balao | Alberque temporal | Centro De Catequesis Juan Pablo II | 10/03/2026 | 15/03/2026 |
| 9 | Guayas | Balao | Balao | Alberque temporal | Unidad Educativa José De La Cuadra | 10/03/2026 | 30/03/2026 |
| 10 | Guayas | El Triunfo | El Triunfo | Refugio temporal | Iglesia Evangélica "En El Nombre De Jesús" | 13/01/2026 | 26/01/2026 |
| 11 | Guayas | Milagro | Roberto Astudillo (Cab. En Cruce De Venecia) | Alberque temporal | Unidad Educativa Tnte. Hugo Ortiz | 25/02/2026 | 5/03/2026 |
| 12 | Guayas | Milagro | Ernesto Seminario | Alberque temporal | Unidad Educativa 17 De Septiembre | 24/02/2026 | 6/03/2026 |
| 13 | Los Ríos | Baba | Baba | Alberque temporal | Escuela De Educación Básica Intiraymi | 17/03/2026 | 31/03/2026 |
| 14 | Los Ríos | Baba | Baba | Refugio temporal | CNH Niños Del Futuro El Kiosko | 17/03/2026 | 30/03/2026 |
| 15 | Los Ríos | Babahoyo | Barreiro | Refugio temporal | Ex UPC De Barreiro | 12/03/2026 | 5/04/2026 |
| 16 | Los Ríos | Babahoyo | Dr. Camilo Ponce | Alberque temporal | Centro De Catequesis De La Parroquia Nuestra Señora Del Carmen "El Cafetal" | 12/03/2026 | 30/03/2026 |
| 17 | Los Ríos | Babahoyo | Dr. Camilo Ponce | Alberque temporal | Coliseo De Fútbol Sala Carlos Alvarado | 12/03/2026 | 20/04/2026 |
| 18 | Los Ríos | Babahoyo | Dr. Camilo Ponce | Refugio temporal | U.E Juan E Verdesoto | 15/03/2026 | 30/03/2026 |
| 19 | Los Ríos | Babahoyo | Febres Cordero (Las Juntas)(Cab. En Mata De Cacao) | Alberque temporal | Iglesia Católica Cristo Rey | 10/03/2026 | 27/03/2026 |
| 20 | Los Ríos | Babahoyo | Pimocha | Alberque temporal | Centro De Desarrollo Infantil De Pimocha | 6/03/2026 | 27/03/2026 |
| 21 | Los Ríos | Babahoyo | Pimocha | Refugio temporal | Edificio Municipal | 10/03/2026 | 5/04/2026 |
| 22 | Los Ríos | Quinsaloma | Quinsaloma | Alberque temporal | Casa Comunal Las Casitas | 11/03/2026 | 12/03/2026 |
| 23 | Los Ríos | Ventanas | Ventanas | Alberque temporal | Casa Comunal Los Girasoles | 12/03/2026 | 30/03/2026 |
| 24 | Orellana | Francisco De Orellana | Taracoa (Nueva Esperanza: Yuca) | Alberque temporal | Auditorio Del Gadj De Taracoa | 27/02/2026 | 28/02/2026 |

Fuente: Unidades de Monitoreo SNGR - Instituciones del SNDGIRD. 28/04/2026 - 11:30

6. Asistencia Humanitaria

Por eventos producidos por lluvias desde el 01 de enero de 2026 a la fecha, se ha entregado la siguiente asistencia humanitaria:

La **SNGR** ha entregado a la población un total de **83.698** bienes de asistencia humanitaria:

| No. | Provincia | KCA (16 días - 4 personas) | KPRI (para 3 días) | Kit de Aseo Personal | Botas de Caucho (par) | Kit de Limpieza | Camas | Cobijas / Frazadas | Colchones | Kit de Dormir | Kit de Vajilla | Cochinetas | Kit de Limpieza (albergue) | Mosquiteras, Redes de Cama | KMCC AT | Almohada | Balde de 10 lt | Bidón para Agua | Tanque de 2500 lt | Purificador de Agua | Sachet de Cloro | Kit Purificadores de Agua | Otros | Total Bienes | Personas beneficiadas | Familias beneficiadas |
|-----|--------------------------------|----------------------------|--------------------|----------------------|-----------------------|-----------------|------------|--------------------|------------|---------------|----------------|------------|----------------------------|----------------------------|----------|------------|----------------|-----------------|-------------------|---------------------|-----------------|---------------------------|-----------|--------------|-----------------------|-----------------------|
| 1 | Azuay | 94 | 174 | 71 | - | 33 | - | - | - | 42 | 22 | - | - | - | - | - | - | - | - | - | - | - | - | 436 | 688 | 216 |
| 2 | Bolívar | - | 193 | - | 5 | 26 | - | - | - | 16 | 7 | - | - | - | - | - | - | - | - | - | - | - | - | 247 | 250 | 85 |
| 3 | Cañar | 59 | 3 | 61 | - | 22 | - | - | - | 8 | 4 | - | - | - | - | - | - | - | - | - | - | - | - | 157 | 197 | 58 |
| 4 | Carchi | 47 | 4 | 46 | - | 45 | 36 | 46 | - | 47 | 39 | - | - | - | - | - | - | - | - | 8 | - | - | - | 318 | 103 | 49 |
| 5 | Chimborazo | 126 | 132 | 120 | - | 120 | - | 1 | - | 81 | 111 | - | - | - | - | - | 13 | - | - | - | - | - | 13 | 717 | 1921 | 656 |
| 6 | Cotopaxi | 54 | 2 | 53 | - | 53 | - | - | - | 43 | 38 | - | - | 3 | - | - | 1 | - | - | - | - | - | 1 | 248 | 760 | 198 |
| 7 | El Oro | 1860 | 1614 | 142 | - | 142 | - | - | - | 69 | 653 | 30 | - | - | - | - | - | - | - | - | - | - | - | 4510 | 5513 | 2384 |
| 8 | Esmeraldas | 1230 | 3926 | 1690 | - | 1334 | - | - | - | 488 | 20 | - | - | - | - | - | - | - | - | 13 | 40000 | 200 | - | 48901 | 10800 | 3017 |
| 9 | Guayas | 1341 | 7662 | 459 | - | 200 | 300 | 110 | 110 | 432 | 592 | - | - | - | - | 100 | - | 15 | - | - | - | - | 2 | 11323 | 26966 | 8925 |
| 10 | Imbabura | 11 | 6 | 21 | - | 30 | 2 | - | - | 3 | 9 | - | - | - | - | - | - | - | - | 24 | - | - | - | 106 | 144 | 39 |
| 11 | Loja | 619 | 1103 | 16 | - | - | - | - | - | 259 | 29 | - | - | - | - | - | - | - | - | - | - | - | - | 2028 | 5108 | 1695 |
| 12 | Los Ríos | 1508 | 4435 | 319 | - | - | - | - | - | 411 | 12 | - | 1 | - | - | - | - | - | - | - | - | - | - | 6886 | 15496 | 5395 |
| 13 | Manabí | 1223 | 1001 | 1139 | - | 678 | 3 | - | - | 782 | - | - | - | 1 | - | - | - | - | 2 | - | - | - | - | 4829 | 13234 | 4603 |
| 14 | Morona Santiago | 14 | 16 | 22 | - | 18 | - | - | - | 6 | 8 | - | - | - | - | - | - | - | - | - | - | - | - | 84 | 249 | 68 |
| 15 | Napo | - | 80 | 22 | - | 4 | - | - | - | - | - | - | - | - | - | - | - | - | - | - | - | - | - | 106 | 175 | 43 |
| 16 | Orellana | - | 201 | 2 | - | 71 | - | - | - | 13 | 2 | - | - | - | - | - | - | - | - | - | - | - | - | 289 | 381 | 112 |
| 17 | Pastaza | 340 | 280 | 222 | - | 3 | - | - | - | 1 | 180 | - | - | 212 | - | - | - | - | - | - | - | - | - | 1238 | 3005 | 1386 |
| 18 | Pichincha | 32 | - | 26 | - | - | - | - | - | 39 | 2 | - | 16 | - | - | - | - | - | - | - | - | - | - | 115 | 246 | 92 |
| 19 | Santa Elena | 71 | 1004 | 74 | - | 49 | - | - | - | 32 | 13 | - | - | - | - | - | - | - | - | - | - | - | - | 1243 | 3319 | 908 |
| 20 | Santo Domingo De Los Tsáchilas | 1 | 12 | 9 | - | 10 | 6 | - | - | 6 | - | - | - | - | - | - | - | - | - | - | - | - | - | 44 | 34 | 13 |
| 21 | Sucumbios | 18 | - | 8 | - | - | - | - | - | 16 | 9 | - | - | - | - | - | - | - | - | - | - | - | - | 51 | 30 | 9 |
| 22 | Tungurahua | 5 | - | 5 | - | 3 | - | - | - | 6 | 5 | - | - | - | - | - | - | - | - | - | - | - | - | 24 | 72 | 25 |
| | Total | 8653 | 21848 | 4527 | 5 | 2841 | 347 | 157 | 110 | 2800 | 1755 | 30 | 17 | 215 | 1 | 100 | 14 | 15 | 2 | 45 | 40000 | 200 | 16 | 83898 | 88721 | 29876 |

Fuente: Unidades de Monitoreo SNGR - Instituciones del SNDGIRD. 28/04/2026 - 11:30

El SNDGIRD ha entregado a la población un total de **194.271** bienes de asistencia humanitaria:

| Provincia | KCA (15 días - 4 personas) | KPRH (para 3 días) | RA (24 horas) | Kit de Aseo Personal | Kit de Vestir | Toallas de Baño | Kit de Limpieza | Frazadas | Camas | Cobijas / Frazadas | Colchonetas | Kit de Dormir | Kit de Cocina | Kit de Vajilla | Cocinas | Kit de Limpieza (abrigos) | Mosquiteras, Redes de Cama | Almohada | Juego de Sábanas | Féretros | Asistencia Psicológica | Agua en Recipiente no Reutilizable (gal) | Agua Distribuida en Tanqueros (gal) No Potable | Agua Distribuida en Tanqueros (gal) Potable | Tanque de 2500 lt | Saquillos Control de Inundaciones | Láminas de Zinc | Cemento | Kit de Alcantarales o herramientas familiar | Bono de Emergencia | Bono de Contingencia por Evento Natural o Antropico | Kit Escolar | Kit de Uniforme | Otros | Total Bienes | Personas beneficiadas | Familias beneficiadas | |
|--------------------------------|----------------------------|--------------------|---------------|----------------------|---------------|-----------------|-----------------|-----------|-----------|--------------------|-------------|---------------|---------------|----------------|----------|---------------------------|----------------------------|-----------|------------------|----------|------------------------|--|--|---|-------------------|-----------------------------------|-----------------|----------|---|--------------------|---|-------------|-----------------|------------|---------------|-----------------------|-----------------------|------|
| AZUAY | - | 10 | - | - | - | - | - | - | - | - | - | - | - | - | - | - | - | - | - | - | - | - | - | 61200 | - | - | - | - | - | - | - | - | - | - | - | 61210 | 15361 | 3390 |
| BOLÍVAR | - | - | 14 | 2 | 4 | - | - | - | - | 2 | - | 1 | - | - | - | - | - | - | - | - | - | - | - | - | - | - | - | - | - | 1 | - | - | 1 | 25 | 2 | 1 | | |
| CARCHI | 24 | - | 2 | 25 | - | 2 | - | 2 | - | - | - | 17 | - | - | - | - | - | - | - | - | - | - | - | - | - | - | - | - | - | - | 28 | - | - | - | 100 | 148 | 48 | |
| CHIMBORAZO | 50 | - | 15 | 30 | - | - | - | 1 | - | 3 | 1 | - | - | - | - | - | - | - | - | - | - | - | - | - | - | - | - | - | - | - | - | - | - | 118806 | 92682 | 23201 | | |
| COTOPAXI | - | 2 | 4 | - | 4 | - | - | - | - | - | - | - | - | - | - | - | - | - | - | - | - | - | - | - | - | - | - | - | - | - | - | - | - | 10 | 23 | 6 | | |
| EL ORO | - | - | - | - | - | - | - | - | - | - | - | - | - | - | - | - | - | - | - | - | - | - | - | - | 3 | - | - | - | - | - | - | - | - | 61 | - | 58 | | |
| ESMERALDAS | - | - | - | - | - | - | - | - | - | - | - | - | - | - | - | - | - | - | - | - | - | - | - | - | - | - | - | - | - | - | - | - | - | 422 | 422 | 800 | 422 | |
| GUAYAS | 724 | 2566 | 240 | 49 | - | 38 | - | - | - | 689 | 42 | - | - | - | - | - | 488 | - | 489 | - | - | - | - | - | - | - | - | - | - | - | - | - | - | - | 5325 | 9167 | 3353 | |
| IMBABURA | 10 | 40 | - | 14 | - | 17 | - | 3 | - | 2 | 23 | 1 | 1 | - | - | - | - | - | - | - | - | - | - | 2424 | 1 | - | - | - | - | 6 | - | - | 258 | 2800 | 253 | 70 | | |
| LOS RÍOS | 13 | 201 | - | 1 | - | - | - | - | - | - | 1 | - | - | - | - | - | - | - | - | - | - | 2 | - | - | 3400 | - | - | - | 32 | - | - | - | - | 3650 | 960 | 234 | | |
| MANABÍ | - | - | - | - | - | - | - | - | - | - | - | - | - | - | - | - | - | - | - | - | - | - | - | - | - | - | - | - | - | - | - | - | - | 568 | 568 | 2304 | 567 | |
| MORONA SANTIAGO | - | 7 | - | 1 | - | 7 | - | 1 | - | 3 | 1 | 4 | - | - | - | - | - | - | - | 1 | - | - | - | - | - | - | 99 | 5 | - | - | - | - | 96 | 225 | 156 | 34 | | |
| NAPO | 12 | - | - | 117 | 8 | 3 | 7 | - | - | 6 | - | - | - | - | - | - | - | - | - | - | - | - | - | - | - | 83 | - | 10 | 12 | - | - | - | - | 258 | 167 | 42 | | |
| ORELLANA | - | - | - | 36 | - | - | - | - | - | 8 | 8 | - | - | - | - | - | - | - | - | - | - | 150 | - | - | - | - | 80 | - | - | - | 22 | 11 | 158 | 473 | 261 | 67 | | |
| PASTAZA | 3 | 43 | - | 2 | - | - | - | - | - | 1 | - | - | - | - | - | - | - | - | - | - | - | - | - | - | - | - | - | - | - | - | - | - | - | 50 | 184 | 36 | | |
| PICHINCHA | 20 | - | - | 43 | 3 | 9 | 13 | 14 | - | 6 | 2 | - | - | - | 7 | - | - | - | - | - | 1 | - | - | - | - | - | 4 | - | - | - | - | - | - | 122 | 252 | 73 | | |
| SANTO DOMINGO DE LOS TSÁCHILAS | - | - | 27 | - | - | - | - | 1 | 14 | 15 | - | - | - | 3 | - | - | - | 26 | 14 | - | - | - | - | - | - | - | - | - | - | 3 | - | - | 9 | 112 | 99 | 31 | | |
| TUNGURAHUA | - | 15 | - | 13 | - | 2 | - | 2 | 1 | 6 | 1 | - | - | - | - | - | 1 | 2 | 1 | - | - | - | - | - | - | - | - | - | - | - | - | - | - | 10 | 54 | 50 | 71 | |
| Total | 856 | 2884 | 302 | 180 | 164 | 9 | 87 | 14 | 12 | 29 | 719 | 103 | 3 | 13 | 3 | 7 | 489 | 28 | 504 | 1 | 1 | 291 | 58653 | 123514 | 4 | 3400 | 266 | 5 | 32 | 10 | 699 | 22 | 11 | 956 | 194271 | 123475 | 32370 | |

Fuente: Unidades de Monitoreo SNGR - Instituciones del SNDGIRD. 28/04/2026 - 11:30

7. Declaratorias emitidas y COE activados

Declaratorias de niveles de alertas en todo el país:

| Nivel de Gobierno | Provincia | Cantón | Parroquia | Fecha de declaratoria | Nivel de Alerta | Descripción |
|-------------------|---|-------------|----------------|-----------------------|-----------------|--|
| Alerta Regional | Esmeraldas, Los Ríos, Pichincha, Carchi, Guayas, Loja. | -- | -- | 20/02/2026 | Roja | DECLÁRESE el estado de ALERTA ROJA, a fin de precautelar mayores afectaciones causadas a raíz del aumento de precipitaciones y deslizamientos de tierra, con la finalidad de mantener el monitoreo y planear preparación para la respuesta. |
| Alerta Regional | Azuay, Bolívar, Cañar, Chimborazo, Cotopaxi, El Oro, Imbabura, Manabí, Morona Santiago, Napo, Orellana, Santa Elena, Santo Domingo de los Tsáchilas, Sucumbios, Zamora Chinchipe. | -- | -- | 20/02/2026 | Naranja | DECLÁRESE el estado de ALERTA NARANJA, a fin de precautelar mayores afectaciones causadas a raíz del aumento de precipitaciones y deslizamientos de tierra, con la finalidad de mantener el monitoreo y planear preparación para la respuesta. |
| Alerta Regional | Pastaza y Tungurahua. | -- | -- | 20/02/2026 | Amarilla | DECLÁRESE el estado de ALERTA AMARILLA, a fin de precautelar mayores afectaciones causadas a raíz del aumento de precipitaciones y deslizamientos de tierra, con la finalidad de mantener el monitoreo y planear preparación para la respuesta. |
| Alerta Cantonal | Esmeraldas | Esmeraldas | -- | 12/02/2026 | Roja | El 12/02/2026 el COE Cantonal Esmeraldas actualizó la declaratoria de ALERTA AMARILLA a ALERTA ROJA en todo el cantón Esmeraldas, en concordancia con la Resolución Nro. 0028-2026 emitida por la Secretaría Nacional de Gestión de Riesgos |
| Alerta Cantonal | Guayas | Milagro | -- | 23/02/2026 | Roja | El GAD Cantonal declaró en Alerta Roja al cantón Milagro |
| Alerta Parroquial | Manabí | Portoviejo | Andrés de Vera | 24/02/2026 | Roja | Mediante RESOLUCIÓN GADMP-2026-ALC-001, emitida el 25/02/2026, por el GAD Cantonal Portoviejo, se resolvió declarar el estado de ALERTA ROJA el sector comprendido en la Calle Chimborazo, Sector Miraflores Parroquia Andrés de Vera respaldado mediante informe. |
| Alerta Cantonal | Manabí | Montecristi | -- | 06/03/2026 | Roja | Mediante RESOLUCIÓN ADMINISTRATIVA No. 011-2026-ALC-JLTL-GAMCM, Declarar en ALERTA ROJA al cantón Montecristi en las zonas susceptibles a inundación, por los efectos de la época lluviosa. |
| Alerta Cantonal | Los Ríos | Vinces | -- | 09/03/2026 | Roja | ACOGERNOS A LA RESOLUCIÓN Nro. SNGR-036-2026; Y, DECLARAR LA ALERTA ROJA en toda la jurisdicción territorial del Cantón Vinces, provincia de Los Ríos, debido a la magnitud de las inundaciones y los impactos severos en la infraestructura, la población y cultivos agrícolas. |

Declaratorias de emergencia nacional:

| No. | Nacional | Fecha de declaratoria | Fecha de Cierre | Estado | Observación |
|-----|---------------------|-----------------------|-----------------|---------|---|
| 1 | Emergencia nacional | 12/03/2026 | 12/05/2026 | Vigente | Mediante RESOLUCIÓN Nro. SNGR- 48-2026, emitida el 12 de marzo de 2026, por la Secretaría Nacional de Gestión de Riesgos se resolvió: MODIFICAR la Declaratoria de Emergencia Regional emitida mediante Resolución Nro. SNGR-040-2026, de fecha 27 de febrero de 2026, a Declaratoria de Emergencia Nacional, y MODIFICAR el plazo de la Resolución por SESENTA (60) DÍAS, a partir de la suscripción de la presente Resolución, por el Estado de Emergencia Nacional por época lluviosa, debido a la afectación generalizada en el territorio, registrándose impactos en el 100% de las provincias y en el 85,58% de los cantones, con consecuencias significativas sobre la población, viviendas e infraestructura crítica. |

Además, mediante Decreto ejecutivo Nro. 325, firmado el 12 de marzo de 2026, por el presidente del Ecuador Daniel Noboa Azin, resuelve declarar como prioridad nacional la ejecución articulada e inmediata de acciones de preparación, respuesta y recuperación frente al impacto causado por

la época lluviosa en todo el territorio nacional conforme la declaratoria de emergencia nacional contenida en la Resolución No. SNGR-48-2026 de 12 de marzo de 2026.

Declaratorias de emergencias provinciales:

| No. | Provincia | Fecha de Activación | Fecha de cierre | Estado | Observaciones |
|-----|------------|---------------------|-----------------|---------|---|
| 1 | Los Ríos | 18/3/2026 | 17/5/2026 | Vigente | Declarar la emergencia en la provincia de Los Ríos, por un plazo de 60 días, con la finalidad de viabilizar la adopción de medidas administrativas, técnicas y financieras que permitan la atención de la emergencia. |
| 2 | Chimborazo | 13/3/2026 | 11/5/2026 | Vigente | Declaratoria de Estado de emergencia en la provincia de Chimborazo debido a los impactos generados por la temporada invernal. |
| 3 | Bolívar | 13/3/2026 | 13/5/2026 | Vigente | Declarar en estado de emergencia vial y de infraestructura al Gobierno Autónomo Descentralizado de la Provincia Bolívar (GADPB) con el propósito de adoptar las medidas urgentes que sean necesarias para atender las afectaciones. |

Declaratorias de emergencias cantonales:

Desde el 01/01/2026 hasta la presente fecha se ha declarado en emergencia los siguientes cantones:

| No. | Provincia | Cantón | Fecha de Activación | Fecha de cierre | Estado | Observaciones |
|-----|------------|---------------|---------------------|-----------------|------------|--|
| 1 | Azuay | Girón | 12/3/2026 | 12/5/2026 | Vigente | La máxima autoridad del cantón declara la Emergencia por los eventos suscitados los últimos días. |
| 2 | Azuay | Santa Isabel | 12/3/2026 | 13/5/2026 | Vigente | La máxima autoridad del cantón declara la Emergencia por los eventos suscitados los últimos días. |
| 3 | Bolívar | Chillanes | 11/3/2026 | 11/5/2026 | Vigente | La máxima autoridad del cantón declara la Emergencia por los eventos de época lluviosa |
| 4 | Chimborazo | Pallatanga | 12/3/2026 | 10/5/2026 | Vigente | Alcalde del GAD Pallatanga declaró en emergencia lluvias intensas por un plazo de 60 días. |
| 5 | Cotopaxi | Pangua | 20/3/2026 | 17/6/2026 | Vigente | El alcalde declara en Emergencia al Cantón mediante resolución No. GADMUPAN-AL-2026-0013. |
| 6 | Cotopaxi | La Maná | 13/3/2026 | 12/5/2026 | Vigente | El alcalde declara el estado de emergencia cantonal mediante Resolución No. 035-GADMLM-PS-2026. |
| 7 | Cotopaxi | Sigchos | 25/2/2026 | 26/3/2026 | No Vigente | Declaratoria de emergencia del cantón Sigchos, para coordinar y agilizar la respuesta ante la época lluviosa. |
| | | | 26/3/2026 | 24/5/2026 | Vigente | El alcalde del Cantón Sigchos con resolución No. 040-GADMS-2026-A amplía la declaratoria de emergencia cantonal por 60 días. |
| 8 | El Oro | La Lajas | 7/3/2026 | 7/5/2026 | Vigente | Declaratoria de emergencia territorial por lluvias. |
| 9 | El Oro | Piñas | 8/3/2026 | 8/4/2026 | No Vigente | Declaratoria de emergencia territorial por lluvias. |
| | | | 7/4/2026 | 7/5/2026 | Vigente | Mediante sesión realizada el 07/04/2026, se amplió la fecha de declaratoria de emergencia por 30 días |
| 10 | El Oro | Portovelo | 10/3/2026 | 25/5/2026 | Vigente | GAD Portovelo declarar emergencia territorial en todo el cantón, por el impacto a la población. |
| 11 | El Oro | Santa Rosa | 23/2/2026 | 23/4/2026 | No Vigente | GAD Santa Rosa se declaró en situación de emergencia territorial. |
| 12 | El Oro | Zaruma | 10/3/2026 | 10/5/2026 | Vigente | GAD Zaruma se declaró en situación de emergencia territorial. |
| 13 | Esmeraldas | Muisne | 13/3/2026 | 8/4/2026 | No Vigente | La máxima autoridad del cantón declara la Emergencia por los eventos de época lluviosa |
| 14 | Esmeraldas | Quinindé | 17/3/2026 | 17/5/2026 | Vigente | La máxima autoridad del cantón declara la Emergencia por los eventos de época lluviosa |
| 15 | Loja | Celica | 27/2/2026 | 27/5/2026 | Vigente | Resuelve declarar estado de emergencia por el nivel de impacto a la población, red vial y agua potable. |
| 16 | Loja | Pindal | 24/2/2026 | 24/4/2026 | No Vigente | DECLARAR en situación de emergencia al cantón Pindal, debido a las fuertes lluvias. |
| 17 | Loja | Puyango | 2/3/2026 | 01/4/2026 | No Vigente | Declaratoria de Emergencia al cantón Puyango por la presencia de precipitaciones intensas. |
| 18 | Loja | Sozoranga | 16/3/2026 | 14/5/2026 | Vigente | Declarar la Situación de Emergencia a todo el Cantón Sozoranga. |
| 19 | Loja | Zapotillo | 24/02/2026 | 24/5/2026 | Vigente | DECLARAR en situación de emergencia al cantón Zapotillo, debido a las fuertes lluvias. |
| 20 | Los Ríos | Babahoyo | 09/13/2026 | 9/5/2026 | Vigente | Declarar la Situación de Emergencia en todo el territorio del Cantón Babahoyo. |
| 21 | Los Ríos | Quinsaloma | 9/3/2026 | 7/5/2026 | Vigente | DECLARATORIA DE EMERGENCIA, en base a los informes de las MTT. |
| 22 | Los Ríos | Urdaneta | 10/3/2026 | 10/5/2026 | Vigente | Declarar la Emergencia en el Cantón Urdaneta. |
| 23 | Los Ríos | Ventanas | 11/3/2026 | 10/5/2026 | Vigente | Declarar el estado de emergencia en el cantón Ventanas. |
| 24 | Los Ríos | Vinces | 9/3/2026 | 9/5/2026 | Vigente | DECLARAR LA EMERGENCIA al cantón Vinces por sesenta días. |
| 25 | Manabí | Flavio Alfaro | 13/3/2026 | 13/5/2026 | Vigente | Mediante resolución No. EM-GADMFA-001-2026, declara el estado de Situación de Emergencia Institucional al GAD M Flavio Alfaro. |

Declaratorias de emergencias parroquiales:

| No. | Provincia | Cantón | Parroquia | Fecha de Activación | Fecha de cierre | Estado | Observaciones |
|-----|-----------|-----------|-----------|---------------------|-----------------|---------|--|
| 26 | Loja | Zapotillo | Cazaderos | 23/2/2026 | -- | Vigente | Declaratoria de emergencia parroquial por lluvias. |

Comités de Operaciones de Emergencias (COE) activados:

Desde el 01 de enero de 2026 a la fecha se han activado los siguientes COE:

- COE Nacional activo desde el 20/2/2026.
- 18 COE provinciales:

| No. | Provincia | Fecha de Activación | Estado |
|-----|-----------------|---------------------|--------|
| 1 | Tungurahua | 4/2/2026 | Activo |
| 2 | Santa Elena | 24/2/2026 | Activo |
| 3 | Pichincha | 19/2/2026 | Activo |
| 4 | Orellana | 25/2/2026 | Activo |
| 5 | Napo | 24/2/2026 | Activo |
| 6 | Morona Santiago | 2/3/2026 | Activo |
| 7 | Manabí | 30/1/2026 | Activo |
| 8 | Los Ríos | 18/3/2026 | Activo |
| 9 | Loja | 20/2/2026 | Activo |

| No. | Provincia | Fecha de Activación | Estado |
|-----|------------|---------------------|--------|
| 10 | Imbabura | 25/2/2026 | Activo |
| 11 | Guayas | 10/2/2026 | Activo |
| 12 | Esmeraldas | 5/2/2026 | Activo |
| 13 | El Oro | 8/2/2026 | Activo |
| 14 | Cotopaxi | 11/2/2026 | Activo |
| 15 | Chimborazo | 13/3/2026 | Activo |
| 16 | Cañar | 18/2/2026 | Activo |
| 17 | Bolívar | 3/2/2026 | Activo |
| 18 | Azuay | 5/2/2026 | Activo |

91 COE cantonales:

| No. | Provincia | Cantón | Fecha de Activación | Estado | No. | Provincia | Cantón | Fecha de Activación | Estado |
|-----|------------|-----------------------|---------------------|-----------|-----|--------------------------------|-----------------------------|---------------------|--------|
| 1 | Azuay | Camilo Ponce Enriquez | 24/2/2026 | Activo | 46 | Loja | Celica | 18/2/2026 | Activo |
| 2 | Azuay | Cuenca | 13/3/2026 | Activo | 47 | Loja | Chaquarpamba | 18/2/2026 | Activo |
| 3 | Azuay | Pucara | 13/2/2026 | Activo | 48 | Loja | Loja | 25/2/2026 | Activo |
| 4 | Azuay | Santa Isabel | 10/3/2026 | Activo | 49 | Loja | Olmedo | 25/2/2026 | Activo |
| 5 | Azuay | Girón | 5/2/2026 | Activo | 50 | Loja | Paltas | 18/2/2026 | Activo |
| 6 | Bolívar | Caluma | 16/3/2026 | Activo | 51 | Loja | Pindal | 24/2/2026 | Activo |
| 7 | Bolívar | Chillanes | 26/2/2026 | Activo | 52 | Loja | Puyango | 18/2/2026 | Activo |
| 8 | Bolívar | Chimbo | 12/3/2026 | Activo | 53 | Loja | Quilanga | 18/2/2026 | Activo |
| 9 | Bolívar | Echeandia | 5/3/2026 | Activo | 54 | Loja | Sozoranga | 13/3/2026 | Activo |
| 10 | Bolívar | Guaranda | 20/2/2026 | Activo | 55 | Loja | Zapotillo | 20/2/2026 | Activo |
| 11 | Cañar | La Troncal | 12/2/2026 | Activo | 56 | Los Ríos | Babahoyo | 10/2/2026 | Activo |
| 12 | Chimborazo | Alausí | 5/2/2026 | Activo | 57 | Los Ríos | Quevedo | 24/2/2026 | Activo |
| 13 | Chimborazo | Cumandá | 24/2/2026 | Activo | 58 | Los Ríos | Quinsaloma | 9/3/2026 | Activo |
| 14 | Chimborazo | Pallatanga | 10/3/2026 | Activo | 59 | Los Ríos | Urdaneta | 10/3/2026 | Activo |
| 15 | Chimborazo | Penipe | 12/2/2026 | Activo | 60 | Los Ríos | Ventanas | 25/2/2026 | Activo |
| 16 | Chimborazo | Riobamba | 2/2/2026 | Activo | 61 | Los Ríos | Vinces | 9/3/2026 | Activo |
| 17 | Cotopaxi | La Maná | 9/3/2026 | Activo | 62 | Manabí | Bolívar | 11/2/2026 | Activo |
| 18 | Cotopaxi | Panqua | 12/3/2026 | Activo | 63 | Manabí | Flavio Alfaro | 27/2/2026 | Activo |
| 19 | Cotopaxi | Pujilí | 14/1/2026 | Activo | 64 | Manabí | Jipijapa | 6/2/2026 | Activo |
| 20 | Cotopaxi | Sigchos | 19/2/2026 | Activo | 65 | Manabí | Junín | 18/2/2026 | Activo |
| 21 | El Oro | Arenillas | 11/2/2026 | Activo | 66 | Manabí | MONTECRISTI | 2/3/2026 | Activo |
| 22 | El Oro | Atahualpa | 11/2/2026 | Activo | 67 | Manabí | Paján | 27/2/2026 | Activo |
| 23 | El Oro | Balsas | 11/2/2026 | Activo | 68 | Manabí | PORTOVIÉJO | 6/2/2026 | Activo |
| 24 | El Oro | Chilla | 10/2/2026 | Activo | 69 | Manabí | PUERTO LÓPEZ | 27/2/2026 | Activo |
| 25 | El Oro | El Guabo | 26/2/2026 | Activo | 70 | Manabí | Santa Ana | 29/1/2026 | Activo |
| 26 | El Oro | Huaquillas | 11/2/2026 | Activo | 71 | Manabí | SUCRE | 5/3/2026 | Activo |
| 27 | El Oro | Las Lajas | 11/2/2026 | Activo | 72 | Manabí | TOSAGUA | 7/1/2026 | Activo |
| 28 | El Oro | Machala | 14/2/2026 | Activo | 73 | Morona Santiago | Gualaquiza | 12/3/2026 | Activo |
| 29 | El Oro | Marcabellí | 13/2/2026 | Activo | 74 | Morona Santiago | Huambuya | 23/2/2026 | Activo |
| 30 | El Oro | Pasaje | 10/2/2026 | Activo | 75 | Morona Santiago | Sucúa | 2/3/2026 | Activo |
| 31 | El Oro | Piñas | 8/2/2026 | Activo | 76 | Morona Santiago | Tiwintza | 25/2/2026 | Activo |
| 32 | El Oro | Portovelo | 11/2/2026 | Activo | 77 | Napo | Archidona | 4/3/2026 | Activo |
| 33 | El Oro | Santa Rosa | 12/2/2026 | Activo | 78 | Napo | Carlos Julio Arosemena Tola | 5/3/2026 | Activo |
| 34 | El Oro | Zaruma | 24/2/2026 | Activo | 79 | Napo | El Chaco | 8/1/2026 | Activo |
| 35 | Esmeraldas | Esmeraldas | 23/1/2026 | Activo | 80 | Napo | Tena | 10/3/2026 | Activo |
| 36 | Esmeraldas | Muisne | 8/3/2026 | No Activo | 81 | Orellana | Francisco de Orellana | 23/2/2026 | Activo |
| 37 | Guayas | Balao | 12/2/2026 | Activo | 82 | Pichincha | Cayambe | 12/3/2026 | Activo |
| 38 | Guayas | Balzar | 24/2/2026 | Activo | 83 | Pichincha | Mejía | 4/3/2026 | Activo |
| 39 | Guayas | Isidro Ayora | 25/3/2026 | Activo | 84 | Pichincha | Puerto Quito | 2/3/2026 | Activo |
| 40 | Guayas | Lomas de Sargentillo | 6/3/2026 | Activo | 85 | Pichincha | Quito | 24/2/2026 | Activo |
| 41 | Guayas | Milagro | 7/2/2026 | Activo | 86 | Pichincha | Rumiñahui | 4/3/2026 | Activo |
| 42 | Guayas | Palestina | 25/2/2026 | Activo | 87 | Pichincha | San Miguel de Los Bancos | 20/2/2026 | Activo |
| 43 | Guayas | Simón Bolívar | 24/2/2026 | Activo | 88 | Santo Domingo De Los Tsáchilas | La Concordia | 13/2/2026 | Activo |
| 44 | Imbabura | Cotacachi | 4/3/2026 | Activo | 89 | Sucumbios | Sucumbios | 9/3/2026 | Activo |
| 45 | Loja | Catamayo | 24/2/2026 | Activo | 90 | Zamora Chinchipe | El Panquí | 19/1/2026 | Activo |
| | | | | | 91 | Zamora Chinchipe | Paquisha | 29/1/2026 | Activo |

29 COE parroquiales:

| No. | Provincia | Cantón | Parroquia | Fecha de Activación | Estado |
|-----|-----------|-----------------------|-----------------------------|---------------------|--------|
| 1 | Azuay | Cuenca | Baños | 12/3/2026 | Activo |
| 2 | El Oro | Atahualpa | Cordoncillo | 7/2/2026 | Activo |
| 3 | El Oro | Marcabellí | El Ingenio | 23/2/2026 | Activo |
| 4 | El Oro | Pasaje | Uzhcyrumi | 11/3/2026 | Activo |
| 5 | El Oro | Piñas | Capiro | 12/2/2026 | Activo |
| 6 | El Oro | Portovelo | Salatí | 26/2/2026 | Activo |
| 7 | El Oro | Santa Rosa | Torata | 22/2/2026 | Activo |
| 8 | El Oro | Santa Rosa | Victoria | 23/2/2026 | Activo |
| 9 | El Oro | Zaruma | Abañín | 25/2/2026 | Activo |
| 10 | Imbabura | Cotacachi | Vacas Galindo | 13/3/2026 | Activo |
| 11 | Loja | Celica | Cruzpamba | 23/2/2026 | Activo |
| 12 | Loja | Celica | Pózul | 23/2/2026 | Activo |
| 13 | Loja | Celica | Tnte. Maximiliano Rodríguez | 19/2/2026 | Activo |
| 14 | Loja | Celica | Sabanilla | 23/2/2026 | Activo |
| 15 | Loja | Pindal | Chaquinal | 23/2/2026 | Activo |
| 16 | Loja | Pindal | Milagros | 21/2/2026 | Activo |
| 17 | Loja | Saraguro | Manú | 13/3/2026 | Activo |
| 18 | Loja | Zapotillo | Cazaderos | 23/2/2026 | Activo |
| 19 | Loja | Zapotillo | Paletillas | 24/2/2026 | Activo |
| 20 | Loja | Zapotillo | Bolaspamba | 23/2/2026 | Activo |
| 21 | Loja | Loja | El Cisne | 22/4/2026 | Activo |
| 22 | Los Ríos | Puebloviejo | San Juan | 5/2/2026 | Activo |
| 23 | Orellana | Francisco de Orellana | Taracoa | 27/2/2026 | Activo |
| 24 | Orellana | La Joya de los Sachas | San Sebastián del Coca | 21/4/2026 | Activo |
| 25 | Pichincha | Mejía | Manuel Cornejo Astorga | 19/1/2026 | Activo |

| No. | Provincia | Cantón | Parroquia | Fecha de Activación | Estado |
|-----|--------------------------------|---------------|--------------|---------------------|--------|
| 26 | Pichincha | Quito | Pacto | 17/4/2026 | Activo |
| 27 | Santo Domingo de los Tsáchilas | Santo Domingo | Alluriquín | 26/1/2026 | Activo |
| 28 | Santo Domingo de los Tsáchilas | Santo Domingo | Puerto Limón | 4/3/2026 | Activo |
| 29 | Tungurahua | Ambato | Izamba | 17/4/2026 | Activo |

Fuente: Unidades de Monitoreo SNGR - Instituciones del SNDGIRD. 28/04/2026 - 11:30

8. Eventos adversos de alto impacto

A continuación, se detallan los eventos adversos relevantes de los últimos 15 días:

Zona 2

- **Orellana/Francisco de Orellana/Dayuma/km 37, vía Coca - Dayuma[E45A].** Por lluvias desde la madrugada del **20/04/2026**, se produjo el incremento del caudal del **río Salado Bajo y su desbordamiento**, como consecuencia varias viviendas se encuentran **inundadas**, además se produjo el colapso de alcantarillas y erosión del material que formaba parte de la calzada de la vía de primer orden. La vía está **habilitada**. El río se encuentra en un nivel **descendiendo**. Ruta alterna: Coca - vía La Belleza - Sol de Oriente - Puma - Dayuma.
 - Familias afectadas: /En evaluación
 - Viviendas afectadas: /En Evaluación
 - Vías afectadas: 1/En atención

Petroecuador habilitó el paso en el sector afectado. El **GAD Municipal de Francisco de Orellana** realizó una inspección en el lugar del evento, informando que no se evidencian afectaciones a viviendas. Por su parte, la **Teniente Política del MDG** efectuará en horas de la tardes del 22/04/2026 un recorrido en la zona con el fin de verificar y determinar la posible existencia de otras afectaciones.

Zona 3

- **Tungurahua / Ambato / Izamba / Caserío Quillán La Playa, vía Izamba - Quillán La Playa.** Por lluvias del **16/04/2026** se produjo un **aluvión que afectó completamente la vía de tercer orden y una vivienda con ingreso de material pétreo**. Se confirmó el fallecimiento por hipotermia de una persona adulta mayor que se encontraba en estado etílico en la calle, donde fue alcanzada por el aluvión, la misma fue atendida por MSP y mientras estaba siendo trasladada a un centro de salud, se produjo su deceso. Al momento la vía encuentra **habilitada**.
 - 1 persona fallecida
 - 1 familia afectada
 - 1 vivienda afectada
 - 500 metros vía de tercer orden

El 17/04/2026 el **COE parroquial Izamba** se reunió y se activó la MTT3 Cantonal y la MTT6 del COE provincial. **Obras Públicas (OOPP)** del GAD Provincial realizó los trabajos de limpieza y remoción de material acumulado en la vía. GAD Ambato realizó inspección donde determinó que no es necesario el levantamiento de informe EVIN, ya que sus bienes no fueron afectados.

Zona 5

- **Los Ríos/Babahoyo/Febres Cordero/vía principal a la Comunidad La Rosita, río La Rosita.** El 19/04/2026 por lluvias suscitadas en las provincias cercanas en los límites de las provincias de Bolívar, Guayas y Los Ríos, se reporta **el desbordamiento del río La Marcelina**, el mismo que deja consigo a varias viviendas con presencia de agua.
 - 24 personas afectadas (en evaluación).
 - 6 familias afectadas (en evaluación).
 - 6 viviendas afectadas (en evaluación).
 - 100 metros lineales afectados.
 - 2 bienes públicos afectados (2 muros de contención).
 - 1 bien público destruido (1 muro de contención).

Personal técnico con maquinaria de Prefectura Los Ríos se encuentra brindando mantenimiento desde el 21/04/2026; Teniente Política de Febres Cordero realizó barrido en la zona afectada.

- **Los Ríos/Quevedo/San Camilo/El Recreo, río Quevedo.** Por lluvias del 19/04/2026, se reportó desbordamiento del **río Quevedo**, ocasionando afectaciones a viviendas en el sector. Actualmente el caudal del río Quevedo se encuentra **normal**.
 - 24 personas afectadas (en evaluación)
 - 6 familias afectadas (en evaluación)
 - 6 viviendas afectadas (en evaluación)

UGR Quevedo realizó barrido en la zona afectada, SNGR realiza seguimiento del evento.

- **Bolívar/Chillanes/Chillanes/ Vista Alegre km 37. 5, vía Chillanes-Bucay [E465].** Por lluvias del 22/04/2026, se produjo el deslizamiento de la plataforma vial, obstaculizando totalmente la vía de primer orden al tránsito vehicular. Mediante Comunicado Oficial señala que la vía de primer orden permanecerá cerrada debido a la pérdida de la mesa de la carretera.
 - 30 metros lineales de vía afectada

El 22/04/2026, el MIT realizó inspección técnica en la zona afectada y el 27/04/2026 realizará trabajos de recuperación de la plataforma vial o a la vez, la construcción de una variante con el fin de rehabilitar el paso vehicular.

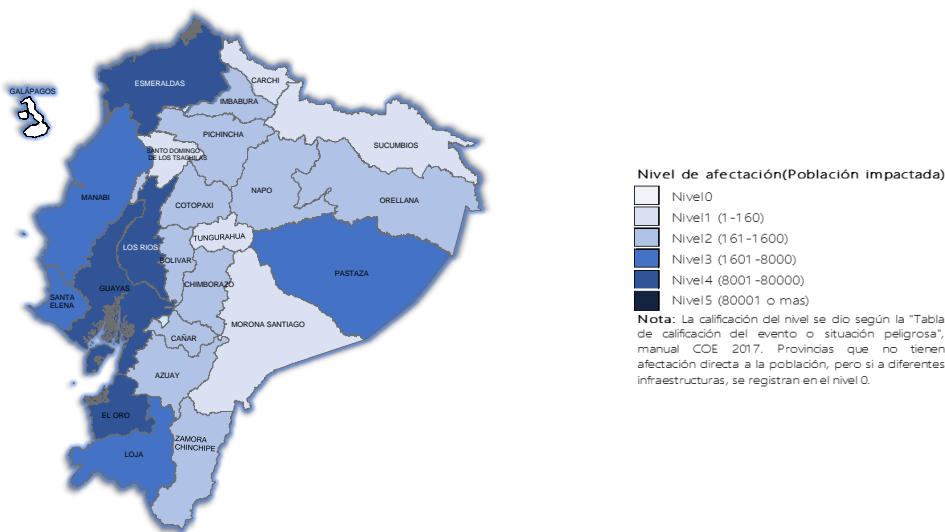
- **Bolívar/Chillanes/Chillanes/ Alvarado** Por lluvias del 25/04/2026, se produjo un deslizamiento de tierra que afectó a la tubería de la captación que distribuye el agua varias familias del sector de Santa Rosa de Agua Clara.
 - 500 familias, 2.000 personas afectadas indirectamente (atendidas)
 - 1 bien público afectado (tubería de agua potable)
 GAD Chillanes realizó trabajos de reposición de tuberías de manera provisional y restableció el servicio de agua potable.

Zona 9

- **Pichincha /Quito/ Pacto/Pacto- Pacto Loma, Armenia -Pacto, Pacto- San José Ingapi- San Francisco de Pachijal, Pacto Paraíso Sanguangal.** Por lluvias, el 16/04/2026 se reportan varios deslizamientos que obstaculizó totalmente vías de segundo y tercer orden. Se activó el COE parroquial. La vía se encuentra **habilitada** al tránsito vehicular.
 - 1 persona fallecida (menor de edad - que se encontraba desaparecida)
 - 1 persona extraviada (adulta)
 - 8 familias afectadas
 - 20 personas afectadas
 - 8 viviendas afectadas
 - 600 metros lineales vías de segundo y tercer orden / en atención.
 - Porcentaje de Servicio de Electricidad Afectado (100%) (Servicio **restablecido**).
 - 1 bien privado afectado (vehículo).

Se realizó el cierre de acciones del Puesto de Mando Unificado (PMU), dando por finalizada la etapa de búsqueda de la persona extraviada. Se recomendó a los familiares continuar con el procedimiento correspondiente. Se encuentra pendiente la presentación de informes técnicos derivados de las evaluaciones efectuadas en taludes, vías y viviendas afectadas.

9. Mapa de Afectación por Lluvias



SitRep generado por la Dirección de Monitoreo de Eventos Adversos de la Secretaría Nacional de Gestión de Riesgos.

SitRep elaborado por:

Nombre: Gabriel Shigla - Analista de Monitoreo de Eventos Adversos
Correo electrónico: andres.shigla@gestionderiesgos.gob.ec
Teléfono: 042593500 ext. 1602

SitRep aprobado por:

Nombre: Stalin Jiménez - Director de Monitoreo de Eventos Adversos
Correo electrónico: director_monitoreo@gestionderiesgos.gob.ec
Teléfono: 042593500 ext. 1602

Para ser agregado o removido de esta lista de SitRep, por favor envíe un correo electrónico a sala.nacional@gestionderiesgos.gob.ec
Para más información, visite nuestro sitio Web: <https://www.gestionderiesgos.gob.ec/informes-de-situacion-actual-par-eventos-adversos-ecuador/>