

Sitrep 86 – Por lluvias, del 1 de enero de 2026 a la fecha

INFORME DE SITUACIÓN NACIONAL

Este Informe cubre el período desde el 01/01/2026 hasta el 27/04/2026 - 12:30
El próximo SITREP será emitido en caso de generarse nueva actividad relevante

1. Puntos importantes

- Desde el 1 de enero de 2026 hasta la presente fecha se han registrado **2.633** eventos adversos por lluvias afectando a **24** provincias, **199** cantones y **734** parroquias. Los eventos más recurrentes corresponden a: inundaciones (37,52%), deslizamientos (34,45%), lluvias intensas (10,29%), erosión hídrica (5,39%), vendavales (3,15%), hundimientos (3,04%), aluviones (2,62%), y caídas (colapsos) (1,22%) entre los principales.
- En lo que va del año 2026, las provincias con mayor impacto a la población son: Guayas, Los Ríos, Esmeraldas, El Oro, Manabí, Loja, Santa Elena, Pastaza y Chimborazo.
- En total, los eventos reportados, impactaron a **126.755** personas. En enero se registraron **1.965** personas impactadas, en febrero **43.889** personas impactadas, en marzo se registra **79.564** personas impactadas, y en lo que va el mes de abril hasta el momento se registra **1.337** personas impactadas.
- En este periodo, se han declarado **3** emergencias provinciales y **26** emergencias locales.
- Para la atención y coordinación de acciones de respuesta se encuentran activos: **1** COE Nacional, **18** COE provinciales, **91** COE cantonales y **29** COE parroquiales.
- En lo que va del 2026, por lluvias se han activado **27** alojamientos temporales, de los cuales **3** se encuentran activos y **24** se encuentran cerrados. Adicional, existen 3 alojamientos temporales implementados.
- La SNGR ha entregado hasta la fecha, un total de **83.680** bienes de asistencia humanitaria en 22 provincias, como parte de las acciones de respuesta ante eventos adversos y para la atención de la población afectada.

NIVEL DE AFECTACIÓN

4

Calificación realizada con base al Manual del COE 2017

2. Situación Hidrometeorológica actual

Según la el boletín de advertencia # 30 de amenaza de lluvias y tormentas eléctricas, con vigencia: desde 16:00 del 25 de abril hasta las 07H00 del 29 de abril de 2026, indica lo siguiente:

Entre la 16:00 del 25 de abril, y las 07:00 del 29 de abril, se prevé la presencia de lluvias de variada intensidad en el interior del Litoral, la Sierra y la estribación de la cordillera de la Amazonía. Los eventos más intensos se esperan durante los días 26 y 27 de abril.

Zonas afectadas:

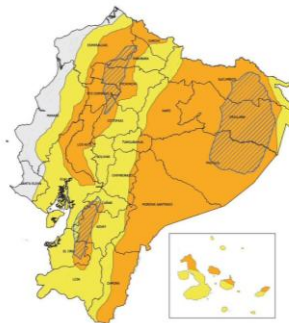
-**Región Litoral:** Mayor incidencia de precipitaciones en el interior de Esmeraldas, Manabí y Guayas, así como de forma general en Santo Domingo y Los Ríos.

-**Región Interandina:** Se prevén precipitaciones generalizadas en especial en Carchi, Imbabura, Pichincha, Azuay y Loja.

-**Región Amazónica:** Se esperan lluvias con tormentas de variable intensidad la región en especial en estribación de cordillera.

-**Región Insular:** Se prevén eventos de precipitación de variable intensidad a lo largo del archipiélago.

Abril
27



Niveles **BAJO** **MEDIO** **ALTO**

ZONAS DE PROBABLES
DESPLAZAMIENTOS
Y CRECIDAS DE RÍOS

ESTADO DE CUERPOS DE AGUA.

Al momento, en el seguimiento realizado por las Unidades de Monitoreo de la SNGR, NO se registran cuerpos hídricos desbordados, ni cuerpos hídricos con tendencia a subir de nivel.

3. Eventos Adversos y Afectaciones – Resumen.

Desde el 01/01/2026 a la fecha, por lluvias se registraron un total de **2.633 eventos adversos**, distribuidos de la siguiente manera:

No.	Provincia	Inundación	Deslizamiento	Lluvias Intensas	Erosión Hídrica	Vendaval	Hundimiento	Aluvión (Flujos)	Caidas (Colapso)	Granizada	Tormenta Eléctrica	Reptación	Exceso de humedad	Torbellino (Remolino de viento)	Avalancha	Total
1	Guayas	382	8	85	12	16	1	-	2	-	2	-	2	-	-	510
2	Pichincha	60	136	62	1	-	3	5	3	5	12	-	-	-	-	287
3	Bolívar	12	193	2	61	2	4	5	1	-	-	-	1	1	-	282
4	El Oro	106	106	7	14	2	12	5	7	-	3	4	-	-	-	266
5	Loja	27	108	14	1	-	11	10	2	-	-	1	-	-	-	174
6	Azuay	44	72	6	5	-	6	4	6	7	-	-	-	-	-	150
7	Los Ríos	91	7	15	1	12	11	-	-	-	1	-	-	-	-	138
8	Esmeraldas	44	34	20	-	5	4	2	-	-	1	-	-	-	-	110
9	Manabí	59	14	8	2	7	1	11	-	-	-	2	-	-	-	104
10	Chimborazo	8	40	4	7	1	6	13	9	2	-	-	-	-	-	90
11	Morona Santiago	15	32	2	12	6	1	2	1	-	1	-	-	-	-	72
12	Cotopaxi	13	24	8	4	6	1	3	1	9	-	-	1	-	1	71
13	Imbabura	6	50	5	-	1	2	2	-	-	-	-	-	-	-	66
14	Santa Elena	28	2	7	1	1	3	-	-	-	-	-	-	-	-	42
15	Carchi	9	18	5	-	1	2	1	-	1	-	-	-	-	-	37
16	Santo Domingo De Los Tsáchilas	17	8	4	3	2	1	-	-	-	-	-	-	-	-	35
17	Napo	9	8	5	7	4	-	2	-	-	-	-	-	-	-	35
18	Pastaza	14	5	3	3	7	3	-	-	-	-	-	-	-	-	35
19	Orellana	19	7	-	3	4	1	-	-	-	-	-	-	-	-	34
20	Tungurahua	11	8	3	-	2	4	3	-	2	-	-	1	-	-	34
21	Cañar	4	16	5	3	1	-	-	-	-	-	-	-	-	-	29
22	Zamora Chinchipe	8	10	-	2	-	-	1	-	-	-	1	-	-	-	22
23	Sucumbios	1	1	-	-	3	3	-	-	-	-	-	-	-	-	8
24	Galápagos	1	-	1	-	-	-	-	-	-	-	-	-	-	-	2
Total		988	907	271	142	83	80	69	32	26	20	8	5	1	1	2.633
		37,52%	34,45%	10,29%	5,39%	3,15%	3,04%	2,62%	1,22%	0,99%	0,76%	0,30%	0,19%	0,04%	0,04%	

Fuente: Unidades de Monitoreo SNGR – Instituciones del SNDGIRD. 27/04/2026 - 12:30

Por los eventos detallados en la tabla anterior, se han registrado las siguientes afectaciones:



Personas extraviadas*

1

* Persona extraviada por deslizamiento en el cantón Quito, parroquia Pacto, sector Pacto Loma.

Afectación a Personas:



Personas fallecidas:

17



Personas heridas:

34



Personas afectadas:

107.662



Personas damnificadas:

19.093



Familias afectadas:

33.714



Familias damnificadas:

10.186

Afectación a Viviendas:



Viviendas afectadas:

32.270



Viviendas destruidas:

277

Afectación a servicios básicos esenciales e infraestructura:

Vías afectadas (kilómetros)



Primer orden:

20,65

Segundo orden:

18,25

Tercer orden:

28,30

Total Vías afectadas (kilómetros):

67,20

Bienes públicos y Privados



Bienes públicos afectados:

211



Bienes públicos destruidos:

19



Bienes privados afectados:

209



Bienes privados destruidos:

12

Puentes



Puentes afectados:

60



Puentes destruidos:

33

Infraestructura sectorial



Centros de salud afectados:

38



Unidades educativas afectadas:

122



Centros de salud destruidos:

--



Unidades educativas con afectación funcional:

839

Afectación a Medios de Vida



Ha. Cultivos afectados:

24.633,6



Animales afectados:

849



Ha. Cultivo perdidos:

27.518,26



Animales muertos*:

162.788

Fuente: Unidades de Monitoreo SNGR - Instituciones del SNDGIRD. 27/04/2026 - 12:30

* Estas cifras corresponden, entre otros, a truchas muertas por aluvión del 02/02/2026, animales muertos (truchas y alevines) por lluvias intensas del 24/02/2026 en Cotopaxi y animales muertos (porcino, peces y aves) por erosión hídrica del 11/03/2026 en Chimborazo.

Nota aclaratoria: Toda la información de cifras mostradas en el presente Informe, está sujeta a variación en virtud del levantamiento continuo de información.

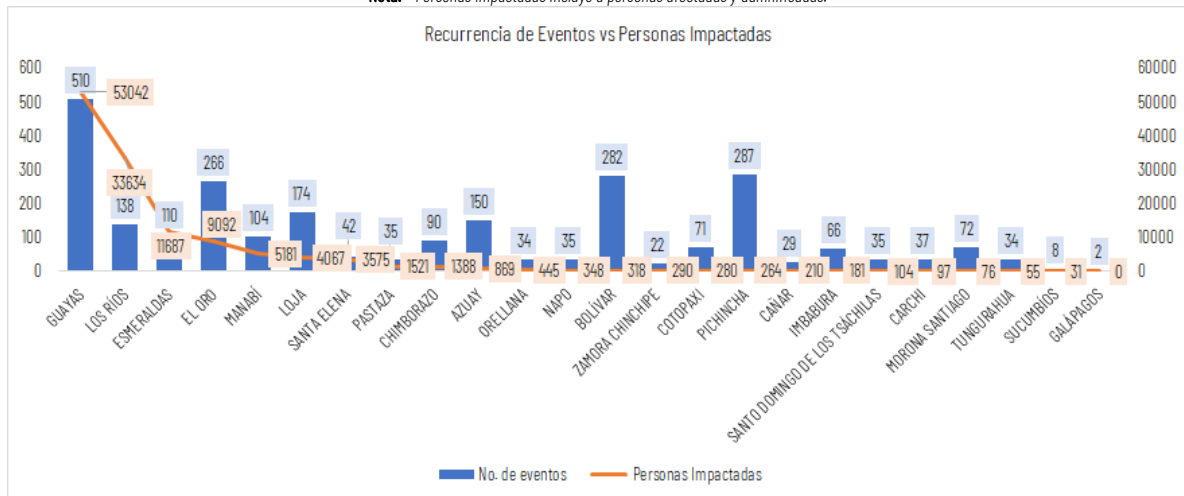
4. Detalle de afectaciones por provincias

La provincia con mayor impacto a la población es **Guayas** con **53.042 personas impactadas** en **510 eventos**, seguido de **Los Ríos** con **33.634 personas impactadas** en **138 eventos**; **Esmeraldas** con **11.687 personas impactadas** en **110 eventos**; **El Oro** con **9.092 personas impactadas** en **266 eventos**; **Manabí** con **5.181 personas impactadas** en **104 eventos**; **Loja** con **4.067 personas impactadas** en **174 eventos**; **Santa Elena** con **3.575 personas impactadas** en **42 eventos**; **Pastaza** con **1.521 personas impactadas** en **35 eventos** y **Chimborazo** con **1.388 personas impactadas** en **90 eventos**.

No.	Provincia	No de Evento	Personas Fallecidas	Personas Heridas	Personas Impactadas	Personas Afectadas	Familias Afectadas	Personas Damnificadas	Familias Damnificadas	Viviendas Afectadas	Viviendas Destruídas	Centros de Salud Afectados	Puentes Afectados	Puentes Destruídos	Bienes Públicos Afectados	Bienes Públicos Destruídos	Bienes Privados Afectados	Bienes Privados Destruídos	Km. Lineales de Vías Afectadas	Ha. Cultivo Afectados	Ha. Cultivo Perdidos	Animales Afectados	Animales Muertos
1	GUAYAS	510	1	2	53.042	48.955	14.481	3.087	1.328	11.034	11	4	2	2	4	-	1	-	0,12	9.842,56	13.244,17	53	423
2	LOS RÍOS	138	3	-	33.634	22.010	7.914	11.624	6.928	11.274	123	4	1	2	25	-	8	1	7,40	8.992,59	9.530,22	29	306
3	ESMERALDAS	110	-	1	11.687	11.470	3.322	217	138	3.221	3	8	1	1	12	-	1	-	3,60	1.423,31	2.666,50	18	679
4	EL ORO	266	-	-	9.092	7.703	2.726	1.389	705	3.060	2	-	15	4	10	-	50	-	2,94	187,10	88,76	10	229
5	MANABÍ	104	-	-	5.181	3.293	1.197	1.888	820	1.555	33	-	-	1	-	2	4	3	0,95	96,30	15,00	73	172
6	LOJA	174	-	-	4.067	4.007	1.119	60	22	395	13	2	1	-	20	2	12	-	3,00	311,03	35,65	364	823
7	SANTA ELENA	42	-	-	3.575	3.574	1.040	1	1	1.022	-	1	1	-	1	-	21	-	0,08	2.573,20	1.857,25	110	133
8	PASTAZA	35	-	-	1.521	1.506	637	15	4	23	1	-	1	-	2	-	-	-	0,27	51,40	11,45	-	-
9	CHIMBORAZO	90	1	4	1.388	1.303	404	85	28	106	4	1	2	1	25	1	8	1	9,81	274,80	33,00	17	25.501
10	AZUAY	150	3	11	869	810	251	59	19	48	16	-	2	11	2	-	13	4	3,37	3,80	4,90	-	8
11	ORELLANA	34	-	-	445	329	93	116	39	105	2	-	1	-	4	1	1	-	0,51	499,25	17,00	52	132
12	NAPO	35	-	-	348	73	21	275	61	22	29	-	2	-	2	-	-	-	0,60	-	-	-	-
13	BOLÍVAR	282	1	2	318	282	91	36	11	59	3	-	19	2	48	8	11	-	12,35	14,00	0,50	9	60
14	ZAMORA CHINCHIPE	22	-	-	290	286	97	4	4	26	-	-	1	4	2	1	3	-	0,28	1,50	3,00	-	-
15	COTOPAXI	71	4	1	280	252	72	28	8	29	3	-	2	-	1	2	15	-	4,15	292,05	10,32	76	124.187
16	PICHINCHA	287	1	11	264	252	75	12	3	97	3	16	-	1	28	1	45	1	9,02	60,00	-	38	10.020
17	CANAR	29	-	-	210	156	45	54	16	29	16	1	1	-	-	-	2	-	0,56	-	-	-	-
18	IMBABURA	66	1	1	181	139	38	42	10	42	6	-	1	-	7	-	3	1	2,94	1,50	0,50	-	30
19	SANTO DOMINGO DE LOS TSÁCHILAS	35	-	-	104	86	32	18	6	37	-	-	2	2	-	-	1	-	0,18	-	-	-	-
20	CARCHI	37	-	1	97	26	11	71	33	36	7	1	1	2	3	-	-	1	1,21	3,00	-	-	-
21	MORONA SANTIAGO	72	1	-	76	67	18	9	1	22	1	-	3	-	10	1	6	-	2,98	-	0,04	-	60
22	TUNGURAHUA	34	1	-	55	55	17	-	-	15	-	-	-	-	5	-	4	-	0,77	6,21	-	-	25
23	SUCUMBIÓS	8	-	-	31	28	13	3	1	13	1	-	1	-	-	-	-	-	0,11	-	-	-	-
24	GALÁPAGOS	2	-	-	-	-	-	-	-	-	-	-	-	-	-	-	-	-	-	-	-	-	-
Total		2.633	17	34	126.755	107.662	33.714	19.093	10.186	32.270	277	38	60	33	211	19	209	12	67,20	24.633,60	27.518,26	849	162.788

Fuente: Unidades de Monitoreo SNGR - Instituciones del SNDGIRD. 27/04/2026 - 12:30

Nota: * Personas impactadas incluye a personas afectadas y damnificadas.

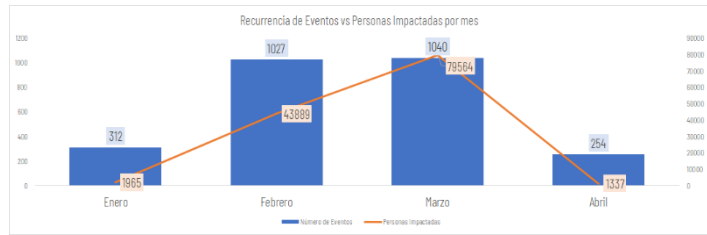


Fuente: Unidades de Monitoreo SNGR - Instituciones del SNDGIRD. 27/04/2026 - 12:30

Número de eventos vs Personas Impactadas por fecha:

Desde el 01/01/2026, a la fecha, los eventos por lluvias alcanzaron su mayor recurrencia en el mes de marzo registrando el 39,50% y mayor impacto a la población con 62,77%.

Mes	Número de Eventos	Personas Impactadas	% de recurrencia Eventos	% de Personas Impactadas
Enero	312	1965	11,85%	1,55%
Febrero	1027	43889	39,00%	34,63%
Marzo	1040	79564	39,50%	62,77%
Abril	254	1337	9,65%	1,05%
Total	2633	126755	100,00%	100,00%



Fuente: Unidades de Monitoreo SNGR - Instituciones del SNDGIRD. 27/04/2026 - 12:30

A continuación, se detallan los eventos donde existieron personas fallecidas:

No.	Provincia	Cantón	Parroquia	Sector	Evento	Fecha Del Evento	No. de fallecidos	Descripción general de evento
1	Pichincha	Quito	Pacto	Pacto- Pacto Loma, Armenia - Pacto, Pacto- San José Ingapi- San Francisco de Pachijal, Pacto Paraiso Sanguangal	Deslizamiento	16/04/2026	1	GAD Cantonal Operativo Zonal informó sobre el vehículo siniestrado y personas desaparecidos, luego de las labores de búsqueda se encontró el cuerpo de la menor edad y continúa los trabajos de búsqueda de la persona extraviada.
2	Tungurahua	Ambato	Izamba	Caserío Quillán La Playa, vía Izamba - Quillán La Playa	Aluvión	16/4/2026	1	Se reportó el fallecimiento por hipotermia de una persona adulta mayor, quien se encontraba en la vía pública y fue alcanzada por el aluvión.
3	Los Ríos	Babahoyo	Pimocha	Rcto. El Desquite, río Babahoyo	Inundación	12/3/2026	1	Por desbordamiento del río Babahoyo, una vivienda resultó inundada, donde un ciudadano de 58 años intentó apagar una bomba de agua y sufrió una descarga eléctrica. Personal médico confirmó que ingresó sin signos vitales, ratificando su fallecimiento.
4	Guayas	Guayaquil		Tarqui/Bloque 8 flor de Bastión	Inundación	11/3/2026	1	Por la presión del caudal de aguas pluviales, provocó el desplazamiento de la tapa de una alcantarilla. Varios niños se encontraban jugando en el sector, una menor cayó al interior del sistema de alcantarillado.
5	Azuay	Camilo Ponce Enríquez	Carmen de Pujilí	Tres Banderas	Aluvión	11/3/2026	1	Por lluvias, se produjo un aluvión de tierra y lodo que afectó a una vivienda. Se reportó una persona fallecida y dos personas heridas trasladadas al centro de salud de Pujilí.
6	Bolívar	San Miguel	Balsapamba	Las Peñas, vía San Miguel-Balsapamba [E-491]	Deslizamiento	10/3/2026	1	Una persona de 62 años quedó atrapada por el deslizamiento. Su cuerpo fue encontrado sin signos vitales.
7	Imbabura	Cotacachi	Vacas Galindo	Quinde Talacos	Aluvión	09/3/2026	1	Por lluvias y el incremento súbito del caudal de la quebrada sin nombre, ocasionó que dos personas fueran arrastradas por la corriente, una de ellas falleció.
8	Azuay	Girón	Girón	Pamapedel	Deslizamiento	09/3/2026	1	Dentro de una vivienda se encontró una persona fallecida producto de un aplastamiento.
9	Cotopaxi	La Maná	La Maná	Calle 27 de noviembre y calle 14.	Deslizamiento	09/3/2026	1	Debido a las lluvias, se produjo un deslizamiento de tierra que ocasionó el fallecimiento de una persona de sexo masculino
10	Morona Santiago	Taisha	Tuuintensa	Dos Lagunas	Tormenta Eléctrica	04/3/2026	1	Por una descarga eléctrica, falleció una persona que se encontraba transportando pupitres en una embarcación.
11	Cotopaxi	Pujilí	Zumbahua	Caserío Chicho	Deslizamiento	13/2/2026	1	Un deslizamiento de tierra afectó una vivienda de construcción mixta y provocó el colapso de una de sus paredes. Como consecuencia de este evento, falleció un menor de aproximadamente 8 años.
12	Chimborazo	Chambo	Chambo	Caserío Airón	Deslizamiento	02/2/2026	1	Por desbordamiento de una acequia se produjo un deslizamiento, en el cual se reportó una persona atrapada. Posteriormente, fue encontrada sin vida.
13	Azuay	Paute	Paute	Abdón Calderón	Deslizamiento	28/1/2026	1	Por un deslizamiento de lodo junto a una vivienda, se reportó una persona fallecida.
14	Cotopaxi	Sigchos	Chugchilan	Caserío Guasumbini Chico, vía a Sigchos - Chugchilán	Deslizamiento	09/3/2026	2	Por un deslizamiento se reportó dos personas extraviadas, que fueron recuperados sin vida.
15	Los Ríos	Babahoyo	Babahoyo	varios - río San Pablo	Inundación	13/3/2026	1	Por inundación se reportó una persona fallecida al interior de su domicilio, la víctima se encontraba dormida bajo efectos de medicamentos.
16	Los Ríos	Urdaneta	Ricaurte	La Industria, cascada Pan de Azúcar	Erosión Hidrica	16/3/2026	1	Un puente artesanal elaborado por la comunidad, colapsó y se reportó la caída de una persona sufriendo golpes en las piedras de la zona baja, lo que provocó su fallecimiento.
Total							17	

Fuente: Unidades de Monitoreo SNGR - Instituciones del SNDGIRD. 27/04/2026 - 12:30

5. Alojamiento Temporales

En lo que va del 2026, por lluvias se han activado **27** alojamientos temporales, de los cuales **3** se encuentran **activos** y **24** se encuentran **cerrados**. Adicional, existen 3 alojamientos temporales implementados.

- Alojamientos temporales **activos**:

No	Provincia	Cantón	Parroquia	Tipo	Nombre del Alojamiento	Fecha de Apertura	# Familias	# Personas
1	Azuay	Girón	Asunción	Alberque temporal	Casa Comunal Corazón de Lentag	14/03/2026	3	10
2	Azuay	Girón	Girón	Alberque temporal	Coliseo De Deportes Esteban Lucero	10/03/2026	2	8
3	Manabí	Portoviejo	Andrés De Vera	Alberque temporal	Escuela Fiscal Mixta Martha Bucarán de Roldós	26/02/2026	2	4
Total general							7	22

- Alojamientos implementados:

En el marco de las acciones de la SNGR, adicional a los alojamientos activados, se mantienen implementados **3 alojamientos temporales** los cuales están disponibles para recibir a familias afectadas.

No	Provincia	Cantón	Parroquia	Tipo	Nombre del Alojamiento
1	Cotopaxi	Sigchos	Sigchos	Albergue temporal	Centro Gerontológico Gulacusi
2	Los Ríos	Vinces	Antonio Sotomayor	Albergue temporal	Escuela Victor Mercante
3	Chimborazo	Alausí	Sibambe	Albergue temporal	Coliseo Galo Durán Torres de Sibambe

• Alojamientos temporales **cerrados**:

No	Provincia	Cantón	Parroquia	Tipo	Nombre del Alojamiento	Fecha de Apertura	Fecha de Cierre
1	Azuay	Cuenca	Chaucha	Refugio temporal	Hogar Juvenil	12/03/2026	23/03/2026
2	Chimborazo	Alausí	Alausí	Albergue temporal	UE San Francisco De Sales	18/02/2026	21/02/2026
3	El Oro	Piñas	Piñas / La Matriz	Refugio temporal	San Vicente De Paul	7/03/2026	8/03/2026
4	El Oro	Santa Rosa	Santa Rosa	Refugio temporal	Casa Comunal Estero Medina	23/02/2026	3/03/2026
5	El Oro	Zaruma	Salvias	Albergue temporal	Casa Comunal Ortega Alto	11/03/2026	15/04/2026
6	El Oro	Zaruma	Salvias	Refugio temporal	Coliseo De Escuela Dr. Ernesto Castro	10/03/2026	10/03/2026
7	Guayas	Alfredo Baquerizo Moreno (Jujan)	Alfredo Baquerizo Moreno (Jujan)	Refugio temporal	Iglesia Católica San Agustín	5/03/2026	24/03/2026
8	Guayas	Balao	Balao	Albergue temporal	Centro De Catequesis Juan Pablo II	10/03/2026	15/03/2026
9	Guayas	Balao	Balao	Albergue temporal	Unidad Educativa José De La Cuadra	10/03/2026	30/03/2026
10	Guayas	El Triunfo	El Triunfo	Refugio temporal	Iglesia Evangélica "En El Nombre De Jesús"	13/01/2026	26/01/2026
11	Guayas	Milagro	Roberto Astudillo (Cab. En Cruce De Venecia)	Albergue temporal	Unidad Educativa Tnte. Hugo Ortiz	25/02/2026	5/03/2026
12	Guayas	Milagro	Ernesto Seminario	Albergue temporal	Unidad Educativa 17 De Septiembre	24/02/2026	6/03/2026
13	Los Ríos	Baba	Baba	Albergue temporal	Escuela De Educación Básica Intiraymi	17/03/2026	31/03/2026
14	Los Ríos	Baba	Baba	Refugio temporal	CNH Niños Del Futuro El Kiosko	17/03/2026	30/03/2026
15	Los Ríos	Babahoyo	Barreiro	Refugio temporal	Ex UPC De Barreiro	12/03/2026	5/04/2026
16	Los Ríos	Babahoyo	Dr. Camilo Ponce	Albergue temporal	Centro De Catequesis De La Parroquia Nuestra Señora Del Carmen "El Cafetal"	12/03/2026	30/03/2026
17	Los Ríos	Babahoyo	Dr. Camilo Ponce	Albergue temporal	Coliseo De Fútbol Sala Carlos Alvarado	12/03/2026	20/04/2026
18	Los Ríos	Babahoyo	Dr. Camilo Ponce	Refugio temporal	U.E Juan E Verdesoto	15/03/2026	30/03/2026
19	Los Ríos	Babahoyo	Febres Cordero (Las Juntas)(Cab. En Mata De Cacao)	Albergue temporal	Iglesia Católica Cristo Rey	10/03/2026	27/03/2026
20	Los Ríos	Babahoyo	Pimocha	Albergue temporal	Centro De Desarrollo Infantil De Pimocha	6/03/2026	27/03/2026
21	Los Ríos	Babahoyo	Pimocha	Refugio temporal	Edificio Municipal	10/03/2026	5/04/2026
22	Los Ríos	Quinsaloma	Quinsaloma	Albergue temporal	Casa Comunal Las Casitas	11/03/2026	12/03/2026
23	Los Ríos	Ventanas	Ventanas	Albergue temporal	Casa Comunal Los Girasoles	12/03/2026	30/03/2026
24	Orellana	Francisco De Orellana	Taracoa (Nueva Esperanza: Yuca)	Albergue temporal	Auditorio Del Gadj De Taracoa	27/02/2026	28/02/2026

Fuente: Unidades de Monitoreo SNGR - Instituciones del SNGIRD. 27/04/2026 - 12:30

6. Asistencia Humanitaria

Por eventos producidos por lluvias desde el 01 de enero de 2026 a la fecha, se ha entregado la siguiente asistencia humanitaria:

La SNGR ha entregado a la población un total de **83.680** bienes de asistencia humanitaria:

No.	Provincia	KCA (5 días - 4 personas)	KPRI (para 3 días)	Kit de Aseo Personal	Botas de Caucho (par)	Kit de Limpieza	Camas	Cobijas / Frazadas	Colchones	Kit de Dormir	Kit de Vajilla	Cocinetes	Kit de Limpieza (albergue)	Mosquiteras, Redes de Cama	KMCA AT	Almohada	Balde de 10 lt	Bidón para Agua	Tanque de 2500 lt	Purificador de Agua	Sachet de Cloro	Kit Purificadores de Agua	Otros	Total Bienes	Personas beneficiadas	Familias beneficiadas
1	Azuay	94	174	71	-	33	-	-	-	42	22	-	-	-	-	-	-	-	-	-	-	-	-	436	688	216
2	Bolívar	-	193	-	5	26	-	-	-	16	7	-	-	-	-	-	-	-	-	-	-	-	-	247	250	85
3	Cañar	59	3	61	-	22	-	-	-	8	4	-	-	-	-	-	-	-	-	-	-	-	-	157	197	58
4	Carchí	47	-	44	-	43	36	46	-	47	39	-	-	-	-	-	-	-	-	7	-	-	-	309	101	43
5	Chimborazo	126	132	120	-	120	-	1	-	81	111	-	-	-	-	-	13	-	-	-	-	-	13	717	1921	656
6	Cotopaxi	54	2	53	-	53	-	-	-	43	38	-	-	3	-	-	1	-	-	-	-	-	1	248	635	323
7	El Oro	1860	1614	142	-	142	-	-	-	69	653	30	-	-	-	-	-	-	-	-	-	-	-	4510	5513	2384
8	Esmeraldas	1230	3926	1690	-	1334	-	-	-	488	20	-	-	-	-	-	-	-	-	13	40000	200	48901	10800	3017	
9	Guayas	1341	7662	459	-	200	300	110	110	432	592	-	-	-	-	100	-	15	-	-	-	-	2	11323	28966	8925
10	Imbabura	11	6	21	-	30	2	-	-	3	9	-	-	-	-	-	-	-	-	24	-	-	-	106	144	39
11	Loja	619	1103	16	-	-	-	-	-	259	29	-	-	-	-	-	-	-	-	-	-	-	-	2026	5108	1695
12	Los Ríos	1508	4435	319	-	-	-	-	-	411	12	-	1	-	-	-	-	-	-	-	-	-	-	6686	15496	5395
13	Manabí	1223	1001	1139	-	678	3	-	-	782	-	-	-	-	1	-	-	-	2	-	-	-	-	4829	13234	4603
14	Morona Santiago	14	16	19	-	17	-	-	-	6	8	-	-	-	-	-	-	-	-	-	-	-	-	80	231	66
15	Napo	-	80	22	-	4	-	-	-	-	-	-	-	-	-	-	-	-	-	-	-	-	-	106	175	43
16	Orellana	-	199	1	-	70	-	-	-	13	1	-	-	-	-	-	-	-	-	-	-	-	-	284	375	111
17	Pastaza	340	280	222	-	3	-	-	-	1	180	-	-	212	-	-	-	-	-	-	-	-	-	1238	3005	1386
18	Pichincha	32	-	26	-	-	-	-	-	39	2	-	16	-	-	-	-	-	-	-	-	-	-	115	246	92
19	Santa Elena	71	1004	74	-	49	-	-	-	32	13	-	-	-	-	-	-	-	-	-	-	-	-	1243	3319	908
20	Santo Domingo De Los Tsáchilas	1	12	9	-	10	6	-	-	6	-	-	-	-	-	-	-	-	-	-	-	-	-	44	34	13
21	Sucumbios	18	-	8	-	-	-	-	-	16	9	-	-	-	-	-	-	-	-	-	-	-	-	51	30	9
22	Tungurahua	5	-	5	-	3	-	-	-	6	5	-	-	-	-	-	-	-	-	-	-	-	-	24	72	25
	Total	8653	21842	4521	5	2837	347	157	110	2800	1754	30	17	215	1	100	14	15	2	44	40000	200	83980	89570	30092	

Fuente: Unidades de Monitoreo SNGR - Instituciones del SNGIRD. 27/04/2026 - 12:30

El SNDGIRD ha entregado a la población un total de **194.236** bienes de asistencia humanitaria:

Provincia	KCA (15 días - 4 personas)	KPRR (para 3 días)	BA (24 horas)	Kit de Aseo Personal	Kit de Vestir	Toallas de Baño	Kit de Limpieza	Frazadas	Camas	Cobijas / Frazadas	Colchones	Kit de Dormir	Kit de Cocina	Kit de Vajilla	Cocinas	Kit de Limpieza (abrigos)	Mosqueteras, Redes de Cama	Almohada	Juego de Sábanas	Fuertes	Asistencia Psicológica	Agua en Recipiente no Retornable (gal)	Agua Distribuida en Tanqueros (gal) No Potable	Agua Distribuida en Tanqueros (gal) Potable	Tanque de 2500 lit	Saquillos Control de Inundaciones	Láminas de Zinc	Cemento	Kit de Alcantarilla o herramientas familiar	Bono de Emergencia	Bono de Contingencia por Evento Natural o Antropico	Kit Escolar	Kit de Uniforme	Otros	Total Bienes	Personas beneficiadas	Familias beneficiadas		
AZUAY	-	10	-	-	-	-	-	-	-	-	-	-	-	-	-	-	-	-	-	-	-	-	-	61200	-	-	-	-	-	-	-	-	-	-	-	-	61210	15961	3390
BOLÍVAR	-	-	14	2	4	-	-	-	-	-	2	-	1	-	-	-	-	-	-	-	-	-	-	-	-	-	-	-	-	-	-	1	-	-	1	25	2	1	
CARCHI	24	-	2	25	-	-	2	-	2	-	-	17	-	-	-	-	-	-	-	-	-	-	-	-	-	-	-	-	-	-	-	28	-	-	-	100	148	48	
CHIMBORAZO	50	-	15	30	-	-	-	-	1	-	3	1	-	-	-	-	-	-	-	-	-	-	-	-	-	-	-	-	-	-	-	23	-	-	1	118806	32682	23201	
COTOPAXI	-	2	4	-	-	-	-	-	-	-	-	-	-	-	-	-	-	-	-	-	-	-	-	-	-	-	-	-	-	-	-	-	-	4	10	23	6		
EL ORO	-	-	-	-	-	-	-	-	-	-	-	-	-	-	-	-	-	-	-	-	-	-	-	-	-	3	-	-	-	-	-	58	-	-	-	61	-	58	
ESMERALDAS	-	-	-	-	-	-	-	-	-	-	-	-	-	-	-	-	-	-	-	-	-	-	-	-	-	-	-	-	-	-	-	-	-	422	422	800	422		
GUAYAS	724	2566	240	49	-	38	-	-	-	689	42	-	-	-	-	-	488	-	489	-	-	-	-	-	-	-	-	-	-	-	-	-	-	-	-	5325	9167	3359	
IMBABURA	10	40	-	14	-	17	-	3	-	2	23	1	1	-	-	-	-	-	-	-	-	-	-	2424	1	-	-	-	-	-	6	-	-	258	2800	253	70		
LOS RÍOS	13	201	-	1	-	-	-	-	-	-	-	1	-	-	-	-	-	-	-	-	-	2	-	-	-	3400	-	-	32	-	-	-	-	-	-	-	3650	960	234
MANABÍ	-	-	-	-	-	-	-	-	-	-	-	-	-	-	-	-	-	-	-	-	-	-	-	-	-	-	-	-	-	-	568	-	-	-	-	568	2304	567	
MORONA SANTIAGO	-	4	-	1	-	7	-	-	-	-	3	2	-	-	-	-	-	-	-	1	-	-	-	-	-	-	75	5	-	-	-	-	12	-	92	190	33	27	
NAPO	12	-	-	117	-	8	-	3	7	-	6	-	-	-	-	-	-	-	-	-	-	-	-	-	-	83	-	-	10	12	-	-	-	-	258	167	42		
ORELLANA	-	-	-	36	-	-	-	-	-	-	8	-	8	-	-	-	-	-	-	-	-	150	-	-	-	-	80	-	-	-	-	-	22	11	158	473	261	67	
PASTAZA	3	43	-	2	-	-	-	-	-	-	1	-	-	-	-	-	-	-	-	-	-	-	-	-	-	-	-	-	-	-	-	-	-	1	50	184	36		
PICHINCHA	20	-	-	43	3	9	13	14	-	6	2	-	-	-	-	7	-	-	-	-	-	-	-	-	-	-	4	-	-	-	-	-	-	-	122	252	73		
SANTO DOMINGO DE LOS TSÁCHILAS	-	-	27	-	-	-	-	1	14	15	-	-	3	-	-	-	26	14	-	-	-	-	-	-	-	-	-	-	-	-	3	-	-	-	9	112	93	31	
TUNGURAHUA	-	15	-	13	-	-	2	2	1	6	1	-	-	-	-	-	1	2	1	-	-	-	-	-	-	-	-	-	-	-	-	-	-	10	54	50	71		
Total	856	2881	302	180	160	9	87	14	12	28	719	103	2	11	3	7	489	28	504	1	1	291	58653	123514	4	3400	242	5	32	10	699	22	11	958	194236	123412	32363		

Fuente: Unidades de Monitoreo SNGR - Instituciones del SNDGIRD. 27/04/2026 - 12:30

7. Declaratorias emitidas y COE activados

Declaratorias de niveles de alertas en todo el país:

Nivel de Gobierno	Provincia	Cantón	Parroquia	Fecha de declaratoria	Nivel de Alerta	Descripción
Alerta Regional	Esmeraldas, Los Ríos, Pichincha, Carchi, Guayas, Loja.	--	--	20/02/2026	Roja	DECLÁRESE el estado de ALERTA ROJA, a fin de precautar mayores afectaciones causadas a raíz del aumento de precipitaciones y deslizamientos de tierra, con la finalidad de mantener el monitoreo y planear preparación para la respuesta.
Alerta Regional	Azuay, Bolívar, Cañar, Chimborazo, Cotopaxi, El Oro, Imbabura, Manabí, Morona Santiago, Napo, Orellana, Santa Elena, Santo Domingo de los Tsáchilas, Sucumbios, Zamora Chinchipe.	--	--	20/02/2026	Naranja	DECLÁRESE el estado de ALERTA NARANJA, a fin de precautar mayores afectaciones causadas a raíz del aumento de precipitaciones y deslizamientos de tierra, con la finalidad de mantener el monitoreo y planear preparación para la respuesta.
Alerta Regional	Pastaza y Tungurahua.	--	--	20/02/2026	Amarilla	DECLÁRESE el estado de ALERTA AMARILLA, a fin de precautar mayores afectaciones causadas a raíz del aumento de precipitaciones y deslizamientos de tierra, con la finalidad de mantener el monitoreo y planear preparación para la respuesta.
Alerta Cantonal	Esmeraldas	Esmeraldas	--	12/02/2026	Roja	El 12/02/2026 el COE Cantonal Esmeraldas actualizó la declaratoria de ALERTA AMARILLA a ALERTA ROJA en todo el cantón Esmeraldas, en concordancia con la Resolución No. 0028-2026 emitida por la Secretaría Nacional de Gestión de Riesgos
Alerta Cantonal	Guayas	Milagro	--	23/02/2026	Roja	El GAD Cantonal declaró en Alerta Roja al cantón Milagro
Alerta Parroquial	Manabí	Portoviejo	Andrés de Vera	24/02/2026	Roja	Mediante RESOLUCIÓN GADMP-2026-ALC-001, emitida el 25/02/2026, por el GAD Cantonal Portoviejo, se resolvió declarar el estado de ALERTA ROJA el sector comprendido en la Calle Chimborazo, Sector Miraflores Parroquia Andrés de Vera respaldado mediante informe.
Alerta Cantonal	Manabí	Montecristi	--	06/03/2026	Roja	Mediante RESOLUCIÓN ADMINISTRATIVA No. 011-2026-ALC-JLTL-GAMCM, Declarar en ALERTA ROJA al cantón Montecristi en las zonas susceptibles a inundación, por los efectos de la época lluviosa.
Alerta Cantonal	Los Ríos	Vinces	--	09/03/2026	Roja	ACOGERNOS A LA RESOLUCIÓN Nro. SNGR-036-2026; Y, DECLARAR LA ALERTA ROJA en toda la jurisdicción territorial del Cantón Vinces, provincia de Los Ríos, debido a la magnitud de las inundaciones y los impactos severos en la infraestructura, la población y cultivos agrícolas.

Declaratorias de emergencia nacional:

No.	Nacional	Fecha de declaratoria	Fecha de Cierre	Estado	Observación
1	Emergencia nacional	12/03/2026	12/05/2026	Vigente	Mediante RESOLUCIÓN Nro. SNGR- 48-2026, emitida el 12 de marzo de 2026, por la Secretaría Nacional de Gestión de Riesgos se resolvió: MODIFICAR la Declaratoria de Emergencia Regional emitida mediante Resolución Nro. SNGR-040-2026, de fecha 27 de febrero de 2026, a Declaratoria de Emergencia Nacional, y MODIFICAR el plazo de la Resolución por SESENTA (60) DÍAS, a partir de la suscripción de la presente Resolución, por el Estado de Emergencia Nacional por época lluviosa , debido a la afectación generalizada en el territorio, registrándose impactos en el 100% de las provincias y en el 85,58% de los cantones; con consecuencias significativas sobre la población, viviendas e infraestructura crítica.

Además, mediante Decreto ejecutivo Nro. 325, firmado el 12 de marzo de 2026, por el presidente del Ecuador Daniel Noboa Azín, resuelve declarar como prioridad nacional la ejecución articulada e inmediata de acciones de preparación, respuesta y recuperación frente al impacto causado por

la época lluviosa en todo el territorio nacional conforme la declaratoria de emergencia nacional contenida en la Resolución No. SNGR-48-2026 de 12 de marzo de 2026.

Declaratorias de emergencias provinciales:

No.	Provincia	Fecha de Activación	Fecha de cierre	Estado	Observaciones
1	Los Ríos	18/3/2026	17/5/2026	Vigente	Declarar la emergencia en la provincia de Los Ríos, por un plazo de 60 días, con la finalidad de viabilizar la adopción de medidas administrativas, técnicas y financieras que permitan la atención de la emergencia.
2	Chimborazo	13/3/2026	11/5/2026	Vigente	Declaratoria de Estado de emergencia en la provincia de Chimborazo debido a los impactos generados por la temporada invernal.
3	Bolívar	13/3/2026	13/5/2026	Vigente	Declarar en estado de emergencia vial y de infraestructura al Gobierno Autónomo Descentralizado de la Provincia Bolívar (GADPB) con el propósito de adoptar las medidas urgentes que sean necesarias para atender las afectaciones.

Declaratorias de emergencias cantonales:

Desde el 01/01/2026 hasta la presente fecha se ha declarado en emergencia los siguientes cantones:

No.	Provincia	Cantón	Fecha de Activación	Fecha de cierre	Estado	Observaciones
1	Azuay	Girón	12/3/2026	12/5/2026	Vigente	La máxima autoridad del cantón declara la Emergencia por los eventos suscitados los últimos días.
2	Azuay	Santa Isabel	12/3/2026	13/5/2026	Vigente	La máxima autoridad del cantón declara la Emergencia por los eventos suscitados los últimos días.
3	Bolívar	Chillanes	11/3/2026	11/5/2026	Vigente	La máxima autoridad del cantón declara la Emergencia por los eventos de época lluviosa
4	Chimborazo	Pallatanga	12/3/2026	10/5/2026	Vigente	Alcalde del GAD Pallatanga declaró en emergencia lluvias intensas por un plazo de 60 días.
5	Cotopaxi	Pangua	20/3/2026	17/6/2026	Vigente	El alcalde declara en Emergencia al Cantón mediante resolución No. GADMUPAN-AL-2026-0013.
6	Cotopaxi	La Maná	13/3/2026	12/5/2026	Vigente	El alcalde declara el estado de emergencia cantonal mediante Resolución No. 035-GADMLM-PS-2026.
7	Cotopaxi	Sigchos	25/2/2026	26/3/2026	No Vigente	Declaratoria de emergencia del cantón Sigchos, para coordinar y agilizar la respuesta ante la época lluviosa.
			26/3/2026	24/5/2026	Vigente	El alcalde del Cantón Sigchos con resolución No. 040-GADMS-2026-A amplía la declaratoria de emergencia cantonal por 60 días.
8	El Oro	La Lajas	7/3/2026	7/5/2026	Vigente	Declaratoria de emergencia territorial por lluvias.
9	El Oro	Piñas	8/3/2026	8/4/2026	No Vigente	Declaratoria de emergencia territorial por lluvias.
			7/4/2026	7/5/2026	Vigente	Mediante sesión realizada el 07/04/2026, se amplió la fecha de declaratoria de emergencia por 30 días
10	El Oro	Portovelo	10/3/2026	25/5/2026	Vigente	GAD Portovelo declarar emergencia territorial en todo el cantón, por el impacto a la población.
11	El Oro	Santa Rosa	23/2/2026	23/4/2026	No Vigente	GAD Santa Rosa se declaró en situación de emergencia territorial.
12	El Oro	Zaruma	10/3/2026	10/5/2026	Vigente	GAD Zaruma se declaró en situación de emergencia territorial.
13	Esmeraldas	Muisne	13/3/2026	8/4/2026	No Vigente	La máxima autoridad del cantón declara la Emergencia por los eventos de época lluviosa
14	Esmeraldas	Quinindé	17/3/2026	17/5/2026	Vigente	La máxima autoridad del cantón declara la Emergencia por los eventos de época lluviosa
15	Loja	Celica	27/2/2026	27/5/2026	Vigente	Resuelve declarar estado de emergencia por el nivel de impacto a la población, red vial y agua potable.
16	Loja	Pindal	24/2/2026	24/4/2026	No Vigente	DECLARAR en situación de emergencia al cantón Pindal, debido a las fuertes lluvias.
17	Loja	Puyango	2/3/2026	01/4/2026	No Vigente	Declaratoria de Emergencia al cantón Puyango por la presencia de precipitaciones intensas.
18	Loja	Sozoranga	16/3/2026	14/5/2026	Vigente	Declarar la Situación de Emergencia a todo el Cantón Sozoranga.
19	Loja	Zapotillo	24/02/2026	24/5/2026	Vigente	DECLARAR en situación de emergencia al cantón Zapotillo, debido a las fuertes lluvias.
20	Los Ríos	Babahoyo	09/13/2026	9/5/2026	Vigente	Declarar la Situación de Emergencia en todo el territorio del Cantón Babahoyo.
21	Los Ríos	Quinsaloma	9/3/2026	7/5/2026	Vigente	DECLARATORIA DE EMERGENCIA, en base a los informes de las MTT.
22	Los Ríos	Urdaneta	10/3/2026	10/5/2026	Vigente	Declarar la Emergencia en el Cantón Urdaneta.
23	Los Ríos	Ventanas	11/3/2026	10/5/2026	Vigente	Declarar el estado de emergencia en el cantón Ventanas.
24	Los Ríos	Vinces	9/3/2026	9/5/2026	Vigente	DECLARAR LA EMERGENCIA al cantón Vinces por sesenta días.
25	Manabí	Flavio Alfaro	13/3/2026	13/5/2026	Vigente	Mediante resolución No. EM-GADMFA-001-2026, declara el estado de Situación de Emergencia Institucional al GAD M Flavio Alfaro.

Declaratorias de emergencias parroquiales:

No.	Provincia	Cantón	Parroquia	Fecha de Activación	Fecha de cierre	Estado	Observaciones
26	Loja	Zapotillo	Cazaderos	23/2/2026	--	Vigente	Declaratoria de emergencia parroquial por lluvias.

Comités de Operaciones de Emergencias (COE) activados:

Desde el 01 de enero de 2026 a la fecha se han activado los siguientes COE:

- COE Nacional activo desde el 20/2/2026.
- 18 COE provinciales:

No.	Provincia	Fecha de Activación	Estado
1	Tungurahua	4/2/2026	Activo
2	Santa Elena	24/2/2026	Activo
3	Pichincha	19/2/2026	Activo
4	Orellana	25/2/2026	Activo
5	Napo	24/2/2026	Activo
6	Morona Santiago	2/3/2026	Activo
7	Manabí	30/1/2026	Activo
8	Los Ríos	18/3/2026	Activo
9	Loja	20/2/2026	Activo

No.	Provincia	Fecha de Activación	Estado
10	Imbabura	25/2/2026	Activo
11	Guayas	10/2/2026	Activo
12	Esmeraldas	5/2/2026	Activo
13	El Oro	8/2/2026	Activo
14	Cotopaxi	11/2/2026	Activo
15	Chimborazo	13/3/2026	Activo
16	Cañar	18/2/2026	Activo
17	Bolívar	3/2/2026	Activo
18	Azuay	5/2/2026	Activo

- 91 COE cantonales:

No.	Provincia	Cantón	Fecha de Activación	Estado
1	Azuay	Camilo Ponce Enriquez	24/2/2026	Activo
2	Azuay	Cuenca	13/3/2026	Activo
3	Azuay	Pucara	13/2/2026	Activo
4	Azuay	Santa Isabel	10/3/2026	Activo
5	Azuay	Girón	5/2/2026	Activo
6	Bolívar	Caluma	16/3/2026	Activo
7	Bolívar	Chillanes	26/2/2026	Activo
8	Bolívar	Chimbo	12/3/2026	Activo
9	Bolívar	Echeandía	5/3/2026	Activo
10	Bolívar	Guaranda	20/2/2026	Activo
11	Cañar	La Troncal	12/2/2026	Activo
12	Chimborazo	Alausí	5/2/2026	Activo
13	Chimborazo	Cumandá	24/2/2026	Activo
14	Chimborazo	Pallatanga	10/3/2026	Activo
15	Chimborazo	Penipe	12/2/2026	Activo
16	Chimborazo	Riobamba	2/2/2026	Activo
17	Cotopaxi	La Maná	9/3/2026	Activo
18	Cotopaxi	Pangua	12/3/2026	Activo
19	Cotopaxi	Pujilí	14/1/2026	Activo
20	Cotopaxi	Sigchos	19/2/2026	Activo
21	El Oro	Arenillas	11/2/2026	Activo
22	El Oro	Atahualpa	11/2/2026	Activo
23	El Oro	Balsas	11/2/2026	Activo
24	El Oro	Chilla	10/2/2026	Activo
25	El Oro	El Guabo	26/2/2026	Activo
26	El Oro	Huaquillas	11/2/2026	Activo
27	El Oro	Las Lajas	11/2/2026	Activo
28	El Oro	Machala	14/2/2026	Activo
29	El Oro	Marcabellí	13/2/2026	Activo
30	El Oro	Pasaje	10/2/2026	Activo
31	El Oro	Piñas	8/2/2026	Activo
32	El Oro	Portovelo	11/2/2026	Activo
33	El Oro	Santa Rosa	12/2/2026	Activo
34	El Oro	Zaruma	24/2/2026	Activo
35	Esmeraldas	Esmeraldas	23/1/2026	Activo
36	Esmeraldas	Muisne	8/3/2026	No Activo
37	Guayas	Balao	12/2/2026	Activo
38	Guayas	Balzar	24/2/2026	Activo
39	Guayas	Isidro Ayora	25/3/2026	Activo
40	Guayas	Lomas de Sargentillo	6/3/2026	Activo
41	Guayas	Milagro	7/2/2026	Activo
42	Guayas	Palestina	25/2/2026	Activo
43	Guayas	Simón Bolívar	24/2/2026	Activo
44	Imbabura	Cotacachi	4/3/2026	Activo
45	Loja	Catamayo	24/2/2026	Activo

No.	Provincia	Cantón	Fecha de Activación	Estado
46	Loja	Celica	18/2/2026	Activo
47	Loja	Chaquarpamba	18/2/2026	Activo
48	Loja	Loja	25/2/2026	Activo
49	Loja	Olmedo	25/2/2026	Activo
50	Loja	Paltas	18/2/2026	Activo
51	Loja	Pindal	24/2/2026	Activo
52	Loja	Puyango	18/2/2026	Activo
53	Loja	Quilanga	18/2/2026	Activo
54	Loja	Sozoranga	13/3/2026	Activo
55	Loja	Zapotillo	20/2/2026	Activo
56	Los Ríos	Babahoyo	10/2/2026	Activo
57	Los Ríos	Quevedo	24/2/2026	Activo
58	Los Ríos	Quinsaloma	9/3/2026	Activo
59	Los Ríos	Urdaneta	10/3/2026	Activo
60	Los Ríos	Ventanas	25/2/2026	Activo
61	Los Ríos	Vinces	9/3/2026	Activo
62	Manabí	Bolívar	11/2/2026	Activo
63	Manabí	Flavio Alfaro	27/2/2026	Activo
64	Manabí	Jipijapa	6/2/2026	Activo
65	Manabí	Junín	18/2/2026	Activo
66	Manabí	MONTECRISTI	2/3/2026	Activo
67	Manabí	Paján	27/2/2026	Activo
68	Manabí	PORTOVIJEJO	6/2/2026	Activo
69	Manabí	PUERTO LÓPEZ	27/2/2026	Activo
70	Manabí	Santa Ana	29/1/2026	Activo
71	Manabí	SUCRE	5/3/2026	Activo
72	Manabí	TOSAGUA	7/1/2026	Activo
73	Morona Santiago	Gualaquiza	12/3/2026	Activo
74	Morona Santiago	Huamboya	23/2/2026	Activo
75	Morona Santiago	Sucúa	2/3/2026	Activo
76	Morona Santiago	Tiwintza	25/2/2026	Activo
77	Napo	Archidona	4/3/2026	Activo
78	Napo	Carlos Julio Arosemena Tola	5/3/2026	Activo
79	Napo	El Chaco	8/1/2026	Activo
80	Napo	Tena	10/3/2026	Activo
81	Orellana	Francisco de Orellana	23/2/2026	Activo
82	Pichincha	Cayambe	12/3/2026	Activo
83	Pichincha	Mejía	4/3/2026	Activo
84	Pichincha	Puerto Quito	2/3/2026	Activo
85	Pichincha	Quito	24/2/2026	Activo
86	Pichincha	Rumíñahui	4/3/2026	Activo
87	Pichincha	San Miguel de Los Bancos	20/2/2026	Activo
88	Santo Domingo De Los Tsáchilas	La Concordia	13/2/2026	Activo
89	Sucumbios	Sucumbios	9/3/2026	Activo
90	Zamora Chinchipe	El Pangui	19/1/2026	Activo
91	Zamora Chinchipe	Paquisha	29/1/2026	Activo

- **29 COE parroquiales:**

No.	Provincia	Cantón	Parroquia	Fecha de Activación	Estado
1	Azuay	Cuenca	Baños	12/3/2026	Activo
2	El Oro	Atahualpa	Cordoncillo	7/2/2026	Activo
3	El Oro	Marcabellí	El Ingenio	23/2/2026	Activo
4	El Oro	Pasaje	Uzhcyrrumi	11/3/2026	Activo
5	El Oro	Piñas	Capiro	12/2/2026	Activo
6	El Oro	Portovelo	Salatí	26/2/2026	Activo
7	El Oro	Santa Rosa	Torata	22/2/2026	Activo
8	El Oro	Santa Rosa	Victoria	23/2/2026	Activo
9	El Oro	Zaruma	Abañin	25/2/2026	Activo
10	Imbabura	Cotacachi	Vacas Galindo	13/3/2026	Activo
11	Loja	Celica	Cruzpamba	23/2/2026	Activo
12	Loja	Celica	Pózul	23/2/2026	Activo
13	Loja	Celica	Tnte. Maximiliano Rodríguez	19/2/2026	Activo
14	Loja	Celica	Sabanilla	23/2/2026	Activo
15	Loja	Pindal	Chaquinal	23/2/2026	Activo
16	Loja	Pindal	Milagros	21/2/2026	Activo
17	Loja	Saraquro	Manú	13/3/2026	Activo
18	Loja	Zapotillo	Cazaderos	23/2/2026	Activo
19	Loja	Zapotillo	Paletillas	24/2/2026	Activo
20	Loja	Zapotillo	Bolaspamba	23/2/2026	Activo
21	Loja	Loja	El Cisne	22/4/2026	Activo
22	Los Ríos	Puebloviejo	San Juan	5/2/2026	Activo
23	Orellana	Francisco de Orellana	Taracoa	27/2/2026	Activo
24	Orellana	La Joya de los Sachas	San Sebastián del Coca	21/4/2026	Activo
25	Pichincha	Mejía	Manuel Cornejo Astorga	19/1/2026	Activo
26	Pichincha	Quito	Pacto	17/4/2026	Activo

No.	Provincia	Cantón	Parroquia	Fecha de Activación	Estado
27	Santo Domingo de los Tsáchilas	Santo Domingo	Alluriquín	26/1/2026	Activo
28	Santo Domingo de los Tsáchilas	Santo Domingo	Puerto Limón	4/3/2026	Activo
29	Tungurahua	Ambato	Izamba	17/4/2026	Activo

Fuente: Unidades de Monitoreo SNGR – Instituciones del SNDGIRD. 27/04/2026 – 12:30

8. Eventos adversos de alto impacto

A continuación, se detallan los eventos adversos relevantes de los últimos 15 días:

Zona 2

- **Orellana/Francisco de Orellana/Dayuma/km 37, vía Coca – Dayuma[E45A].** Por lluvias desde la madrugada del 20/04/2026, se produjo el incremento del caudal del río Salado Bajo y su desbordamiento, como consecuencia varias viviendas se encuentran inundadas, además se produjo el colapso de alcantarillas y erosión del material que formaba parte de la calzada de la vía de primer orden. La vía está **habilitada**. El río se encuentra en un nivel **descendiendo**. Ruta alterna: Coca - vía La Belleza - Sol de Oriente - Puma - Dayuma.
 - Familias afectadas: /En evaluación
 - Viviendas afectadas: /En Evaluación
 - Vías afectadas: 1/En atención

Petroecuador habilitó el paso en el sector afectado. El GAD Municipal de Francisco de Orellana realizó una inspección en el lugar del evento, informando que no se evidencian afectaciones a viviendas. Por su parte, la Teniente Política del MDG efectuará en horas de la tarde del 22/04/2026 un recorrido en la zona con el fin de verificar y determinar la posible existencia de otras afectaciones.

Zona 3

- **Tungurahua / Ambato / Izamba / Caserío Quillán La Playa, vía Izamba – Quillán La Playa.** Por lluvias del 16/04/2026 se produjo un aluvión que afectó completamente la vía de tercer orden y una vivienda con ingreso de material pétreo. Se confirmó el fallecimiento por hipotermia de una persona adulta mayor que se encontraba en estado etílico en la calle, donde fue alcanzada por el aluvión, la misma fue atendida por MSP y mientras estaba siendo trasladada a un centro de salud, se produjo su deceso. Al momento la vía encuentra **habilitada**.
 - 1 persona fallecida
 - 1 familia afectada
 - 1 vivienda afectada
 - 500 metros vía de tercer orden

El 17/04/2026 el COE parroquial Izamba se reunió y se activó la MTT3 Cantonal y la MTT6 del COE provincial. Obras Públicas (OOPP) del GAD Provincial realizó los trabajos de limpieza y remoción de material acumulado en la vía. GAD Ambato realizó inspección donde determinó que no es necesario el levantamiento de informe EVIN, ya que sus bienes no fueron afectados.

Zona 5

- **Los Ríos/Babahoyo/Febrés Cordero/vía principal a la Comunidad La Rosita, río La Rosita.** El 19/04/2026 por lluvias suscitadas en las provincias cercanas en los límites de las provincias de Bolívar, Guayas y Los Ríos, se reporta el desbordamiento del río La Marcelina, el mismo que deja consigo a varias viviendas con presencia de agua.
 - 24 personas afectadas (en evaluación).
 - 6 familias afectadas (en evaluación).
 - 6 viviendas afectadas (en evaluación).
 - 100 metros lineales afectados.
 - 2 bienes públicos afectados (2 muros de contención).
 - 1 bien público destruido (1 muro de contención).

Personal técnico con maquinaria de Prefectura Los Ríos se encuentra brindando mantenimiento desde el 21/04/2026; Teniente Política de Febrés Cordero realizó barrido en la zona afectada.

- **Los Ríos/Quevedo/San Camilo/El Recreo, río Quevedo.** Por lluvias del 19/04/2026, se reportó desbordamiento del río Quevedo, ocasionando afectaciones a viviendas en el sector. Actualmente el caudal del río Quevedo se encuentra **normal**.
 - 24 personas afectadas (en evaluación)
 - 6 familias afectadas (en evaluación)
 - 6 viviendas afectadas (en evaluación)

UGR Quevedo realizó barrido en la zona afectada, SNGR realiza seguimiento del evento.

- **Bolívar/Chillanes/Chillanes/ Vista Alegre km 37. 5, vía Chillanes-Bucay [E465].** Por lluvias del 22/04/2026, se produjo el deslizamiento de la plataforma vial, obstaculizando totalmente la vía de primer orden al tránsito vehicular. Mediante Comunicado Oficial señala que la vía de primer orden permanecerá cerrada debido a la pérdida de la mesa de la carretera.
 - 30 metros lineales de vía afectada

El 22/04/2026, el MIT realizó inspección técnica en la zona afectada y el 27/04/2026 realizará trabajos de recuperación de la plataforma vial o a la vez, la construcción de una variante con el fin de rehabilitar el paso vehicular.

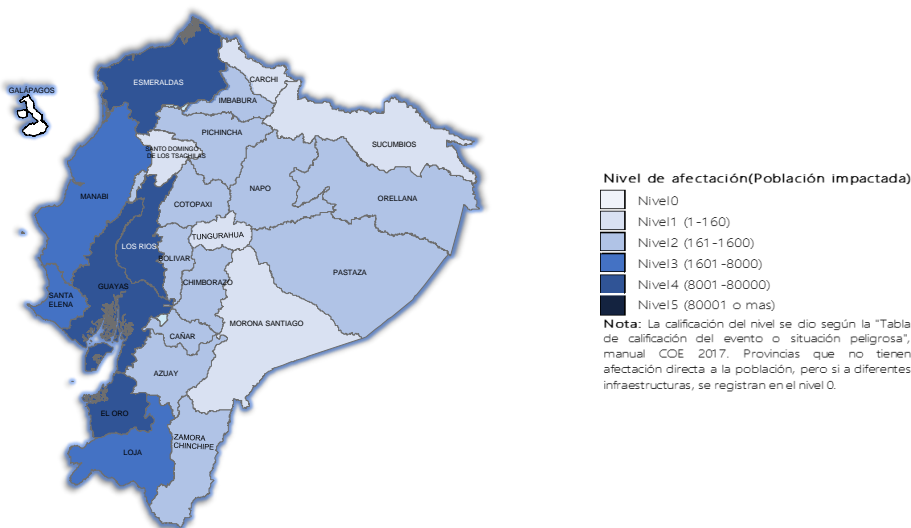
- **Bolívar/Chillanes/Chillanes/ Alvarado** Por lluvias del 25/04/2026, se produjo un deslizamiento de tierra que afectó a la tubería de la captación que distribuye el agua varias familias del sector de Santa Rosa de Agua Clara.
 - 500 familias, 2.000 personas afectadas indirectamente (atendidas)
 - 1 bien público afectado (tubería de agua potable)
 GAD Chillanes realizó trabajos de reposición de tuberías de manera provisional y restableció el servicio de agua potable.

Zona 9

- **Pichincha /Quito/ Pacto/Pacto- Pacto Loma, Armenia -Pacto, Pacto- San José Ingapi- San Francisco de Pachijal, Pacto Paraíso Sanguangal.** Por lluvias, el 16/04/2026 se reportan varios deslizamientos que obstaculizó totalmente vías de segundo y tercer orden. Se activó el COE parroquial. La vía se encuentra **habilitada** al tránsito vehicular.
 - 1 persona fallecida (menor de edad - que se encontraba desaparecida)
 - 1 persona extraviada (adulta)
 - 8 familias afectadas
 - 20 personas afectadas
 - 8 viviendas afectadas
 - 600 metros lineales vías de segundo y tercer orden / en atención.
 - Porcentaje de Servicio de Electricidad Afectado (100%) (Servicio **restablecido**).
 - 1 bien privado afectado (vehículo).

Se realizó el cierre de acciones del Puesto de Mando Unificado (PMU), dando por finalizada la etapa de búsqueda de la persona extraviada. Se recomendó a los familiares continuar con el procedimiento correspondiente. Se encuentra pendiente la presentación de informes técnicos derivados de las evaluaciones efectuadas en taludes, vías y viviendas afectadas.

9. Mapa de Afectación por Lluvias



SitRep generado por la Dirección de Monitoreo de Eventos Adversos de la Secretaría Nacional de Gestión de Riesgos.

SitRep elaborado por:

Nombre: Gabriel Shigla - Analista de Monitoreo de Eventos Adversos
Correo electrónico: andres.shigla@gestionderiesgos.gob.ec
Teléfono: 042593500 ext. 1602

SitRep aprobado por:

Nombre: Stalin Jiménez - Director de Monitoreo de Eventos Adversos
Correo electrónico: director_monitoreo@gestionderiesgos.gob.ec
Teléfono: 042593500 ext. 1602

Para ser agregado o removido de esta lista de SitRep, por favor envíe un correo electrónico a sala.nacional@gestionderiesgos.gob.ec
Para más información, visite nuestro sitio Web: <https://www.gestionderiesgos.gob.ec/informes-de-situacion-actual-por-eventos-adversos-ecuador/>