

Sitrep 78 – Por lluvias, del 1 de enero de 2026 a la fecha

INFORME DE SITUACIÓN NACIONAL

Este Informe cubre el período desde el 01/01/2026 hasta el 14/04/2026 - 15:00
El próximo SITREP será emitido en caso de generarse nueva actividad relevante

1. Puntos importantes

- Desde el 1 de enero de 2026 hasta la presente fecha se han registrado **2.308** eventos adversos por lluvias afectando a **24** provincias, **196** cantones y **698** parroquias. Los eventos más recurrentes corresponden a: inundaciones (38,00%), deslizamientos (35,75%), lluvias intensas (9,88%), erosión hídrica (4,25%), hundimientos (3,25%), aluviones (2,69%), vendavales (2,69%) y caídas (colapsos) (1,26%) entre los principales.
- En lo que va del año 2026, las provincias con mayor impacto a la población son: Guayas, Los Ríos, Esmeraldas, El Oro, Manabí, Loja, Santa Elena, Chimborazo y Pastaza.
- En total, los eventos reportados, impactaron a **110.875** personas. En enero se registraron **1.965** personas impactadas, en febrero **42.888** personas impactadas y en el mes de marzo se registra **65.944** personas impactadas, y en lo que va el mes de abril hasta el momento se registra **78** personas impactadas.
- Mediante RESOLUCIÓN Nro. SNGR-036-2026, emitida el **20/02/2026**, por la Secretaría Nacional de Gestión de Riesgos se resolvió declarar: **ALERTA ROJA** por Época Lluviosa 2026. Carchi, Esmeraldas, Guayas, Loja, Los Ríos y Pichincha. **ALERTA NARANJA**: Azuay, Bolívar, Cañar, Chimborazo, Cotopaxi, El Oro, Imbabura, Manabí, Morona Santiago, Napo, Orellana, Santa Elena, Santo Domingo de los Tsáchilas, Sucumbíos, Zamora Chinchipe. **ALERTA AMARILLA**: Pastaza y Tungurahua.
- Mediante RESOLUCIÓN Nro. SNGR- 48-2026, emitida el **12 de marzo de 2026**, por la Secretaría Nacional de Gestión de Riesgos se resolvió: MODIFICAR la Declaratoria de **Emergencia Regional** emitida mediante Resolución Nro. SNGR-040-2026, de fecha 27 de febrero de 2026, a **Declaratoria de Emergencia Nacional**, y MODIFICAR el plazo de la Resolución por **SESENTA (60) DÍAS, a partir de la suscripción de la presente Resolución, por el Estado de Emergencia Nacional por época lluviosa**, debido a la afectación generalizada en el territorio, registrándose impactos en el 100% de las provincias y en el 85,58% de los cantones, con consecuencias significativas sobre la población, viviendas e infraestructura crítica.
- Mediante Decreto ejecutivo Nro. 325, firmado el **12 de marzo de 2026**, por el presidente del Ecuador Daniel Noboa Azín, resuelve declarar como prioridad nacional la ejecución articulada e inmediata de **acciones de preparación, respuesta y recuperación frente al impacto causado por la época lluviosa en todo** el territorio nacional conforme la declaratoria de emergencia nacional contenida en la Resolución No. SNGR-48-2026 de 12 de marzo de 2026.
- En este periodo, se han **declarado 3 emergencias provinciales y 26 emergencias locales**.
- Para la atención y coordinación de acciones de respuesta se encuentran activos: **1 COE Nacional, 18 COE provinciales, 90 COE cantonales y 25 COE parroquiales**.
- En lo que va del 2026, por lluvias se han activado **27 alojamientos temporales**, de los cuales **5** se encuentran **activos** y **22** se encuentran **cerrado**. Adicional, existen 3 alojamientos temporales implementados.
- La SNGR ha entregado hasta la fecha, un total de **80.342** bienes de asistencia humanitaria en 22 provincias, como parte de las acciones de respuesta ante eventos adversos y para la atención de la población afectada.

NIVEL DE AFECTACIÓN

4

Calificación realizada con base al Manual del COE 2017

2. Situación Hidrometeorológica actual

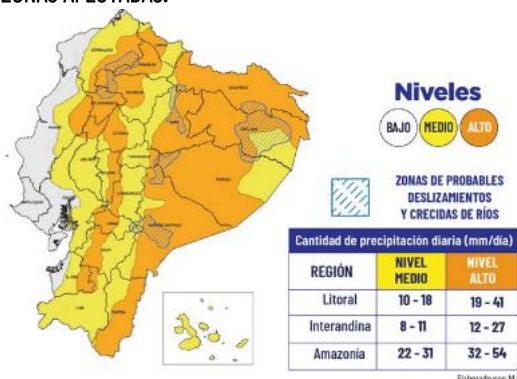
ADVERTENCIA # 25

AMENAZA: LLUVIAS Y TORMENTAS

VIGENCIA: desde 14H00 del 13 hasta las 14H00 del 17 de abril de 2026

DESCRIPCIÓN: Desde la tarde del lunes 13 al 17 de abril se prevén lluvias de variada intensidad al norte del Litoral, estribaciones de cordillera y zonas de la región Sierra y Amazonía, en varios casos los eventos podrían estar acompañados de tormentas.

ZONAS AFECTADAS:



- **Región Litoral:** Mayor probabilidad en localidades del norte de la región, específicamente al interior de Esmeraldas, Santo Domingo, Los Ríos y ciertas zonas de Manabí, Guayas y el Oro.

- **Región Interandina:** Mayor incidencia en localidades a lo largo de la estribación de cordillera occidental y al interior de Pichincha.

- **Región Amazonía:** Mayor incidencia y probabilidad de ocurrencia de lluvias en Sucumbíos, Orellana, Napo y Pastaza.

- **Región Insular:** Mayor probabilidad de eventos de precipitaciones en el archipiélago.

ESTADO DE CUERPOS DE AGUA.

Al momento, en el seguimiento realizado por las Unidades de Monitoreo de la SNGR, no se registran **cuerpos hídricos con tendencia a subir de nivel.**
















3. Eventos Adversos y Afectaciones - Resumen.









Desde el 01/01/2026 a la fecha, por lluvias se registraron un total de **2.308 eventos adversos**, distribuidos de la siguiente manera:

No.	Provincia	No. Eventos	Inundación	Deslizamiento	Lluvias Intensas	Erosión Hídrica	Hundimiento	Aluvión (Flujos)	Ventaval	Caidas (Colapso)	Granizada	Tormenta Eléctrica	Reptación	Exceso de humedad	Torbellino (Remolino de viento)	Avalancha
1	GUAYAS	413	320	7	59	12	1	--	13	--	--	1	--	--	--	--
2	EL ORO	255	104	100	4	14	12	5	2	7	--	3	4	--	--	--
3	PICHINCHA	254	47	129	54	--	3	4	--	2	3	12	--	--	--	--
4	BOLÍVAR	219	12	170	2	22	4	4	2	1	--	--	--	1	1	--
5	LOJA	160	25	96	14	1	11	10	--	2	--	--	1	--	--	--
6	AZUAY	142	44	65	6	5	6	4	--	6	6	--	--	--	--	--
7	LOS RÍOS	130	87	7	14	1	11	--	9	--	--	1	--	--	--	--
8	ESMERALDAS	104	44	34	17	--	4	1	3	--	--	1	--	--	--	--
9	MANABÍ	102	59	14	8	2	1	11	5	--	--	--	2	--	--	--
10	CHIMBORAZO	87	8	39	2	7	6	13	1	9	2	--	--	--	--	--
11	COTOPAXI	64	12	22	8	3	1	3	4	1	8	--	--	1	--	1
12	IMBABURA	59	6	45	5	--	2	1	--	--	--	--	--	--	--	--
13	MORONA SANTIAGO	56	9	27	2	10	1	2	3	1	--	1	--	--	--	--
14	SANTA ELENA	41	27	2	7	1	3	--	1	--	--	--	--	--	--	--
15	NAPO	33	16	7	4	3	1	--	2	--	--	--	--	--	--	--
16	SANTO DOMINGO DE LOS TSÁCHILAS	33	8	8	5	7	--	2	3	--	--	--	--	--	--	--
17	PASTAZA	31	12	5	3	2	3	--	6	--	--	--	--	--	--	--
18	TUNGURAHUA	28	9	8	3	--	3	1	2	--	1	--	--	1	--	--
19	CAÑAR	27	4	15	5	3	--	--	--	--	--	--	--	--	--	--
20	CARCHI	25	5	13	5	--	1	--	1	--	--	--	--	--	--	--
21	ORELLANA	21	12	2	--	3	--	--	4	--	--	--	--	--	--	--
22	ZAMORA CHINCHIPE	20	7	9	--	2	--	1	--	--	--	--	1	--	--	--
23	SUCUMBIÓS	3	--	1	--	--	1	--	1	--	--	--	--	--	--	--
24	GALÁPAGOS	1	--	--	1	--	--	--	--	--	--	--	--	--	--	--
Total		2.308	877	825	228	98	75	62	62	29	20	19	8	3	1	1
Porcentaje		100%	38,00%	35,75%	9,88%	4,25%	3,25%	2,69%	2,69%	1,26%	0,87%	0,82%	0,35%	0,13%	0,04%	0,04%

Fuente: Unidades de Monitoreo SNGR - Instituciones del SNDGIRD. 14/04/2026 - 15:00

Por los eventos detallados en la tabla anterior, se han registrado las siguientes afectaciones:

Afectación a Personas:					
	Personas fallecidas:	15		Personas heridas:	28
	Personas afectadas:	94.975		Personas damnificadas:	15.900
	Familias afectadas:	29.845		Familias damnificadas:	8.086
Afectación a Viviendas:					
	Viviendas afectadas:	28.633		Viviendas destruidas:	245
Afectación a servicios básicos esenciales e infraestructura:					
Vías afectadas (kilómetros)			Bienes públicos y Privados		
	Primer orden:	19,47		Bienes públicos afectados:	170
	Segundo orden:	16,57		Bienes públicos destruidos:	13
	Tercer orden:	22,32		Bienes privados afectados:	186
	Total Vías afectadas (kilómetros):	61,36		Bienes privados destruidos:	10
Puentes					
	Puentes afectados:	41		Puentes destruidos:	33

Infraestructura sectorial					
	Centros de salud afectados:	33		Unidades educativas afectadas:	111
	Centros de salud destruidos:	--		Unidades educativas con afectación funcional:	837
Afectación a Medios de Vida					
	Ha. cultivos afectados:	15.099,19		Animales afectados:	675
	Ha. cultivo perdidos:	9.567,35		Animales muertos*:	151.895

Fuente: Unidades de Monitoreo SNGR – Instituciones del SNDGIRD. 14/04/2026 - 15:00

* Estas cifras corresponden, entre otros, a truchas muertas por aluvión del 02/02/2026, animales muertos (truchas y alevines) por lluvias intensas del 24/02/2026 en Cotopaxi y animales muertos (porcino, peces y aves) por erosión hídrica del 11/03/2026 en Chimborazo.

Nota aclaratoria: Toda la información de cifras mostradas en el presente Informe, está sujeta a variación en virtud del levantamiento continuo de información.

4. Detalle de afectaciones por provincias

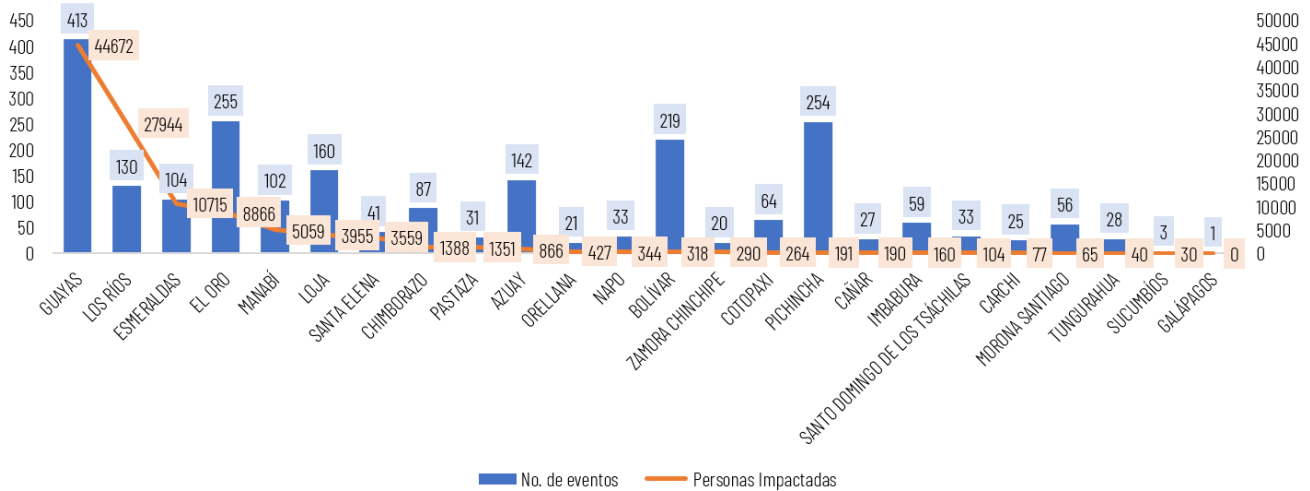
La provincia con mayor impacto a la población es **Guayas** con **44.672 personas impactadas** en **413 eventos**, seguido de **Los Ríos** con **27.944 personas impactadas** en **130 eventos**; **Esmeraldas** con **10.715 personas impactadas** en **104 eventos**; **El Oro** con **8.866 personas impactadas** en **255 eventos**; **Manabí** con **5.059 personas impactadas** en **102 eventos**; **Loja** con **3.955 personas impactadas** en **160 eventos**; **Santa Elena** con **3.559 personas impactadas** en **41 eventos**; **Chimborazo** con **1.388 personas impactadas** en **87 eventos** y **Pastaza** con **1.351 personas impactadas** en **31 eventos**.

No.	Provincia	No de Eventos	Personas Impactadas*	Personas Fallecidas	Personas Heridas	Personas Afectadas	Familias Afectadas	Personas Damnificadas	Familias Damnificadas	Viviendas Afectadas	Viviendas Destruídas	Centros De Salud Afectados	Puentes Afectados	Puentes Destruídos	Bienes Públicos Afectados	Bienes Públicos Destruídos	Bienes Privados Afectados	Bienes Privados Destruídos	Km. Lineales De Vías Afectadas	Ha. Cultivo Afectados	Ha. Cultivo Perdidos	Animales Afectados	Animales Muertos
1	GUAYAS	413	44672	1	2	42016	11895	2656	1194	9597	11	4	2	2	4	0	0	0	0,12	5726,00	4501,50	1	5
2	LOS RÍOS	130	27944	3	0	18805	6942	9139	5073	9579	100	0	1	2	25	0	6	0	7,3	6096,79	1866,52	17	19
3	ESMERALDAS	104	10715	0	1	10498	3100	217	138	2989	3	8	1	1	10	0	1	0	3,55	1422,31	2666,50	18	679
4	EL ORO	255	8866	0	0	7617	2698	1249	642	2969	2	0	15	4	8	0	48	0	2,79	187,10	88,76	10	229
5	MANABÍ	102	5059	0	1	3248	1185	1811	790	1498	32	0	0	1	0	2	4	3	0,95	96,30	15,00	73	172
6	LOJA	160	3955	0	0	3895	1073	60	19	354	10	2	1	0	18	2	8	0	2,72	311,03	35,65	364	768
7	SANTA ELENA	41	3559	0	0	3558	1036	1	1	1018	0	1	1	0	1	0	21	0	0,08	57,15	199,75	0	0
8	CHIMBORAZO	87	1388	1	4	1303	404	85	28	106	4	1	2	1	25	1	8	1	9,46	274,80	33,00	17	25501
9	PASTAZA	31	1351	0	0	1341	592	10	3	13	1	0	0	0	2	0	0	0	0,27	51,40	6,45	0	0
10	AZUAY	142	866	3	11	810	251	56	19	48	16	0	2	11	2	0	12	3	3,02	3,80	4,90	0	8
11	ORELLANA	21	427	0	0	315	90	112	38	103	2	0	0	0	4	1	1	0	0,41	497,25	17,00	52	132
12	NAPO	33	344	0	0	69	20	275	61	22	29	0	2	0	2	0	0	0	0,56	0,00	0,00	0	0
13	BOLÍVAR	219	318	1	2	285	92	33	10	59	3	0	6	2	24	3	7	0	10,79	14,00	0,50	9	60
14	ZAMORA CHINCHIPE	20	290	0	0	286	97	4	4	26	0	0	1	4	2	1	3	0	0,26	1,50	1,00	0	0
15	COTOPAXI	64	264	4	1	236	68	28	8	25	3	0	1	0	1	2	15	0	4,12	292,05	10,32	76	124187
16	PICHINCHA	254	191	0	4	191	53	0	0	67	1	16	0	1	23	1	37	1	8,03	60,00	0,00	38	20
17	CAÑAR	27	190	0	0	136	41	54	16	26	16	1	1	0	0	0	2	0	0,54	0,00	0,00	0	0
18	IMBABURA	59	160	1	1	130	36	30	7	38	5	0	1	0	7	0	3	1	2,72	1,50	0,50	0	30
19	SANTO DOMINGO DE LOS TSACHILAS	33	104	0	0	86	25	18	6	30	0	0	2	2	0	0	1	0	0,14	0,00	0,00	0	0
20	CARCHI	25	77	0	1	18	9	59	28	31	6	0	0	2	3	0	0	1	0,48	0,00	0,00	0	0
21	MORONA SANTIAGO	56	65	1	0	65	16	0	0	15	0	0	2	0	4	0	5	0	2,88	0,00	0,00	0	60
22	TUNGURAHUA	28	40	0	0	40	14	0	0	12	0	0	0	0	5	0	4	0	0,17	6,21	0,00	0	25
23	SUCUMBIOS	3	30	0	0	27	8	3	1	8	1	0	0	0	0	0	0	0	0	0,00	0,00	0	0
24	GALÁPAGOS	1	0	0	0	0	0	0	0	0	0	0	0	0	0	0	0	0	0	0,00	0,00	0	0
Total		2.308	110.875	15	28	94.975	29.845	15.900	8.086	28.633	245	33	41	33	170	13	186	10	61,38	15.099,19	9.567,35	675	151.895

Fuente: Unidades de Monitoreo SNGR – Instituciones del SNDGIRD. 14/04/2026 - 15:00

Nota: * Personas impactadas incluye a personas afectadas y damnificadas.

Recurrencia de Eventos vs Personas Impactadas

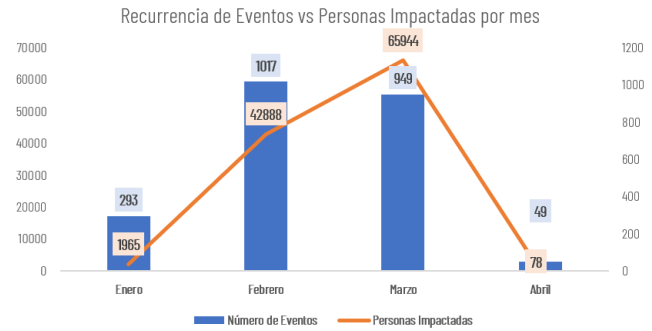


Fuente: Unidades de Monitoreo SNGR - Instituciones del SNDGIRD. 14/04/2026 - 15:00

Número de eventos vs Personas Impactadas por fecha:

Desde el 01/01/2026, a la fecha, los eventos por lluvias alcanzaron su mayor recurrencia en el mes de febrero registrando el 44,06% y mayor impacto a la población en marzo con 59,48%.

Mes	Número de Eventos	Personas Impactadas	% de recurrencia Eventos	% de Personas Impactadas
Enero	293	1.965	12,69%	1,77%
Febrero	1.017	42.888	44,06%	38,68%
Marzo	949	65.944	41,12%	59,48%
Abril	49	78	2,12%	0,07%
Total	2.308	110.875	100,00%	100,00%



Fuente: Unidades de Monitoreo SNGR - Instituciones del SNDGIRD. 14/04/2026 - 15:00

A continuación, se detallan donde existieron personas fallecidas:

No.	Provincia	Cantón	Parroquia	Sector	Evento	Fecha Del Evento	No. de fallecidos	Descripción general de evento
1	Los Ríos	Babahoyo	Pimocha	rcto. El Desquite, río Babahoyo	Inundación	12/3/2026	1	Por desbordamiento del río Babahoyo, una vivienda resultó inundada, donde un ciudadano de 58 años intentó apagar una bomba de agua y sufrió una descarga eléctrica. Personal médico confirmó que ingresó sin signos vitales, ratificando su fallecimiento.
2	Guayas	Guayaquil		Tarqui/Bloque 8 flor de Bastión	Inundación	11/3/2026	1	Por la presión del caudal de aguas pluviales, provocó el desplazamiento de la tapa de una alcantarilla. Varios niños se encontraban jugando en el sector, una menor cayó al interior del sistema de alcantarillado.
3	Azuay	Camilo Ponce Enríquez	Carmen de Píjili	Tres Banderas	Aluvión	11/3/2026	1	Por lluvias, se produjo un aluvión de tierra y lodo que afectó a una vivienda. Se reportó una persona fallecida y dos personas heridas trasladadas al centro de salud de Píjili.
4	Bolívar	San Miguel	Balsapamba	Las Peñas, vía San Miguel-Balsapamba [E-491]	Deslizamiento	10/3/2026	1	Una persona de 62 años quedó atrapada por el deslizamiento. Su cuerpo fue encontrado sin signos vitales.
5	Imbabura	Cotacachi	Vacas Galindo	Quinde Talacos	Aluvión	09/3/2026	1	Por lluvias y el incremento súbito del caudal de la quebrada sin nombre, ocasionó que dos personas fueran arrastradas por la corriente, una de ellas falleció.
6	Azuay	Girón	Girón	Pamapedel	Deslizamiento	09/3/2026	1	Dentro de una vivienda se encontró una persona fallecida producto de un aplastamiento.
7	Cotopaxí	La Maná	La Maná	Calle 27 de noviembre y calle 14.	Deslizamiento	09/3/2026	1	Debido a las lluvias, se produjo un deslizamiento de tierra que ocasionó el fallecimiento de una persona de sexo masculino
8	Morona Santiago	Taisha	Tuñintensa	Dos Lagunas	Tormenta Eléctrica	04/3/2026	1	Por una descarga eléctrica, falleció una persona que se encontraba transportando pupitres en una embarcación.
9	Cotopaxi	Pujilí	Zumbahua	Caserío Chicho	Deslizamiento	13/2/2026	1	Un deslizamiento de tierra afectó una vivienda de construcción mixta y provocó el colapso de una de sus paredes. Como consecuencia de este evento, falleció un menor de aproximadamente 8 años.
10	Chimborazo	Chambo	Chambo	Caserío Airón	Deslizamiento	02/2/2026	1	Por desbordamiento de una acequia se produjo un deslizamiento, en el cual se reportó una persona atrapada. Posteriormente, fue encontrada sin vida.
11	Azuay	Paute	Paute	Abdón Calderón	Deslizamiento	28/1/2026	1	Por un deslizamiento de lodo junto a una vivienda, se reportó una persona fallecida.
12	Cotopaxi	Sigchos	Chugchilan	Caserío Guasumbini Chico, vía a Sigchos - Chugchilán	Deslizamiento	09/3/2026	2	Por un deslizamiento se reportó dos personas extraviadas, que fueron recuperados sin vida,
13	Los Ríos	Babahoyo	Babahoyo	varios - río San Pablo	Inundación	13/3/2026	1	Por inundación se reportó una persona fallecida al interior de su domicilio, la víctima se encontraba dormida bajo efectos de medicamentos.
14	Los Ríos	Urdaneta	Ricaurte	La Industria, cascada Pan de Azúcar	Erosión Hídrica	16/3/2026	1	Un puente artesanal elaborado por la comunidad, colapsó y se reportó la caída de una persona sufriendo golpes en las piedras de la zona baja, lo que provocó su fallecimiento.
Total							15	

Fuente: Unidades de Monitoreo SNGR - Instituciones del SNDGIRD. 14/04/2026 - 15:00

5. Alojamientos Temporales

En lo que va del 2026, por lluvias se han activado **27 alojamientos temporales**, de los cuales **5** se encuentran **activos** y **22** se encuentran **cerrados**. Adicional, existen 3 alojamientos temporales implementados.

- Alojamientos temporales **activos**:

No	PROVINCIA	CANTON	PARROQUIA	TIPO	Nombre del Alojamiento	Fecha de Apertura	# Familias	# Personas
1	Azuay	Girón	Asunción	Albergue temporal	Casa Comunal Corazón De Lentag	14/3/2026	3	10
2	Azuay	Girón	Girón	Albergue temporal	Coliseo De Deportes Esteban Lucero	10/3/2026	2	8
3	El Oro	Zaruma	Salvías	Albergue temporal	Casa Comunal Ortega Alto	11/3/2026	2	4
4	Los Ríos	Babahoyo	Dr. Camilo Ponce	Albergue temporal	Coliseo De Fútbol Sala Carlos Alvarado	12/3/2026	1	4
5	Manabí	Portoviejo	Portoviejo	Albergue temporal	Escuela Fiscal Mixta Martha Bucarán De Roldós	26/2/2026	2	4
Total general							10	30

- Alojamientos implementados:

En el marco de las acciones de la SNGR, adicional a los alojamientos activados, se mantienen implementados **3 alojamientos temporales** los cuales están disponibles para recibir a familias afectadas.

No	Provincia	Cantón	Parroquia	Tipo	Nombre del Alojamiento
1	Cotopaxi	Sigchos	Sigchos	Albergue temporal	Centro Gerontológico Gulacusig
2	Los Ríos	Vinces	Antonio Sotomayor	Albergue temporal	Escuela Víctor Mercante
3	Chimborazo	Alausí	Sibambe	Albergue temporal	Coliseo Galo Durán Torres de Sibambe

- Alojamientos temporales **cerrados**:

No	PROVINCIA	CANTON	PARROQUIA	TIPO	Nombre del Alojamiento	Fecha de Apertura	Fecha de Cierre
1	Azuay	Cuenca	Chaucha	Refugio temporal	Hogar Juvenil	12/3/2026	23/3/2026
2	Chimborazo	Alausí	Alausí	Albergue temporal	UE San Francisco de Sales	18/2/2026	21/2/2026
3	El Oro	Piñas	Piñas / La Matriz	Refugio temporal	San Vicente de Paúl	7/3/2026	8/3/2026
4	El Oro	Santa Rosa	Santa Rosa	Refugio temporal	Casa Comunal Estero Medina	23/2/2026	3/3/2026
5	El Oro	Zaruma	Salvías	Refugio temporal	Coliseo de Escuela Dr. Ernesto Castro	10/3/2026	10/3/2026
6	Guayas	Alfredo Baquerizo Moreno (Jujan)	Alfredo Baquerizo Moreno (Jujan)	Refugio temporal	Iglesia Católica San Agustín	5/3/2026	24/3/2026
7	Guayas	Balao	Balao	Albergue temporal	Centro de Catequesis Juan Pablo II	10/3/2026	15/3/2026
8	Guayas	El Triunfo	El Triunfo	Refugio temporal	Iglesia Evangélica "En el nombre de Jesús"	13/1/2026	26/1/2026
9	Guayas	Milagro	Roberto Astudillo (Cab. En Cruce de Venecia)	Albergue temporal	Unidad Educativa Tnte. Hugo Ortiz	25/2/2026	5/3/2026
10	Guayas	Milagro	Ernesto Seminario	Albergue temporal	Unidad Educativa 17 de Septiembre	24/2/2026	6/3/2026
11	Los Ríos	Babahoyo	Febres Cordero (Las Juntas) (Cab. en Mata de Cacao)	Albergue temporal	Iglesia Católica Cristo Rey	10/3/2026	27/3/2026
12	Los Ríos	Babahoyo	Pimocha	Albergue temporal	Centro de Desarrollo Infantil de Pimocha	6/3/2026	27/3/2026
13	Los Ríos	Ventanas	Ventanas	Albergue temporal	Casa Comunal Los Girasoles	12/3/2026	30/3/2026
14	Los Ríos	Quinsaloma	Quinsaloma	Albergue temporal	Casa Comunal Las Casitas	11/3/2026	12/3/2026
15	Orellana	Francisco De Orellana	Taracoa (Nueva Esperanza: Yuca)	Albergue temporal	Auditorio del GADP de Taracoa	27/2/2026	28/2/2026
16	Los Ríos	Babahoyo	Dr. Camilo Ponce	Albergue Temporal	Centro de Catequesis de la parroquia Nuestra Señora del Carmen "El Cafetal"	12/3/2026	30/3/2026
17	Los Ríos	Babahoyo	Dr. Camilo Ponce	Refugio Temporal	U.E Juan E Verdesoto	15/3/2026	30/3/2026
18	Los Ríos	Baba	Baba	Refugio Temporal	Cnh Niños del Futuro El Kiosko	17/3/2026	30/3/2026
19	Los Ríos	Baba	Baba	Albergue Temporal	Escuela de Educación Básica Intiraymi	17/3/2026	31/3/2026
20	Guayas	Balao	Balao	Refugio Temporal	Unidad Educativa José de La Cuadra	10/3/2026	30/3/2026
21	Los Ríos	Babahoyo	Barreiro	Refugio Temporal	Ex UPC de Barreiro	12/3/2026	07/4/2026
22	Los Ríos	Babahoyo	Pimocha	Refugio Temporal	Edificio Municipal	10/3/2026	07/4/2026

Fuente: Unidades de Monitoreo SNGR - Instituciones del SNDGIRD. 14/04/2026 - 15:00

6. Asistencia Humanitaria

Por eventos producidos por lluvias desde el 01 de enero de 2026 a la fecha, se ha entregado la siguiente asistencia humanitaria:

La SNGR ha entregado a la población un total de **80.342** bienes de asistencia humanitaria:

No.	Provincia	KCA (15 días - 4 personas)	KPRH (para 3 días)	Kit de Aseo Personal	Botas de Caucho (par)	Kit de Limpieza	Camas	Cobijas / Frazadas	Colchones	Kit de Dormir	Kit de Vajilla	Cocinetas	Kit de Limpieza (albergue)	Mosquiteras, Redes de Cama	KMCC AT	Almohada	Balde de 10 lt	Tanque de 2500 lt	Purificador de Agua	Sachet de Cloro	Otros	Total Bienes	Personas beneficiadas	Familias beneficiadas
1	AZUAY	88	168	66	0	28	0	0	0	33	20	0	0	0	0	0	0	0	0	0	0	403	676	213
2	BOLÍVAR	0	191	0	5	26	0	0	0	13	7	0	0	0	0	0	0	0	0	0	0	242	247	84
3	CANAR	59	3	61	0	22	0	0	0	8	4	0	0	0	0	0	0	0	0	0	0	157	197	58
4	CARCHI	40	0	39	0	38	36	46	0	46	39	0	0	0	0	0	0	0	0	0	0	287	81	38
5	CHIMBORAZO	127	132	121	0	121	0	1	0	87	113	0	0	0	0	0	13	0	0	0	13	728	1950	663
6	COTOPAXI	54	2	53	0	53	0	0	0	43	38	0	0	3	0	0	1	0	0	0	1	248	635	323
7	EL ORO	1852	1562	142	0	142	0	0	0	69	623	30	0	0	0	0	0	0	0	0	0	4420	5424	2350
8	ESMERALDAS	947	3926	1696	0	1334	0	0	0	488	20	0	0	0	0	0	0	13	40000	0	0	48624	9968	2808
9	GUAYAS	1001	6985	459	0	200	300	110	110	431	590	0	0	0	0	100	0	0	0	2	10288	25375	7872	
10	IMBABURA	11	0	15	0	30	2	0	0	3	9	0	0	0	0	0	0	0	24	0	0	94	129	35
11	LOJA	451	993	16	0	0	0	0	0	164	29	0	0	0	0	0	0	0	0	0	0	1653	4355	1471
12	LOS RÍOS	1387	3677	175	0	0	0	0	0	167	12	0	1	0	0	0	0	0	0	0	0	5419	12873	4388
13	MANABÍ	1223	961	1119	0	658	3	0	0	776	0	0	0	1	0	0	2	0	0	0	0	4743	13054	4537
14	MORONA SANTIAGO	14	16	19	0	17	0	0	0	6	8	0	0	0	0	0	0	0	0	0	0	80	231	66
15	NAPO	0	80	22	0	4	0	0	0	0	0	0	0	0	0	0	0	0	0	0	0	106	175	43
16	ORELLANA	0	199	1	0	70	0	0	0	13	1	0	0	0	0	0	0	0	0	0	0	284	375	111
17	PASTAZA	280	232	221	0	2	0	0	0	0	180	0	0	212	0	0	0	0	0	0	0	1127	2617	1275
18	PICHINCHA	20	0	20	0	0	0	0	0	30	2	0	11	0	0	0	0	0	0	0	0	83	202	60
19	SANTA ELENA	71	1004	74	0	49	0	0	0	32	13	0	0	0	0	0	0	0	0	0	0	1243	3319	908
20	SANTO DOMINGO DE LOS TSÁCHILAS	1	12	9	0	10	6	0	0	6	0	0	0	0	0	0	0	0	0	0	0	44	34	13
21	SUCUMBIÓS	18	0	8	0	0	0	0	0	16	9	0	0	0	0	0	0	0	0	0	0	51	30	9
22	TUNGURAHUA	3	0	3	0	3	0	0	0	6	3	0	0	0	0	0	0	0	0	0	0	18	60	19
Total general		7847	20143	4339	5	2807	347	157	110	2437	1720	30	12	215	1	100	14	2	40	40000	16	80342	80007	27344

Fuente: Unidades de Monitoreo SNGR - Instituciones del SNDGIRD. 14/04/2026 - 15:00

El SNDGIRD ha entregado a la población un total de **193.355** bienes de asistencia humanitaria:

No.	Provincia	KCA (15 días - 4 personas)	KPRH (para 3 días)	RA (24 horas)	Kit de Aseo Personal	Kit de Vestir	Toallas de Baño	Kit de Limpieza	Frazadas	Camas	Cobijas / Frazadas	Colchones	Kit de Dormir	Kit de Cocina	Kit de Vajilla	Cocinetas	Kit de Limpieza (albergue)	Mosquiteras, Redes de Cama	Almohada	Juego de Sábanas	Agua en Recipiente no retornable (lts)	Agua Distribuida en Tanques (gal) No Potable	Agua Distribuida en Tanques (gal) Potable	Tanque de 2000 lt	Saquillos Control de Inundaciones	Láminas de Zinc	Kit de Alojamiento o herramientas familiares	Bono de Emergencia	Bono de Contingencia por Evento Natural o Antrópico	Kit Escolar	Kit de Uniforme	Otros	Total Bienes	Personas beneficiadas	Familias beneficiadas		
1	AZUAY	0	10	0	0	0	0	0	0	0	0	0	0	0	0	0	0	0	0	0	0	0	61200	0	0	0	0	0	0	0	0	0	0	61200	15961	3990	
2	BOLÍVAR	0	0	14	2	4	0	0	0	0	0	2	0	1	0	0	0	0	0	0	0	0	0	0	0	0	0	0	0	1	0	0	1	25	2	1	
3	CARCHI	18	0	0	18	0	0	0	0	2	0	11	0	0	0	0	0	0	0	0	0	0	0	0	0	0	0	0	0	0	0	0	0	77	124	42	
4	CHIMBORAZO	50	0	15	30	0	0	0	0	1	0	3	1	0	0	0	0	0	0	0	0	139	58453	59611	0	0	0	0	0	0	0	0	0	1	118527	94234	23576
5	COTOPAXI	0	2	2	0	0	0	0	0	0	0	0	0	0	0	0	0	0	0	0	0	0	0	0	0	0	0	0	0	0	0	0	0	2	6	15	4
6	EL ORO	0	0	0	0	0	0	0	0	0	0	0	0	0	0	0	0	0	0	0	0	0	0	0	3	0	0	0	0	0	0	0	0	0	58	0	58
7	ESMERALDAS	0	0	0	0	0	0	0	0	0	0	0	0	0	0	0	0	0	0	0	0	0	0	0	0	0	0	0	0	0	0	0	0	422	422	800	422
8	GUAYAS	526	2566	240	50	0	39	0	0	489	42	0	0	0	0	0	488	0	489	0	0	0	0	0	0	0	0	0	0	0	0	0	0	0	4929	8339	3150
9	IMBABURA	10	31	0	14	0	0	10	0	3	0	2	13	1	1	0	0	0	0	0	0	0	2424	1	0	0	0	0	0	0	0	0	0	258	2774	238	65
10	LOS RÍOS	13	201	0	1	0	0	0	0	0	0	0	0	0	0	0	0	0	0	0	0	2	0	0	0	3400	0	32	0	0	0	0	0	0	3650	960	294
11	MANABÍ	0	0	0	0	0	0	0	0	0	0	0	0	0	0	0	0	0	0	0	0	0	0	0	0	0	0	0	0	0	0	0	0	547	0	547	
12	MORONA SANTIAGO	0	4	0	1	0	0	7	0	0	0	0	3	0	2	0	0	0	0	0	0	0	0	0	0	0	15	0	0	0	0	0	92	130	75	23	
13	NAPO	12	0	0	0	117	0	8	0	3	7	0	6	0	0	0	0	0	0	0	0	0	0	0	0	83	0	10	12	0	0	0	0	258	167	42	
14	ORELLANA	0	0	0	0	36	0	0	0	0	0	0	8	0	8	0	0	0	0	0	150	0	0	0	0	80	0	0	0	0	0	0	22	11	158	473	67
15	PASTAZA	0	40	0	0	0	0	0	0	0	0	0	0	0	0	0	0	0	0	0	0	0	0	0	0	0	0	0	0	0	0	0	0	0	40	130	27
16	PICHINCHA	15	0	0	37	3	15	5	13	0	3	0	0	0	0	0	7	0	0	0	0	0	0	0	0	0	4	0	0	0	0	0	0	102	188	50	
17	SANTO DOMINGO DE LOS TSÁCHILAS	0	0	27	0	0	0	0	0	1	14	15	0	0	0	3	0	0	26	14	0	0	0	0	0	0	0	0	0	0	0	0	0	9	112	99	31
18	TUNGURAHUA	0	0	0	1	0	0	2	0	2	1	1	1	0	0	0	0	1	2	1	0	0	0	0	0	0	0	0	0	0	0	0	0	0	12	35	11
Total general		644	2854	298	154	160	15	71	13	12	25	512	86	2	11	3	7	489	28	504	291	58453	123235	4	3400	182	32	10	678	22	11	943	193355	123854	32400		

Fuente: Unidades de Monitoreo SNGR - Instituciones del SNDGIRD. 14/04/2026 - 15:00

7. Declaratorias emitidas y COE activados

Declaratorias de niveles de alertas en todo el país:

Nivel de Gobierno	Provincia	Cantón	Parroquia	Fecha de declaratoria	Nivel de Alerta	Descripción
Alerta Regional	Esmeraldas, Los Ríos, Pichincha, Carchi, Guayas, Loja.	--	--	20/02/2026	Roja	DECLÁRESE el estado de ALERTA ROJA, a fin de precautelar mayores afectaciones causadas a raíz del aumento de precipitaciones y deslizamientos de tierra, con la finalidad de mantener el monitoreo y planear preparación para la respuesta.
Alerta Regional	Azuay, Bolívar, Cañar, Chimborazo, Cotopaxi, El Oro, Imbabura, Manabí, Morona Santiago, Napo, Orellana, Santa Elena, Santo Domingo de los Tsáchilas, Sucumbios, Zamora Chinchipe.	--	--	20/02/2026	Naranja	DECLÁRESE el estado de ALERTA NARANJA, a fin de precautelar mayores afectaciones causadas a raíz del aumento de precipitaciones y deslizamientos de tierra, con la finalidad de mantener el monitoreo y planear preparación para la respuesta.
Alerta Regional	Pastaza y Tungurahua.	--	--	20/02/2026	Amarilla	DECLÁRESE el estado de ALERTA AMARILLA, a fin de precautelar mayores afectaciones causadas a raíz del aumento de precipitaciones y deslizamientos de tierra, con la finalidad de mantener el monitoreo y planear preparación para la respuesta.
Alerta Cantonal	Esmeraldas	Esmeraldas	--	12/02/2026	Roja	El 12/02/2026 el COE Cantonal Esmeraldas actualizó la declaratoria de ALERTA AMARILLA a ALERTA ROJA en todo el cantón Esmeraldas, en concordancia con la Resolución Nro. 0028-2026 emitida por la Secretaría Nacional de Gestión de Riesgos
Alerta Cantonal	Guayas	Milagro	--	23/02/2026	Roja	El GAD Cantonal declaró en Alerta Roja al cantón Milagro
Alerta Parroquial	Manabí	Portoviejo	Andrés de Vera	24/02/2026	Roja	Mediante RESOLUCIÓN GADMP-2026-ALC-001, emitida el 25/02/2026, por el GAD Cantonal Portoviejo, se resolvió declarar el estado de ALERTA ROJA el sector comprendido en la Calle Chimborazo, Sector Miraflores Parroquia Andrés de Vera respaldado mediante informe.
Alerta Cantonal	Manabí	Montecristi	--	06/03/2026	Roja	Mediante RESOLUCIÓN ADMINISTRATIVA No. 011-2026-ALC-JLTL-GAMCM, Declarar en ALERTA ROJA al cantón Montecristi en las zonas susceptibles a inundación, por los efectos de la época lluviosa.
Alerta Cantonal	Los Ríos	Vinces	--	09/03/2026	Roja	ACOGERNOS A LA RESOLUCIÓN Nro. SNGR-036-2026; Y, DECLARAR LA ALERTA ROJA en toda la jurisdicción territorial del Cantón Vinces, provincia de Los Ríos, debido a la magnitud de las inundaciones y los impactos severos en la infraestructura, la población y cultivos agrícolas.

Declaratorias de emergencia nacional:

No.	Nacional	Fecha de declaratoria	Fecha de Cierre	Estado	Observación
1	Emergencia nacional	12/03/2026	12/05/2026	Vigente	Mediante RESOLUCIÓN Nro. SNGR-48-2026, emitida el 12 de marzo de 2026, por la Secretaría Nacional de Gestión de Riesgos se resolvió: MODIFICAR la Declaratoria de Emergencia Regional emitida mediante Resolución Nro. SNGR-040-2026, de fecha 27 de febrero de 2026, a Declaratoria de Emergencia Nacional, y MODIFICAR el plazo de la Resolución por SESENTA (60) DÍAS, a partir de la suscripción de la presente Resolución, por el Estado de Emergencia Nacional por época lluviosa, debido a la afectación generalizada en el territorio, registrándose impactos en el 100% de las provincias y en el 85,58% de los cantones, con consecuencias significativas sobre la población, viviendas e infraestructura crítica.

Declaratorias de emergencias provinciales:

No.	Provincia	Fecha de Activación	Fecha de cierre	Estado	Observaciones
1	Los Ríos	18/3/2026	17/5/2026	Vigente	Declarar la emergencia en la provincia de Los Ríos, por un plazo de 60 días, con la finalidad de viabilizar la adopción de medidas administrativas, técnicas y financieras que permitan la atención de la emergencia.
2	Chimborazo	13/3/2026	11/5/2026	Vigente	Declaratoria de Estado de emergencia en la provincia de Chimborazo debido a los impactos generados por la temporada invernal.
3	Bolívar	13/3/2026	13/5/2026	Vigente	Declarar en estado de emergencia vial y de infraestructura al Gobierno Autónomo Descentralizado de la Provincia Bolívar (GADPB) con el propósito de adoptar las medidas urgentes que sean necesarias para atender las afectaciones.

Declaratorias de emergencias cantonales:

Desde el 01/01/2026 hasta la presente fecha se ha declarado en emergencia los siguientes cantones:

No.	Provincia	Cantón	Fecha de Activación	Fecha de cierre	Estado	Observaciones
1	Azuay	Girón	12/3/2026	12/5/2026	Vigente	La máxima autoridad del cantón declara la Emergencia por los eventos suscitados los últimos días.
2	Azuay	Santa Isabel	12/3/2026	13/5/2026	Vigente	La máxima autoridad del cantón declara la Emergencia por los eventos suscitados los últimos días.
3	Bolívar	Chillanes	11/3/2026	--	Vigente	La máxima autoridad del cantón declara la Emergencia por los eventos de época lluviosa
4	Chimborazo	Pallatanga	12/3/2026	10/5/2026	Vigente	Alcalde del GAD Pallatanga declaró en emergencia lluvias intensas por un plazo de 60 días.
5	Cotopaxi	Pangua	20/3/2026	17/6/2026	Vigente	El alcalde declara en Emergencia al Cantón mediante resolución No. GADMUPAN-AL-2026-0013.
6	Cotopaxi	La Maná	13/3/2026	12/5/2026	Vigente	El alcalde declara el estado de emergencia cantonal mediante Resolución No. 035-GADMLM-PS-2026.
7	Cotopaxi	Sigchos	25/2/2026	26/3/2026	No Vigente	Declaratoria de emergencia del cantón Sigchos, para coordinar y agilizar la respuesta ante la época lluviosa.
8	El Oro	La Lajas	7/3/2026	7/4/2026	No Vigente	Declaratoria de emergencia territorial por lluvias.
9	El Oro	Piñas	8/3/2026	8/4/2026	No Vigente	Emergencia territorial por las afectaciones provocadas por época lluviosa.
10	El Oro	Portovelo	10/3/2026	25/5/2026	Vigente	GAD Portovelo declarar emergencia territorial en todo el cantón, por el impacto a la población.
11	El Oro	Santa Rosa	23/2/2026	23/4/2026	Vigente	GAD Santa Rosa se declaró en situación de emergencia territorial.
12	El Oro	Zaruma	10/3/2026	10/5/2026	Vigente	GAD Zaruma se declaró en situación de emergencia territorial.

No.	Provincia	Cantón	Fecha de Activación	Fecha de cierre	Estado	Observaciones
13	Esmeraldas	Muisne	13/3/2026	--	Vigente	La máxima autoridad del cantón declara la Emergencia por los eventos de época lluviosa
14	Esmeraldas	Quinindé	17/3/2026	--	Vigente	La máxima autoridad del cantón declara la Emergencia por los eventos de época lluviosa
15	Loja	Celica	27/2/2026	27/5/2026	Vigente	Resuelve declarar estado de emergencia por el nivel de impacto a la población, red vial y agua potable.
16	Loja	Pindal	24/2/2026	24/4/2026	Vigente	DECLARAR en situación de emergencia al cantón Pindal, debido a las fuertes lluvias.
17	Loja	Puyango	2/3/2026	-	Vigente	Declaratoria de Emergencia al cantón Puyango por la presencia de precipitaciones intensas.
18	Loja	Sozoranga	16/3/2026	14/5/2026	Vigente	Declarar la Situación de Emergencia a todo el Cantón Sozoranga.
19	Loja	Zapotillo	24/02/2026	24/5/2026	Vigente	DECLARAR en situación de emergencia al cantón Zapotillo, debido a las fuertes lluvias.
20	Los Ríos	Babahoyo	09/1/3/2026	9/5/2026	Vigente	Declarar la Situación de Emergencia en todo el territorio del Cantón Babahoyo.
21	Los Ríos	Quinsaloma	9/3/2026	7/5/2026	Vigente	DECLARATORIA DE EMERGENCIA, en base a los informes de las MTT.
22	Los Ríos	Urdaneta	10/3/2026	10/5/2026	Vigente	Declarar la Emergencia en el Cantón Urdaneta.
23	Los Ríos	Ventanas	11/3/2026	10/5/2026	Vigente	Declarar el estado de emergencia en el cantón Ventanas.
24	Los Ríos	Vinces	9/3/2026	9/5/2026	Vigente	DECLARAR LA EMERGENCIA al cantón Vinces por sesenta días.
25	Manabí	Flavio Alfaro	13/3/2026	--	Vigente	Mediante resolución No. EM-GADMFA-001-2026, declara el estado de Situación de Emergencia Institucional al GAD M Flavio Alfaro.

Declaratorias de emergencias parroquiales:

No.	Provincia	Cantón	Parroquia	Fecha de Activación	Fecha de cierre	Estado	Observaciones
26	Loja	Zapotillo	Cazaderos	23/2/2026	--	Vigente	Declaratoria de emergencia parroquial por lluvias.

Comités de Operaciones de Emergencias (COE) activados:

Desde el 01 de enero de 2026 a la fecha se han activado los siguientes COE:

- **COE Nacional activo desde el 20/2/2026.**
- **18 COE provinciales:**

No.	Provincia	Fecha de Activación	Estado
1	Tungurahua	4/2/2026	Activo
2	Santa Elena	24/2/2026	Activo
3	Pichincha	19/2/2026	Activo
4	Orellana	25/2/2026	Activo
5	Napo	24/2/2026	Activo
6	Morona Santiago	2/3/2026	Activo
7	Manabí	30/1/2026	Activo
8	Los Ríos	18/3/2026	Activo
9	Loja	20/2/2026	Activo

No.	Provincia	Fecha de Activación	Estado
10	Imbabura	25/2/2026	Activo
11	Guayas	10/2/2026	Activo
12	Esmeraldas	5/2/2026	Activo
13	El Oro	8/2/2026	Activo
14	Cotopaxi	11/2/2026	Activo
15	Chimborazo	13/3/2026	Activo
16	Cañar	18/2/2026	Activo
17	Bolívar	3/2/2026	Activo
18	Azuay	5/2/2026	Activo

- **90 COE cantonales:**

No.	Provincia	Cantón	Fecha de Activación	Estado
1	Azuay	Camilo Ponce Enríquez	24/2/2026	Activo
2	Azuay	Cuenca	13/3/2026	Activo
3	Azuay	Pucara	13/2/2026	Activo
4	Azuay	Santa Isabel	10/3/2026	Activo
5	Azuay	Girón	5/2/2026	Activo
6	Bolívar	Caluma	16/3/2026	Activo
7	Bolívar	Chillanes	26/2/2026	Activo
8	Bolívar	Chimbo	12/3/2026	Activo
9	Bolívar	Echeandía	5/3/2026	Activo
10	Bolívar	Guaranda	20/2/2026	Activo
11	Cañar	La Troncal	12/2/2026	Activo
12	Chimborazo	Alausi	5/2/2026	Activo
13	Chimborazo	Cumandá	24/2/2026	Activo
14	Chimborazo	Pallatanga	10/3/2026	Activo
15	Chimborazo	Penipe	12/2/2026	Activo
16	Chimborazo	Riobamba	2/2/2026	Activo
17	Cotopaxi	La Maná	9/3/2026	Activo
18	Cotopaxi	Pujilí	14/1/2026	Activo
19	Cotopaxi	Sigchos	19/2/2026	Activo
20	Cotopaxi	Pangua	16/3/2026	Activo
21	El Oro	Arenillas	11/2/2026	Activo
22	El Oro	Atahualpa	11/2/2026	Activo
23	El Oro	Balsas	11/2/2026	Activo
24	El Oro	Chilla	10/2/2026	Activo
25	El Oro	El Guabo	26/2/2026	Activo
26	El Oro	Huaquillas	11/2/2026	Activo
27	El Oro	Las Lajas	11/2/2026	Activo
28	El Oro	Machala	14/2/2026	Activo

No.	Provincia	Cantón	Fecha de Activación	Estado
46	Loja	Chaguarpamba	18/2/2026	Activo
47	Loja	Loja	25/2/2026	Activo
48	Loja	Olmedo	25/2/2026	Activo
49	Loja	Paltas	18/2/2026	Activo
50	Loja	Pindal	24/2/2026	Activo
51	Loja	Puyango	18/2/2026	Activo
52	Loja	Quilanga	18/2/2026	Activo
53	Loja	Sozoranga	13/3/2026	Activo
54	Loja	Zapotillo	20/2/2026	Activo
55	Los Ríos	Babahoyo	10/2/2026	Activo
56	Los Ríos	Quevedo	24/2/2026	Activo
57	Los Ríos	Quinsaloma	9/3/2026	Activo
58	Los Ríos	Urdaneta	10/3/2026	Activo
59	Los Ríos	Ventanas	25/2/2026	Activo
60	Los Ríos	Vinces	9/3/2026	Activo
61	Manabí	Bolívar	11/2/2026	Activo
62	Manabí	Flavio Alfaro	27/2/2026	Activo
63	Manabí	Jipijapa	6/2/2026	Activo
64	Manabí	Junín	18/2/2026	Activo
65	Manabí	Montecristi	2/3/2026	Activo
66	Manabí	Paján	27/2/2026	Activo
67	Manabí	Portoviejo	6/2/2026	Activo
68	Manabí	Puerto López	27/2/2026	Activo
69	Manabí	Santa Ana	29/1/2026	Activo
70	Manabí	Sucre	5/3/2026	Activo
71	Manabí	Tosagua	7/1/2026	Activo
72	Morona Santiago	Gualaquiza	12/3/2026	Activo
73	Morona Santiago	Huamboya	23/2/2026	Activo

No.	Provincia	Cantón	Fecha de Activación	Estado
29	El Oro	Marcabellí	13/2/2026	Activo
30	El Oro	Pasaje	10/2/2026	Activo
31	El Oro	Piñas	8/2/2026	Activo
32	El Oro	Portovelo	11/2/2026	Activo
33	El Oro	Santa Rosa	12/2/2026	Activo
34	El Oro	Zaruma	24/2/2026	Activo
35	Esmeraldas	Esmeraldas	23/1/2026	Activo
36	Esmeraldas	Muisne	8/3/2026	No activo
37	Guayas	Balao	12/2/2026	Activo
38	Guayas	Balzar	24/2/2026	Activo
39	Guayas	Lomas de Sargentillo	6/3/2026	Activo
40	Guayas	Milagro	23/2/2026	Activo
41	Guayas	Palestina	25/2/2026	Activo
42	Guayas	Simón Bolívar	24/2/2026	Activo
43	Imbabura	Cotacachi	4/3/2026	Activo
44	Loja	Catamayo	24/2/2026	Activo
45	Loja	Celica	18/2/2026	Activo

No.	Provincia	Cantón	Fecha de Activación	Estado
74	Morona Santiago	Sucúa	2/3/2026	Activo
75	Morona Santiago	Tiwintza	25/2/2026	Activo
76	Napo	Archidona	4/3/2026	Activo
77	Napo	Carlos Julio Arosemena Tola	5/3/2026	Activo
78	Napo	El Chaco	8/1/2026	Activo
79	Napo	Tena	10/3/2026	Activo
80	Orellana	Francisco de Orellana	23/2/2026	Activo
81	Pichincha	Cayambe	12/3/2026	Activo
82	Pichincha	Mejía	4/3/2026	Activo
83	Pichincha	Puerto Quito	2/3/2026	Activo
84	Pichincha	Quito	24/2/2026	Activo
85	Pichincha	Rumiñahui	4/3/2026	Activo
86	Pichincha	San Miguel de Los Bancos	20/2/2026	Activo
87	Santo Domingo de los Tsáchilas	La Concordia	13/2/2026	Activo
88	Zamora Chinchipe	El Pangui	19/1/2026	Activo
89	Sucumbios	Sucumbios	9/3/2026	Activo
90	Zamora Chinchipe	Paquisha	29/1/2026	Activo

- 25 COE parroquiales:

No.	Provincia	Cantón	Parroquia	Fecha de Activación	Estado
1	Azuay	Cuenca	Baños	12/3/2026	Activo
2	El Oro	Atahualpa	Cordoncillo	7/2/2026	Activo
3	El Oro	Marcabellí	El Ingenio	23/2/2026	Activo
4	El Oro	Pasaje	Uzhcyrrumi	11/3/2026	Activo
5	El Oro	Piñas	Capiro	12/2/2026	Activo
6	El Oro	Portovelo	Salatí	26/2/2026	Activo
7	El Oro	Santa Rosa	Torata	22/2/2026	Activo
8	El Oro	Santa Rosa	Victoria	23/2/2026	Activo
9	El Oro	Zaruma	Abañin	25/2/2026	Activo
10	Imbabura	Cotacachi	Vacas Galindo	13/3/2026	Activo
11	Loja	Celica	Cruzpamba	23/2/2026	Activo
12	Loja	Celica	Pózul	23/2/2026	Activo
13	Loja	Celica	Tnte. Maximiliano Rodríguez	19/2/2026	Activo
14	Loja	Celica	Sabanilla	23/2/2026	Activo
15	Loja	Pindal	Chaquinal	23/2/2026	Activo
16	Loja	Pindal	Milagros	21/2/2026	Activo
17	Loja	Saraquro	Manú	13/3/2026	Activo
18	Loja	Zapotillo	Cazaderos	23/2/2026	Activo
19	Loja	Zapotillo	Paletillas	24/2/2026	Activo
20	Loja	Zapotillo	Bolaspamba	23/2/2026	Activo
21	Los Ríos	Puebloviejo	San Juan	5/2/2026	Activo
22	Orellana	Francisco de Orellana	Taracoa	27/2/2026	Activo
23	Pichincha	Mejía	Manuel Cornejo Astorga	19/1/2026	Activo
24	Santo Domingo de los Tsáchilas	Santo Domingo	Alluriquín	26/1/2026	Activo
25	Santo Domingo de los Tsáchilas	Santo Domingo	Puerto Limón	4/3/2026	Activo

Fuente: Unidades de Monitoreo SNGR - Instituciones del SNDGIRD. 14/04/2026 - 15:00

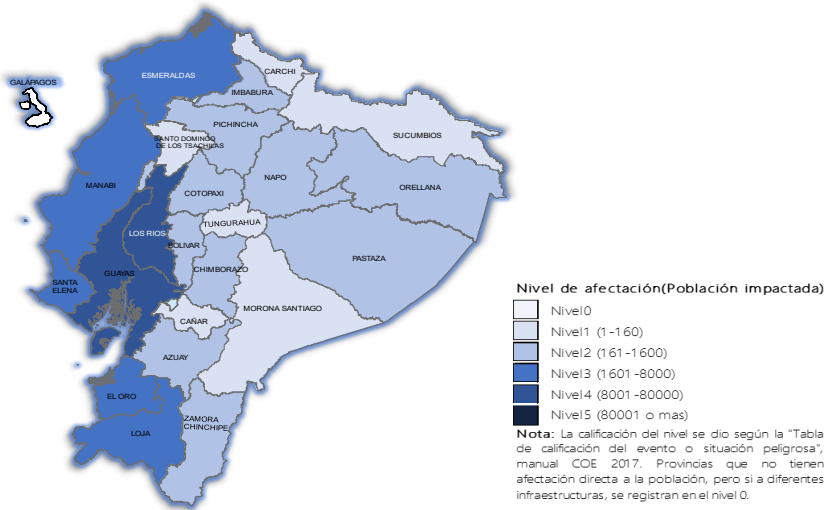
8. Eventos adversos de alto impacto

A continuación, se detallan los eventos adversos relevantes de los últimos 15 días:

Zona 2

- **Napo/ El Chaco/ Gonzalo Diaz de Pineda/ puente sobre el río Marker, via Chaco - Reventador.** Por lluvias durante la madrugada del 03/04/2026 se produjo el incremento del caudal del río Marker. El aumento del caudal del río ha generado un avance de erosión en sus márgenes, provocando la erosión que pone en peligro al puente ubicado sobre el río. El nivel del río al momento está dentro de lo normal. En el tramo Santa Rosa - Reventador la circulación será restringida a partir de las 20:00 para vehículos pesados. Ruta: alterna: Baeza - Narupa - Coca - Lago Agrio.
 - **Vía de primer orden (parcialmente habilitada para vehículos livianos)**
 - **Puente afectado: 1 (en evaluación)**
- SNGR emitió el informe técnico sobre el análisis de amenaza, vulnerabilidad y evaluación del riesgo por procesos de erosión hídrica, socavación fluvial y movimientos en masa en la Red Vial Estatal E45, sector río Marker - San Rafael.
- MIT con apoyo de OCP y Petroecuador realizan los trabajos como limpieza de drenajes, derrocamiento del puente antiguo sobre el río Marker que estaba a un costado, entre otros. Jefatura Política de El Chaco realiza seguimiento en territorio

9. Mapa de Afectación por Lluvias



SitRep generado por la Dirección de Monitoreo de Eventos Adversos de la Secretaría Nacional de Gestión de Riesgos.

SitRep elaborado por:

Nombre: Angélica Larrea - Analista de Monitoreo de Eventos Adversos
Correo electrónico: maria.larrea@gestionderiesgos.gob.ec
Teléfono: 042593500 ext. 1602

SitRep aprobado por:

Nombre: Stalin Jiménez - Director de Monitoreo de Eventos Adversos
Correo electrónico: director_monitoreo@gestionderiesgos.gob.ec
Teléfono: 042593500 ext. 1602

Para ser agregado o removido de esta lista de SitRep, por favor envíe un correo electrónico a sala.nacional@gestionderiesgos.gob.ec
Para más información, visite nuestro sitio Web: <https://www.gestionderiesgos.gob.ec/informes-de-situacion-actual-por-eventos-adversos-ecuador/>