

Sitrep 71 – Por lluvias, del 1 de enero de 2026 a la fecha

INFORME DE SITUACIÓN NACIONAL

Este Informe cubre el período desde el 01/01/2026 hasta el 05/04/2026 - 15:00

El próximo SITREP será emitido en caso de generarse nueva actividad relevante

1. Puntos importantes

- Desde el 1 de enero de 2026 hasta la presente fecha se han registrado **2.191** eventos adversos por lluvias afectando a **24** provincias, **196** cantones y **684** parroquias. Los eventos más recurrentes corresponden a: inundaciones (38,75%), deslizamientos (35,46%), lluvias intensas (9,86%), erosión hídrica (3,97%), hundimientos (3,33%), aluviones (2,78%), vendavales (2,56%) y caídas (colapsos) (1,32%) entre los principales.
- En lo que va del año 2026, las provincias con mayor impacto a la población son: Guayas, Los Ríos, Esmeraldas, El Oro, Manabí, Loja, Santa Elena, Chimborazo y Pastaza.
- En total, los eventos reportados, impactaron a **96.622** personas. En enero se registraron **1.781** personas impactadas, en febrero **36.902** personas impactadas y en lo que va el mes de marzo se registra **57.935** personas impactadas.
- Mediante RESOLUCIÓN Nro. SNGR-036-2026, emitida el **20/02/2026**, por la Secretaría Nacional de Gestión de Riesgos se resolvió declarar: **ALERTA ROJA** por Época Lluviosa 2026. Carchi, Esmeraldas, Guayas, Loja, Los Ríos y Pichincha. **ALERTA NARANJA**: Azuay, Bolívar, Cañar, Chimborazo, Cotopaxi, El Oro, Imbabura, Manabí, Morona Santiago, Napo, Orellana, Santa Elena, Santo Domingo de los Tsáchilas, Sucumbios, Zamora Chinchipe. **ALERTA AMARILLA**: Pastaza y Tungurahua.
- Mediante RESOLUCIÓN Nro. SNGR- 48-2026, emitida el **12 de marzo de 2026**, por la Secretaría Nacional de Gestión de Riesgos se resolvió: MODIFICAR la Declaratoria de **Emergencia Regional** emitida mediante Resolución Nro. SNGR-040-2026, de fecha 27 de febrero de 2026, a **Declaratoria de Emergencia Nacional**, y MODIFICAR el plazo de la Resolución por **SESENTA (60) DÍAS, a partir de la suscripción de la presente Resolución, por el Estado de Emergencia Nacional por época lluviosa**, debido a la afectación generalizada en el territorio, registrándose impactos en el 100% de las provincias y en el 85,58% de los cantones, con consecuencias significativas sobre la población, viviendas e infraestructura crítica.
- Mediante Decreto ejecutivo Nro. 325, firmado el **12 de marzo de 2026**, por el presidente del Ecuador Daniel Noboa Azín, resuelve declarar como prioridad nacional la ejecución articulada e inmediata de **acciones de preparación, respuesta y recuperación frente al impacto causado por la época lluviosa en todo** el territorio nacional conforme la declaratoria de emergencia nacional contenida en la Resolución No. SNGR-48-2026 de 12 de marzo de 2026.
- En este periodo, se han **declarado 3 emergencias provinciales y 26 emergencias locales**.
- Para atención y coordinación de acciones de respuesta se encuentran activos: **1 COE Nacional, 18 COE provinciales, 90 COE cantonales y 25 COE parroquiales**.
- En lo que va del 2026, por lluvias se han activado **27 alojamientos temporales**, de los cuales **7** se encuentran **activos** y **20** se encuentran **cerrado**. Adicional, existen 4 alojamientos temporales implementados.
- La SNGR ha entregado hasta la fecha, un total de **79.000** bienes de asistencia humanitaria en 22 provincias, como parte de las acciones de respuesta ante eventos adversos y para la atención de la población afectada.

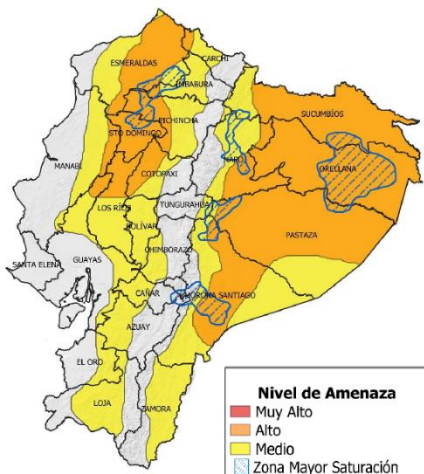
NIVEL DE AFECTACIÓN

4

Calificación realizada con base al Manual del COE 2017

2. Situación Hidrometeorológica actual

Con base al Boletín meteorológico Nro. 22 con estatus Advertencia del INAMHI con vigencia desde las 13h00 del 02 de abril hasta 19h00 del 05 de abril de 2026.



En los próximos días incrementará la intensidad y distribución de precipitaciones, acompañadas de tormentas y ráfagas de viento, con mayor énfasis en la región Amazónica, zona interior del norte del Litoral y algunas localidades a lo largo de la Sierra y zonas de cordillera. Los días de mayor relevancia serían entre el 3 y 5 de abril.

Las áreas en tonalidades naranja y roja presentan mayor probabilidad de lluvias intensas y tormentas. Las zonas entrecortadas con azul son propensas a crecidas de cuerpos de agua y/o deslizamientos de masa.

ZONAS AFECTADAS

Región Litoral: Mayor probabilidad en localidades del norte de la región, concretamente, el interior de Esmeraldas, Santo Domingo, Los Ríos y ciertas zonas de Manabí, Guayas y El Oro.

Región Amazónica: Se esperan eventos intensos a lo largo de la región, con mayor probabilidad de ocurrencia en Sucumbios, Orellana, Napo y Pastaza.

REGIÓN	Precipitación acumulada diaria (mm/24h)	
	Nivel Medio	Nivel Alto
Litoral	10 – 18	19 – 41
Interandina	8 – 11	12 – 30
Amazonía	22 – 31	32 – 54

Región Interandina: Mayor incidencia en localidades a lo largo de la estribación de cordillera occidental y al interior de Pichincha.

Región Insular: Baja de probabilidad de eventos de precipitación en el archipiélago.

ESTADO DE CUERPOS DE AGUA.

Al momento, en el seguimiento realizado por las Unidades de Monitoreo de la SNGR, se registran **4 cuerpos hídricos con tendencia a subir de nivel:**

4 Cuerpos hídricos con tendencia a subir de nivel						
Nro.	Provincia	Cantón	Parroquia	Sector	Cuerpo Hídrico	Fecha de Novedad
1	Guayas	Salitre (Urbina Jado)	La Victoria (Ñauza)	Varios sectores	Babahoyo	2026-03-03
2	Guayas	Salitre (Urbina Jado)	Junquillal	Recinto Hacienda Nueva	Pula	2026-03-03
3	Guayas	Daule	Daule, Cabecera Cantonal	Varios Sectores	Pula	2026-02-24
4	Guayas	Salitre (Urbina Jado)	El Salitre (Las Ramas), Cabecera Cantonal	Varios Recintos	Vinces	2026-02-19

3. Eventos Adversos y Afectaciones – Resumen.

Desde el 01/01/2026 a la fecha, por lluvias se registraron un total de **2.191 eventos adversos**, distribuidos de la siguiente manera:

No.	Provincia	No. Eventos	Inundación	Deslizamiento	Lluvias Intensas	Erosión Hídrica	Hundimiento	Aluvión (Flujos)	Vendaval	Caidas (Colapso)	Granizada	Tormenta Eléctrica	Reptación	Exceso de humedad	Torbellino (Remolino de viento)	Avalancha
1	Guayas	395	311	6	53	12	--	--	12	--	--	1	--	--	--	--
2	El Oro	256	104	100	4	14	12	6	2	7	--	3	4	--	--	--
3	Pichincha	219	36	124	45	--	3	3	--	2	3	3	--	--	--	--
4	Bolívar	173	12	137	2	11	3	4	1	1	--	--	--	1	1	--
5	Loja	160	25	96	14	1	11	10	--	2	--	--	1	--	--	--
6	Azuay	140	43	64	6	5	6	4	--	6	6	--	--	--	--	--
7	Los Ríos	131	88	7	14	1	11	--	9	--	--	1	--	--	--	--
8	Esmeraldas	104	41	34	20	--	4	1	3	--	--	1	--	--	--	--
9	Manabí	100	59	13	8	2	1	11	4	--	--	--	2	--	--	--
10	Chimborazo	86	8	38	2	7	6	13	1	9	2	--	--	--	--	--
11	Cotopaxi	62	11	21	8	3	1	3	4	1	8	--	--	1	--	1
12	Imbabura	60	6	46	5	--	2	1	--	--	--	--	--	--	--	--
13	Morona Santiago	51	9	22	2	10	1	2	3	1	--	1	--	--	--	--
14	Santa Elena	40	27	2	7	1	3	--	--	--	--	--	--	--	--	--
15	Napo	32	8	7	5	7	--	2	3	--	--	--	--	--	--	--
16	Santo Domingo De Los Tsáchilas	31	15	7	3	3	1	--	2	--	--	--	--	--	--	--
17	Pastaza	29	11	5	3	2	3	--	5	--	--	--	--	--	--	--
18	Cañar	27	4	15	5	3	--	--	--	--	--	--	--	--	--	--
19	Tungurahua	27	9	8	3	--	3	--	2	--	1	--	--	1	--	--
20	Carchi	25	5	13	5	--	1	--	1	--	--	--	--	--	--	--
21	Orellana	20	11	2	--	3	--	--	4	--	--	--	--	--	--	--
22	Zamora Chinchipe	19	6	9	--	2	--	1	--	--	--	--	1	--	--	--
23	Sucumbios	3	--	1	1	--	1	--	--	--	--	--	--	--	--	--
24	Galápagos	1	--	--	1	--	--	--	--	--	--	--	--	--	--	--
Total		2.191	849	777	216	87	73	61	56	29	20	10	8	3	1	1
Porcentaje		100%	38,75%	35,46%	9,86%	3,97%	3,33%	2,78%	2,56%	1,32%	0,91%	0,46%	0,37%	0,14%	0,05%	0,05%

Fuente: Unidades de Monitoreo SNGR – Instituciones del SNDGIRD. 05/04/2026 - 15:00

Por los eventos detallados en la tabla anterior, se han registrado las siguientes afectaciones:

Afectación a Personas:					
	Personas fallecidas:	15		Personas heridas:	27
	Personas afectadas:	84.528		Personas damnificadas:	12.094
	Familias afectadas:	26.229		Familias damnificadas:	5.260
Afectación a Viviendas:					
	Viviendas afectadas:	23.915		Viviendas destruidas:	188
Afectación a servicios básicos esenciales e infraestructura:					
Vías afectadas (kilómetros)			Bienes públicos y Privados		
	Primer orden:	18,85		Bienes públicos afectados:	157
	Segundo orden:	15,89		Bienes públicos destruidos:	13
	Tercer orden:	16,25		Bienes privados afectados:	182
	Total Vías afectadas (kilómetros):	50,99		Bienes privados destruidos:	10
Puentes					
	Puentes afectados:	38		Puentes destruidos:	33
Infraestructura sectorial					
	Centros de salud afectados:	33		Unidades educativas afectadas:	86
	Centros de salud destruidos:	--		Unidades educativas con afectación funcional:	836
Afectación a Medios de Vida					
	Ha. cultivos afectados:	12.980,78*		Animales afectados:	649
	Ha. cultivo perdidos:	8.509,21		Animales muertos*:	151.647

Fuente: Unidades de Monitoreo SNGR - Instituciones del SNDGIRD. 05/04/2026 - 15:00

* Estas cifras corresponden, entre otros, a truchas muertas por aluvión del 02/02/2026, animales muertos (truchas y alevines) por lluvias intensas del 24/02/2026 en Cotopaxi y animales muertos (porcino, peces y aves) por erosión hídrica del 11/03/2026 en Chimborazo.

Nota aclaratoria: Toda la información de cifras mostradas en el presente Informe, está sujeta a variación en virtud del levantamiento continuo de información.

4. Detalle de afectaciones por provincias

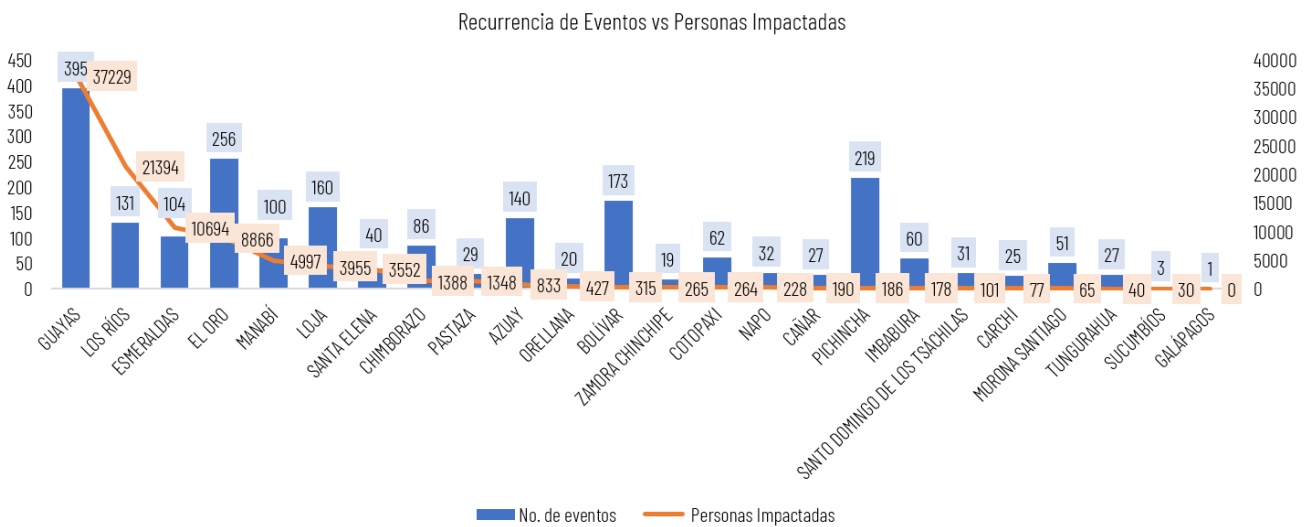
La provincia con mayor impacto a la población es **Guayas** con **37.229 personas impactadas** en **395 eventos**, seguido de **Los Ríos** con **21.394 personas impactadas** en **131 eventos**; **Esmeraldas** con **10.694 personas impactadas** en **104 eventos**; **El Oro** con **8.866 personas impactadas** en **256 eventos**; **Manabí** con **4.997 personas impactadas** en **100 eventos**; **Loja** con **3.955 personas impactadas** en **160 eventos**; **Santa Elena** con **3.552 personas impactadas** en **40 eventos**; **Chimborazo** con **1.388 personas impactadas** en **86 eventos** y **Pastaza** con **1.348 personas impactadas** en **29 eventos**.

No.	Provincia	No de Eventos	Personas Impactadas*	Personas Fallecidas	Personas Heridas	Personas Afectadas	Familias Afectadas	Personas Damnificadas	Familias Damnificadas	Viviendas Afectadas	Viviendas Destruídas	Est. Educativos Afectación Funcional	Est. Educativos Afectados	Centros De Salud Afectados	Puentes Afectados	Puentes Destruídos	Bienes Públicos Afectados	Bienes Públicos Destruídos	Bienes Privados Afectados	Bienes Privados Destruídos	Km. Lineales De Vías Afectadas	Ha. Cultivo Afectados	Ha. Cultivo Perdidos	Animales Afectados	Animales Muertos
1	Guayas	395	37.229	1	2	34.818	10.169	2.411	1.103	7.955	11	209	17	4	2	2	4	0	0	0	0,12	5665,00	3499,00	1	5
2	Los Ríos	131	21.394	3	0	15.715	5.282	5.679	2.344	6.276	46	43	1	0	1	2	25	0	6	0	7,30	4982,29	1986,52	16	9
3	Esmeraldas	104	10.694	0	1	10.481	3.095	213	138	2.989	3	50	9	8	1	1	10	0	1	0	3,28	986,46	2623,00	23	506
4	El Oro	256	8.866	0	0	7.617	2.698	1.249	642	2.969	2	276	1	0	15	4	8	0	48	0	2,79	182,10	84,76	10	229
5	Manabí	100	4.997	0	0	3.169	1.132	1.828	807	1.741	29	35	7	0	0	1	0	2	4	3	0,95	83,25	3,00	60	160
6	Loja	160	3.955	0	0	3.895	1.073	60	19	354	10	108	9	2	1	0	18	2	8	0	2,72	311,03	35,65	364	768
7	Santa Elena	40	3.552	0	0	3.551	1.033	1	1	1.016	0	22	3	1	1	0	1	0	21	0	0,08	57,15	199,75	0	0
8	Chimborazo	86	1.388	1	4	1.303	404	85	28	106	4	3	2	1	2	1	25	1	8	1	9,44	268,80	37,00	0	25501
9	Pastaza	29	1.348	0	0	1.338	546	10	3	12	1	1	3	0	0	0	2	0	0	0	0,27	43,40	6,45	0	0
10	Azuay	140	833	3	11	779	243	54	18	48	16	42	6	0	2	11	2	0	12	3	2,98	3,80	4,90	0	0
11	Orellana	20	427	0	0	315	90	112	38	103	2	6	4	0	0	0	4	1	1	0	0,38	7,25	17,00	52	132
12	Bolívar	173	315	1	2	282	91	33	10	58	3	6	0	0	5	2	21	3	7	0	8,36	9,00	0,50	9	60
13	Zamora Chinchipe	19	265	0	0	261	87	4	4	16	0	12	2	0	1	4	2	1	3	0	0,24	1,50	1,00	0	0
14	Cotopaxi	62	264	4	1	236	68	28	8	25	3	3	4	0	1	0	1	2	14	0	1,04	309,25	10,18	76	124187
15	Napo	32	228	0	0	69	20	159	38	22	29	4	3	0	0	0	2	0	0	0	0,53	0,00	0,00	0	0

No.	Provincia	No de Eventos	Personas Impactadas*	Personas Fallecidas	Personas Heridas	Personas Afectadas	Familias Afectadas	Personas Damnificadas	Familias Damnificadas	Viviendas Afectadas	Viviendas Destruídas	Est. Educativos Afectación Funcional	Est. Educativos Afectados	Centros De Salud Afectados	Puentes Afectados	Puentes Destruídos	Bienes Públicos Afectados	Bienes Públicos Destruídos	Bienes Privados Afectados	Bienes Privados Destruídos	Km. Lineales De Vías Afectadas	Ha. Cultivo Afectados	Ha. Cultivo Perdidos	Animales Afectados	Animales Muertos
16	Cañar	27	190	0	0	136	41	54	16	26	16	2	3	1	1	0	0	0	2	0	0,54	0,00	0,00	0	0
17	Pichincha	219	186	0	4	186	50	0	0	65	1	6	4	16	0	1	14	1	35	1	3,72	60,00	0,00	38	20
18	Imbabura	60	178	1	1	144	36	34	8	39	5	1	3	0	1	0	7	0	3	1	2,72	1,50	0,50	0	30
19	Santo Domingo De Los Tsáchilas	31	101	0	0	83	25	18	6	30	0	3	0	0	2	2	0	0	1	0	0,14	0,00	0,00	0	0
20	Carchi	25	77	0	1	18	9	59	28	31	6	2	0	0	0	2	3	0	0	1	0,48	0,00	0,00	0	0
21	Morona Santiago	51	65	1	0	65	16	0	0	15	0	2	2	0	2	0	4	0	5	0	2,77	0,00	0,00	0	60
22	Tungurahua	27	40	0	0	40	13	0	0	11	0	0	2	0	0	0	4	0	3	0	0,14	9,00	0,00	0	25
23	Sucumbios	3	30	0	0	27	8	3	1	8	1	0	1	0	0	0	0	0	0	0	0,00	0,00	0,00	0	0
24	Galápagos	1	0	0	0	0	0	0	0	0	0	0	0	0	0	0	0	0	0	0	0,00	0,00	0,00	0	0
Total		2.191	96.622	15	27	84.528	26.229	12.094	5.260	23.915	188	836	86	33	38	33	157	13	182	10	50,99	12.980,78	8.509,21	649	151.692

Fuente: Unidades de Monitoreo SNGR - Instituciones del SNDGIRD. 05/04/2026 - 15:00

Nota: * Personas impactadas incluye a personas afectadas y damnificadas.

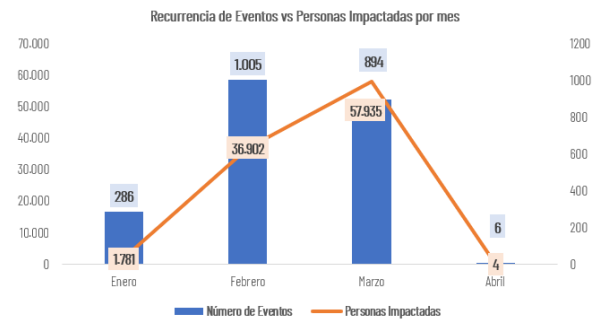


Fuente: Unidades de Monitoreo SNGR - Instituciones del SNDGIRD. 05/04/2026 - 15:00

Número de eventos vs Personas Impactadas por fecha:

Desde el 01/01/2026, a la fecha, los eventos por lluvias alcanzaron su mayor recurrencia en el mes de febrero registrando el 45,87% y mayor impacto a la población en marzo con 59,96%.

Mes	Número de Eventos	Personas Impactadas	% de recurrencia Eventos	% de Personas Impactadas
Enero	286	1.781	13,05%	1,84%
Febrero	1.005	36.902	45,87%	38,19%
Marzo	894	57.935	40,80%	59,96%
Abril	6	4	0,27%	0,00%
Total	2.191	96.622	100,00%	100,00%



Fuente: Unidades de Monitoreo SNGR - Instituciones del SNDGIRD. 05/04/2026 - 15:00

A continuación, se detallan donde existieron personas fallecidas:

No.	Provincia	Cantón	Parroquia	Sector	Evento	Fecha Del Evento	No. de fallecidos	Descripción general de evento
1	Los Ríos	Babahoyo	Pimocha	rcto. El Desquite, río Babahoyo	Inundación	12/03/2026	1	Por desbordamiento del río Babahoyo, una vivienda resultó inundada, donde un ciudadano de 58 años intentó apagar una bomba de agua y sufrió una descarga eléctrica. Personal médico confirmó que ingresó sin signos vitales, ratificando su fallecimiento.
2	Guayas	Guayaquil		Tarqui/Bloque 8 flor de Bastió	Inundación	11/03/2026	1	Por la presión del caudal de aguas pluviales, provocó el desplazamiento de la tapa de una alcantarilla. Varios niños se encontraban jugando en el sector, una menor cayó al interior del sistema de alcantarillado.
3	Azuay	Camilo Ponce Enriquez	Carmen de Pijili	Tres Banderas	Aluvión	11/03/2026	1	Por lluvias, se produjo un aluvión de tierra y lodo que afectó a una vivienda. Se reportó una persona fallecida y dos personas heridas trasladadas al centro de salud de Pijili.
4	Bolívar	San Miguel	Balsapamba	Las Peñas, vía San Miguel-Balsapamba [E-491]	Deslizamiento	10/03/2026	1	Una persona de 62 años quedó atrapada por el deslizamiento. Su cuerpo fue encontrado sin signos vitales.
5	Imbabura	Cotacachi	Vacas Galindo	Quinde Talacos	Aluvión	09/03/2026	1	Por lluvias y el incremento súbito del caudal de la quebrada sin nombre, ocasionó que dos personas fueran arrastradas por la corriente, una de ellas falleció.
6	Azuay	Girón	Girón	Pamapedel	Deslizamiento	09/03/2026	1	Dentro de una vivienda se encontró una persona fallecida producto de un aplastamiento.
7	Cotopaxi	La Maná	La Maná	Calle 27 de noviembre y calle 14.	Deslizamiento	09/03/2026	1	Debido a las lluvias, se produjo un deslizamiento de tierra que ocasionó el fallecimiento de una persona de sexo masculino
8	Morona Santiago	Taisha	Tuuintensa	Dos Lagunas	Tormenta Eléctrica	04/03/2026	1	Por una descarga eléctrica, falleció una persona que se encontraba transportando pupitres en una embarcación.
9	Cotopaxi	Pujilí	Zumbahua	Caserío Chicho	Deslizamiento	13/02/2026	1	Un deslizamiento de tierra afectó una vivienda de construcción mixta y provocó el colapso de una de sus paredes. Como consecuencia de este evento, falleció un menor de aproximadamente 8 años.
10	Chimborazo	Chambo	Chambo	Caserío Airón	Deslizamiento	02/02/2026	1	Por desbordamiento de una acequia se produjo un deslizamiento, en el cual se reportó una persona atrapada. Posteriormente, fue encontrada sin vida.
11	Azuay	Paute	Paute	Abdón Calderón	Deslizamiento	28/01/2026	1	Por un deslizamiento de lodo junto a una vivienda, se reportó una persona fallecida.
12	Cotopaxi	Sigchos	Chugchilan	Caserío Guasumbini Chico, vía a Sigchos - Chugchilán	Deslizamiento	09/03/2026	2	Por un deslizamiento se reportó dos personas extraviadas, que fueron recuperados sin vida.
13	Los Ríos	Babahoyo	Babahoyo	varios - río San Pablo	Inundación	13/03/2026	1	Por inundación se reportó una persona fallecida al interior de su domicilio, la víctima se encontraba dormida bajo efectos de medicamentos.
14	Los Ríos	Urdaneta	Ricaurte	La Industria, cascada Pan de Azúcar	Erosión Hídrica	16/03/2026	1	Un puente artesanal elaborado por la comunidad, colapsó y se reportó la caída de una persona sufriendo golpes en las piedras de la zona baja, lo que provocó su fallecimiento.
Total							15	

Fuente: Unidades de Monitoreo SNGR - Instituciones del SNGIRD. 05/04/2026 - 15:00

5. Alojamientos Temporales

En lo que va del 2026, por lluvias se han activado **27 alojamientos temporales**, de los cuales **7** se encuentran **activos** y **20** se encuentran **cerrados**. Adicional, existen 4 alojamientos temporales implementados.

- Alojamientos temporales **activos**:

No	PROVINCIA	CANTON	PARROQUIA	TIPO	Nombre del Alojamiento	Fecha de Apertura	# Familias	# Personas
1	Azuay	Girón	Asunción	Albergue Temporal	Casa Comunal Corazón de Lentag	14/3/2026	3	10
2	Azuay	Girón	Girón	Albergue Temporal	Coliseo de Deportes Esteban Lucero	10/3/2026	2	9
3	El Oro	Zaruma	Salvias	Albergue Temporal	Casa Comunal Ortega Alto	11/3/2026	2	4
4	Los Ríos	Babahoyo	Barreiro	Refugio Temporal	Ex UPC de Barreiro	12/3/2026	6	18
5	Los Ríos	Babahoyo	Dr. Camilo Ponce	Albergue Temporal	Coliseo de Fútbol Sala Carlos Alvarado	12/3/2026	7	16
6	Los Ríos	Babahoyo	Pimocha	Refugio Temporal	Edificio Municipal	10/3/2026	3	13
7	Manabí	Portoviejo	Andres de Vera	Albergue Temporal	Escuela Fiscal Mixta Martha Bucarán de Roldós	26/2/2026	2	2
Total							25	72

- Alojamientos implementados

En el marco de las acciones de la SNGR, adicional a los alojamientos activados, se mantienen implementados **4 alojamientos temporales** los cuales están disponibles para recibir a familias afectadas.

No	Provincia	Cantón	Parroquia	Tipo	Nombre del Alojamiento
1	Cotopaxi	Sigchos	Sigchos	Albergue temporal	Centro Gerontológico Galacusic
2	Los Ríos	Vinces	Antonio Sotomayor	Albergue temporal	Escuela Victor Mercante
3	Chimborazo	Alausí	Huígra	Albergue temporal	Iglesia de Huígra
4	Chimborazo	Alausí	Sibambe	Albergue temporal	Coliseo Galo Durán Torres de Sibambe

- Alojamientos temporales **cerrados**:

No	PROVINCIA	CANTON	PARROQUIA	TIPO	Nombre del Alojamiento	Fecha de Apertura	Fecha de Cierre
1	Azuay	Cuenca	Chaucha	Refugio temporal	Hogar Juvenil	12/3/2026	23/3/2026
2	Chimborazo	Alausí	Alausí	Albergue temporal	UE San Francisco de Sales	18/2/2026	21/2/2026
3	El Oro	Piñas	Piñas / La Matriz	Refugio temporal	San Vicente de Paúl	7/3/2026	8/3/2026
4	El Oro	Santa Rosa	Santa Rosa	Refugio temporal	Casa Comunal Estero Medina	23/2/2026	3/3/2026
5	El Oro	Zaruma	Salvías	Refugio temporal	Coliseo de Escuela Dr. Ernesto Castro	10/3/2026	10/3/2026
6	Guayas	Alfredo Baquerizo Moreno (Jujan)	Alfredo Baquerizo Moreno (Jujan)	Refugio temporal	Iglesia Católica San Agustín	5/3/2026	24/3/2026
7	Guayas	Balao	Balao	Albergue temporal	Centro de Catequesis Juan Pablo II	10/3/2026	15/3/2026
8	Guayas	El Triunfo	El Triunfo	Refugio temporal	Iglesia Evangélica "En el nombre de Jesús"	13/1/2026	26/1/2026
9	Guayas	Milagro	Roberto Astudillo (Cab. En Cruce de Venecia)	Albergue temporal	Unidad Educativa Tnte. Hugo Ortiz	25/2/2026	5/3/2026
10	Guayas	Milagro	Ernesto Seminario	Albergue temporal	Unidad Educativa 17 de Septiembre	24/2/2026	6/3/2026
11	Los Ríos	Babahoyo	Febres Cordero (Las Juntas) (Cab. en Mata de Cacao)	Albergue temporal	Iglesia Católica Cristo Rey	10/3/2026	27/3/2026
12	Los Ríos	Babahoyo	Pimocha	Albergue temporal	Centro de Desarrollo Infantil de Pimocha	6/3/2026	27/3/2026
13	Los Ríos	Ventanas	Ventanas	Albergue temporal	Casa Comunal Los Girasoles	12/3/2026	30/3/2026
14	Los Ríos	Quinsaloma	Quinsaloma	Albergue temporal	Casa Comunal Las Casitas	11/3/2026	12/3/2026
15	Orellana	Francisco De Orellana	Taracoa (Nueva Esperanza: Yuca)	Albergue temporal	Auditorio del GADP de Taracoa	27/2/2026	28/2/2026
16	Los Ríos	Babahoyo	Dr. Camilo Ponce	Albergue Temporal	Centro de Catequesis de la parroquia Nuestra Señora del Carmen "El Cafetal"	12/3/2026	30/03/2026
17	Los Ríos	Babahoyo	Dr. Camilo Ponce	Refugio Temporal	U.E Juan E Verdesoto	15/3/2026	30/03/2026
18	Los Ríos	Baba	Baba	Refugio Temporal	Cnh Niños del Futuro El Kiosko	17/3/2026	30/03/2026
19	Los Ríos	Baba	Baba	Albergue Temporal	Escuela de Educación Básica Intiraymi	17/3/2026	31/03/2026
20	Guayas	Balao	Balao	Refugio Temporal	Unidad Educativa José de La Cuadra	10/3/2026	30/03/2026

Fuente: Unidades de Monitoreo SNGR - Instituciones del SNDGIRD. 05/04/2026 - 15:00

6. Asistencia Humanitaria

Por eventos producidos por lluvias desde el 01 de enero de 2026 a la fecha, se ha entregado la siguiente asistencia humanitaria:

La SNGR ha entregado a la población un total de **79.000** bienes de asistencia humanitaria:

Nro.	Provincia	KCA (15 días - 4 personas)	KPRH (para 3 días)	Kit de Aseo Personal	Botas de Caucho (par)	Kit de Limpieza	Camas	Cobijas / Frazadas	Colchones	Kit de Dormir	Kit de Vajilla	Cocinetas	Kit de Limpieza (albergue)	Mosquiteras, Redes de Cama	KMCC AT	Almohada	Balde de 10 lt	Purificador de Agua	Sachet de Cloro	Otros	Total Bienes	Personas beneficiadas	Familias beneficiadas	
1	Azuay	82	168	63	-	25	-	-	-	29	17	-	-	-	-	-	-	-	-	-	-	384	668	210
2	Bolívar	-	191	-	5	26	-	-	-	13	7	-	-	-	-	-	-	-	-	-	-	242	247	84
3	Cañar	39	3	41	-	22	-	-	-	8	4	-	-	-	-	-	-	-	-	-	-	117	130	38
4	Carchi	40	-	39	-	38	36	46	-	46	39	-	-	-	-	-	-	3	-	-	-	287	81	38
5	Chimborazo	125	132	119	-	119	-	1	-	87	111	-	-	-	-	-	13	-	-	-	13	720	1.922	659
6	Cotopaxi	54	2	53	-	43	-	-	-	43	38	-	10	3	-	-	1	-	-	-	3	250	639	324
7	El Oro	1.852	1.562	142	-	142	-	-	-	69	623	30	-	-	-	-	-	-	-	-	-	4420	5.424	2.350
8	Esmeraldas	944	3.901	1.693	-	1.331	-	-	-	482	20	-	-	-	-	-	-	13	-	-	40.000	48.584	9.894	2.781
9	Guayas	641	6.234	457	-	200	300	110	110	333	497	-	-	-	-	100	-	-	-	-	2	8.984	19.304	6.929
10	Imbabura	11	-	15	-	30	2	-	-	3	9	-	-	-	-	-	-	-	-	24	-	94	129	35
11	Loja	446	993	16	-	-	-	-	-	159	24	-	-	-	-	-	-	-	-	-	-	1.638	4.341	1.466
12	Los Ríos	1.033	3.599	98	-	-	-	-	-	92	12	-	1	-	-	-	-	-	-	-	-	4.835	11.734	3.967
13	Manabí	1.585	870	1.151	-	861	3	-	-	972	-	-	-	-	1	-	-	-	-	-	-	5.443	10.019	3.890
14	Morona Santiago	14	16	19	-	17	-	-	-	6	8	-	-	-	-	-	-	-	-	-	-	80	231	66
15	Napo	-	72	17	-	1	-	-	-	-	-	-	-	-	-	-	-	-	-	-	-	90	160	40
16	Orellana	-	191	-	-	64	-	-	-	11	-	-	-	-	-	-	-	-	-	-	-	266	357	105
17	Pastaza	280	232	221	-	2	-	-	-	-	180	-	-	212	-	-	-	-	-	-	-	1.127	2.617	1.275
18	Pichincha	20	-	20	-	-	-	-	-	30	2	-	11	-	-	-	-	-	-	-	-	83	202	60
19	Santa Elena	71	1.004	74	-	49	-	-	-	32	13	-	-	-	-	-	-	-	-	-	-	1.243	3.319	908
20	Santo Domingo de los Tsáchilas	1	12	9	-	10	6	-	-	6	-	-	-	-	-	-	-	-	-	-	-	44	34	13
21	Sucumbios	18	-	8	-	-	-	-	-	16	9	-	-	-	-	-	-	-	-	-	-	51	30	9
22	Tungurahua	3	-	3	-	3	-	-	-	6	3	-	-	-	-	-	-	-	-	-	-	18	60	19
	Total	7.259	19.182	4.258	5	2.983	347	157	110	2.443	1.616	30	22	215	1	100	14	40	40.000	18	79.000	71.542	25.266	

Fuente: Unidades de Monitoreo SNGR - Instituciones del SNDGIRD. 05/04/2026 - 15:00

El SNDGIRD ha entregado a la población un total de **192.380** bienes de asistencia humanitaria:

No.	Provincia	Kca. (15 días - 4 personas)	KPRH (para 3 días)	RA (24 horas)	Kit de Aseo Personal	Kit de Vestir	Toallas de Baño	Kit de Limpieza	Frazadas	Camas	Cobijas / Frazadas	Colchones	Kit de Dormir	Kit de Cocina	Kit de Vajilla	Cocinas	Kit de Limpieza (abergue)	Hosquiteras, Redes de Cama	Almohada	Juego de Sábanas	Féraxos	Agua en Recipiente no Recambiable (gal)	Agua Distribuida en Tanqueros (gal) No Potable	Agua Distribuida en Tanqueros (gal) Potable	Tanque de 2500 lt	Saqueos Control de Inundaciones	Laminas de Zinc	Cemento	Kit de Alojamiento o herramientas familiar	Bono de Emergencia	Bono de Contingencia por Evento Natural o Antrópico	Bono de Desastres	Kit Escolar	Kit de Uniforme	Otros	Total Bienes	Personas beneficiadas	Familias beneficiadas	
1	AZUAY	0	2	0	0	0	0	0	0	0	0	0	0	0	0	0	0	0	0	0	0	0	0	61200	0	0	0	0	0	0	0	0	0	0	0	0	61202	15934	3982
2	BOLÍVAR	0	0	12	0	0	0	0	0	0	0	0	0	0	0	0	0	0	0	0	0	0	0	0	0	0	0	0	0	0	0	0	0	0	0	0	12	0	0
3	CARCHI	18	0	0	18	0	0	0	0	2	0	11	0	0	0	0	0	0	0	0	0	0	0	0	0	0	0	0	0	0	28	0	0	0	0	0	77	124	42
4	CHIMBORAZO	50	0	15	30	0	0	0	0	1	0	3	1	0	0	0	0	0	0	0	0	139	58653	59611	0	0	0	0	0	0	23	0	0	0	1	118527	94234	23576	
5	COTOPAXI	0	2	2	0	0	0	0	0	0	0	0	0	0	0	0	0	0	0	0	0	0	0	0	0	0	0	0	0	0	0	0	0	0	0	4	11	3	
6	EL ORO	0	0	0	0	0	0	0	0	0	0	0	0	0	0	0	0	0	0	0	0	0	0	0	3	0	0	0	0	58	0	0	0	0	0	61	0	58	
7	ESMERALDAS	0	0	0	0	0	0	0	0	0	0	0	0	0	0	0	0	0	0	0	0	0	0	0	0	0	0	0	0	0	0	0	0	422	422	800	422		
8	GUAYAS	465	1967	240	49	0	39	0	0	0	469	41	0	0	0	0	0	460	0	461	0	0	0	0	0	0	0	0	0	0	0	0	0	0	0	4191	5856	2483	
9	IMBABURA	10	31	0	14	0	10	0	3	0	2	13	1	1	0	0	0	0	0	0	0	0	0	2424	1	0	0	0	0	6	0	0	258	2774	238	65			
10	LOS RÍOS	0	197	0	1	0	0	0	0	0	0	1	0	0	0	0	0	0	0	0	2	0	0	0	3400	0	0	32	0	0	0	0	0	0	3633	912	279		
11	MANABÍ	0	0	0	0	0	0	0	0	0	0	0	0	0	0	0	0	0	0	0	0	0	0	0	0	0	0	0	371	4	0	0	0	0	375	1546	375		
12	MORONA SANTIAGO	0	4	0	1	0	7	0	0	0	0	3	2	0	0	0	0	0	0	1	0	0	0	0	0	15	5	0	0	0	0	0	92	130	75	23			
13	NAPO	12	0	0	0	117	8	0	3	7	0	6	0	0	0	0	0	0	0	0	0	0	0	0	0	83	0	10	12	0	0	0	0	258	167	42			
14	ORELLANA	0	0	0	0	36	0	0	0	0	0	8	8	0	0	0	0	0	0	0	150	0	0	0	0	80	0	0	0	6	10	158	456	261	67				
15	PASTAZA	0	40	0	0	0	0	0	0	0	0	0	0	0	0	0	0	0	0	0	0	0	0	0	0	0	0	0	0	0	0	0	0	40	130	27			
16	PICHINCHA	14	0	0	37	2	15	4	13	0	3	0	0	0	7	0	0	0	0	0	0	0	0	0	0	4	0	0	0	0	0	0	0	99	176	47			
17	SANTO DOMINGO DE LOS TSÁCHILAS	0	0	23	0	0	0	0	0	1	14	14	0	0	3	0	0	26	14	0	0	0	0	0	0	0	0	0	3	0	0	0	9	107	84	28			
18	TUNGURAHUA	0	0	0	1	0	0	2	0	2	1	1	1	0	0	0	0	1	2	1	0	0	0	0	0	0	0	0	0	0	0	0	0	0	12	35	11		
Total general		588	2243	292	151	155	15	70	13	12	25	488	85	1	11	3	7	481	28	478	1	291	58653	123235	4	3400	182	5	32	10	601	4	6	10	940	192380	120583	31530	

Fuente: Unidades de Monitoreo SNGR - Instituciones del SNDGIRD. 05/04/2026 - 15:00

7. Declaratorias emitidas y COE activados

Declaratorias de niveles de alertas en todo el país:

Nivel de Gobierno	Provincia	Cantón	Parroquia	Fecha de declaratoria	Nivel de Alerta	Descripción
Alerta Regional	Esmeraldas, Los Ríos, Pichincha, Carchi, Guayas, Loja.	--	--	20/02/2026	Roja	DECLÁRESE el estado de ALERTA ROJA, a fin de precautelar mayores afectaciones causadas a raíz del aumento de precipitaciones y deslizamientos de tierra, con la finalidad de mantener el monitoreo y planear preparación para la respuesta.
Alerta Regional	Azuay, Bolívar, Cañar, Chimborazo, Cotopaxi, El Oro, Imbabura, Manabí, Morona Santiago, Napo, Orellana, Santa Elena, Santo Domingo de los Tsáchilas, Sucumbios, Zamora Chinchipe.	--	--	20/02/2026	Naranja	DECLÁRESE el estado de ALERTA NARANJA, a fin de precautelar mayores afectaciones causadas a raíz del aumento de precipitaciones y deslizamientos de tierra, con la finalidad de mantener el monitoreo y planear preparación para la respuesta.
Alerta Regional	Pastaza y Tungurahua.	--	--	20/02/2026	Amarilla	DECLÁRESE el estado de ALERTA AMARILLA, a fin de precautelar mayores afectaciones causadas a raíz del aumento de precipitaciones y deslizamientos de tierra, con la finalidad de mantener el monitoreo y planear preparación para la respuesta.
Alerta Cantonal	Esmeraldas	Esmeraldas	--	12/02/2026	Roja	El 12/02/2026 el COE Cantonal Esmeraldas actualizó la declaratoria de ALERTA AMARILLA a ALERTA ROJA en todo el cantón Esmeraldas, en concordancia con la Resolución Nro. 0028-2026 emitida por la Secretaría Nacional de Gestión de Riesgos
Alerta Cantonal	Guayas	Milagro	--	23/02/2026	Roja	El GAD Cantonal declaró en Alerta Roja al cantón Milagro
Alerta Parroquial	Manabí	Portoviejo	Andrés de Vera	24/02/2026	Roja	Mediante RESOLUCIÓN GADMP-2026-ALC-001, emitida el 25/02/2026, por el GAD Cantonal Portoviejo, se resolvió declarar el estado de ALERTA ROJA el sector comprendido en la Calle Chimborazo, Sector Miraflores Parroquia Andrés de Vera respaldado mediante informe.
Alerta Cantonal	Manabí	Montecristi	--	06/03/2026	Roja	Mediante RESOLUCIÓN ADMINISTRATIVA No. 011-2026-ALC-JLTL-GAMCM, Declarar en ALERTA ROJA al cantón Montecristi en las zonas susceptibles a inundación, por los efectos de la época lluviosa.
Alerta Cantonal	Los Ríos	Vinces	--	09/03/2026	Roja	ACOGERNOS A LA RESOLUCIÓN Nro. SNGR-036-2026; Y, DECLARAR LA ALERTA ROJA en toda la jurisdicción territorial del Cantón Vinces, provincia de Los Ríos, debido a la magnitud de las inundaciones y los impactos severos en la infraestructura, la población y cultivos agrícolas.

Declaratorias de emergencia nacional:

No.	Nacional	Fecha de declaratoria	Fecha de Cierre	Estado	Observación
1	Emergencia nacional	12/03/2026	12/05/2026	Vigente	Mediante RESOLUCIÓN Nro. SNGR-48-2026, emitida el 12 de marzo de 2026, por la Secretaría Nacional de Gestión de Riesgos se resolvió: MODIFICAR la Declaratoria de Emergencia Regional emitida mediante Resolución Nro. SNGR-040-2026, de fecha 27 de febrero de 2026, a Declaratoria de Emergencia Nacional, y MODIFICAR el plazo de la Resolución por SESENTA (60) DÍAS, a partir de la suscripción de la presente Resolución, por el Estado de Emergencia Nacional por época lluviosa, debido a la afectación generalizada en el territorio, registrándose impactos en el 100% de las provincias y en el 85,58% de los cantones, con consecuencias significativas sobre la población, viviendas e infraestructura crítica.

Declaratorias de emergencias provinciales:

No.	Provincia	Fecha de Activación	Fecha de cierre	Estado	Observaciones
1	Los Ríos	18/3/2026	17/5/2026	Vigente	Declarar la emergencia en la provincia de Los Ríos, por un plazo de 60 días, con la finalidad de viabilizar la adopción de medidas administrativas, técnicas y financieras que permitan la atención de la emergencia.
2	Chimborazo	13/3/2026	11/5/2026	Vigente	Declaratoria de Estado de emergencia en la provincia de Chimborazo debido a los impactos generados por la temporada invernal.
3	Bolívar	13/3/2026	13/5/2026	Vigente	Declarar en estado de emergencia vial y de infraestructura al Gobierno Autónomo Descentralizado de la Provincia Bolívar (GADPB) con el propósito de adoptar las medidas urgentes que sean necesarias para atender las afectaciones.

Declaratorias de emergencias cantonales:

Desde el 01/01/2026 hasta la presente fecha se ha declarado **en emergencia los siguientes cantones:**

No.	Provincia	Cantón	Fecha de Activación	Fecha de cierre	Estado	Observaciones
1	Azuay	Girón	12/3/2026	12/5/2026	Vigente	La máxima autoridad del cantón declara la Emergencia por los eventos suscitados los últimos días.
2	Azuay	Santa Isabel	12/3/2026	13/5/2026	Vigente	La máxima autoridad del cantón declara la Emergencia por los eventos suscitados los últimos días.
3	Bolívar	Chillanes	11/3/2026	--	Vigente	La máxima autoridad del cantón declara la Emergencia por los eventos de época lluviosa
4	Chimborazo	Pallatanga	12/3/2026	10/5/2026	Vigente	Alcalde del GAD Pallatanga declaró en emergencia lluvias intensas por un plazo de 60 días.
5	Cotopaxi	Pangua	20/3/2026	17/6/2026	Vigente	El alcalde declara en Emergencia al Cantón mediante resolución No. GADMUPAN-AL-2026-0013.
6	Cotopaxi	La Maná	13/3/2026	12/5/2026	Vigente	El alcalde declara el estado de emergencia cantonal mediante Resolución No. 035-GADMLM-PS-2026.
7	Cotopaxi	Sigchos	25/2/2026	26/3/2026	No Vigente	Declaratoria de emergencia del cantón Sigchos, para coordinar y agilizar la respuesta ante la época lluviosa.
8	El Oro	La Lajas	7/3/2026	7/4/2025	Vigente	Declaratoria de emergencia territorial por lluvias.
9	El Oro	Piñas	8/3/2026	8/4/2026	Vigente	Emergencia territorial por las afectaciones provocadas por época lluviosa.
10	El Oro	Portovelo	10/3/2026	25/5/2026	Vigente	GAD Portovelo declarar emergencia territorial en todo el cantón, por el impacto a la población.
11	El Oro	Santa Rosa	23/2/2026	23/4/2026	Vigente	GAD Santa Rosa se declaró en situación de emergencia territorial.
12	El Oro	Zaruma	10/3/2026	10/5/2026	Vigente	GAD Zaruma se declaró en situación de emergencia territorial.
13	Esmeraldas	Muisne	13/3/2026	--	Vigente	La máxima autoridad del cantón declara la Emergencia por los eventos de época lluviosa
14	Esmeraldas	Quinindé	17/3/2026	--	Vigente	La máxima autoridad del cantón declara la Emergencia por los eventos de época lluviosa
15	Loja	Celica	27/2/2026	27/5/2026	Vigente	Resuelve declarar estado de emergencia por el nivel de impacto a la población, red vial y agua potable.
16	Loja	Pindal	24/2/2026	24/4/2026	Vigente	DECLARAR en situación de emergencia al cantón Pindal, debido a las fuertes lluvias.
17	Loja	Puyango	2/3/2026	-	Vigente	Declaratoria de Emergencia al cantón Puyango por la presencia de precipitaciones intensas.
18	Loja	Sozoranga	16/3/2026	14/5/2026	Vigente	Declarar la Situación de Emergencia a todo el Cantón Sozoranga.
19	Loja	Zapotillo	24/02/2026	24/5/2026	Vigente	DECLARAR en situación de emergencia al cantón Zapotillo, debido a las fuertes lluvias.
20	Los Ríos	Babahoyo	09/13/2026	9/5/2026	Vigente	Declarar la Situación de Emergencia en todo el territorio del Cantón Babahoyo.
21	Los Ríos	Quinsaloma	9/3/2026	7/5/2026	Vigente	DECLARATORIA DE EMERGENCIA, en base a los informes de las MTT.
22	Los Ríos	Urdaneta	10/3/2026	10/5/2026	Vigente	Declarar la Emergencia en el Cantón Urdaneta.
23	Los Ríos	Ventanas	11/3/2026	10/5/2026	Vigente	Declarar el estado de emergencia en el cantón Ventanas.
24	Los Ríos	Vinces	9/3/2026	9/5/2026	Vigente	DECLARAR LA EMERGENCIA al cantón Vinces por sesenta días.
25	Manabí	Flavio Alfaro	13/3/2026	--	Vigente	Mediante resolución No. EM-GADMFA-001-2026, declara el estado de Situación de Emergencia Institucional al GAD M Flavio Alfaro.

Declaratorias de emergencias parroquiales:

No.	Provincia	Cantón	Parroquia	Fecha de Activación	Fecha de cierre	Estado	Observaciones
26	Loja	Zapotillo	Cazaderos	23/2/2026	--	Vigente	Declaratoria de emergencia parroquial por lluvias.

Comités de Operaciones de Emergencias (COE) activados:

Desde el 01 de enero de 2026 a la fecha se han activado los siguientes COE:

- **COE Nacional activo desde el 20/2/2026.**

- **18 COE provinciales:**

No.	Provincia	Fecha de Activación	Estado
1	Tungurahua	4/2/2026	Activo
2	Santa Elena	24/2/2026	Activo
3	Pichincha	19/2/2026	Activo
4	Orellana	25/2/2026	Activo
5	Napo	24/2/2026	Activo
6	Morona Santiago	2/3/2026	Activo
7	Manabí	30/1/2026	Activo
8	Los Ríos	18/3/2026	Activo
9	Loja	20/2/2026	Activo

No.	Provincia	Fecha de Activación	Estado
10	Imbabura	25/2/2026	Activo
11	Guayas	10/2/2026	Activo
12	Esmeraldas	5/2/2026	Activo
13	El Oro	8/2/2026	Activo
14	Cotopaxi	11/2/2026	Activo
15	Chimborazo	13/3/2026	Activo
16	Cañar	18/2/2026	Activo
17	Bolívar	3/2/2026	Activo
18	Azuay	5/2/2026	Activo

- **90 COE cantonales:**

No.	Provincia	Cantón	Fecha de Activación	Estado
1	Azuay	Camilo Ponce Enríquez	24/2/2026	Activo
2	Azuay	Cuenca	13/3/2026	Activo
3	Azuay	Pucara	13/2/2026	Activo
4	Azuay	Santa Isabel	10/3/2026	Activo
5	Azuay	Girón	5/2/2026	Activo
6	Bolívar	Caluma	16/3/2026	Activo
7	Bolívar	Chillanes	26/2/2026	Activo
8	Bolívar	Chimbo	12/3/2026	Activo
9	Bolívar	Echeandía	5/3/2026	Activo
10	Bolívar	Guaranda	20/2/2026	Activo
11	Cañar	La Troncal	12/2/2026	Activo
12	Chimborazo	Alausí	5/2/2026	Activo
13	Chimborazo	Cumandá	24/2/2026	Activo
14	Chimborazo	Pallatanga	10/3/2026	Activo
15	Chimborazo	Penipe	12/2/2026	Activo
16	Chimborazo	Riobamba	2/2/2026	Activo
17	Cotopaxi	La Maná	9/3/2026	Activo
18	Cotopaxi	Pujilí	14/1/2026	Activo
19	Cotopaxi	Sigchos	19/2/2026	Activo
20	Cotopaxi	Pangua	16/3/2026	Activo
21	El Oro	Arenillas	11/2/2026	Activo
22	El Oro	Atahualpa	11/2/2026	Activo
23	El Oro	Balsas	11/2/2026	Activo
24	El Oro	Chilla	10/2/2026	Activo
25	El Oro	El Guabo	26/2/2026	Activo
26	El Oro	Huaquillas	11/2/2026	Activo
27	El Oro	Las Lajas	11/2/2026	Activo
28	El Oro	Machala	14/2/2026	Activo
29	El Oro	Marcabellí	13/2/2026	Activo
30	El Oro	Pasaje	10/2/2026	Activo
31	El Oro	Piñas	8/2/2026	Activo
32	El Oro	Portovelo	11/2/2026	Activo
33	El Oro	Santa Rosa	12/2/2026	Activo
34	El Oro	Zaruma	24/2/2026	Activo
35	Esmeraldas	Esmeraldas	23/1/2026	Activo
36	Esmeraldas	Muisne	8/3/2026	Activo
37	Guayas	Balao	12/2/2026	Activo
38	Guayas	Balzar	24/2/2026	Activo
39	Guayas	Lomas de Sargentillo	6/3/2026	Activo
40	Guayas	Milagro	23/2/2026	Activo
41	Guayas	Palestina	25/2/2026	Activo
42	Guayas	Simón Bolívar	24/2/2026	Activo
43	Imbabura	Cotacachi	4/3/2026	Activo
44	Loja	Catamayo	24/2/2026	Activo
45	Loja	Celica	18/2/2026	Activo

No.	Provincia	Cantón	Fecha de Activación	Estado
46	Loja	Chaguarpamba	18/2/2026	Activo
47	Loja	Loja	25/2/2026	Activo
48	Loja	Olmedo	25/2/2026	Activo
49	Loja	Paltas	18/2/2026	Activo
50	Loja	Pindal	24/2/2026	Activo
51	Loja	Puyango	18/2/2026	Activo
52	Loja	Quilanga	18/2/2026	Activo
53	Loja	Sozoranga	13/3/2026	Activo
54	Loja	Zapotillo	20/2/2026	Activo
55	Los Ríos	Babahoyo	10/2/2026	Activo
56	Los Ríos	Quevedo	24/2/2026	Activo
57	Los Ríos	Quinsaloma	9/3/2026	Activo
58	Los Ríos	Urdaneta	10/3/2026	Activo
59	Los Ríos	Ventanas	25/2/2026	Activo
60	Los Ríos	Vinces	9/3/2026	Activo
61	Manabí	Bolívar	11/2/2026	Activo
62	Manabí	Flavio Alfaro	27/2/2026	Activo
63	Manabí	Jipijapa	6/2/2026	Activo
64	Manabí	Junín	18/2/2026	Activo
65	Manabí	Montecristi	2/3/2026	Activo
66	Manabí	Paján	27/2/2026	Activo
67	Manabí	Portoviejo	6/2/2026	Activo
68	Manabí	Puerto López	27/2/2026	Activo
69	Manabí	Santa Ana	29/1/2026	Activo
70	Manabí	Sucre	5/3/2026	Activo
71	Manabí	Tosaqua	7/1/2026	Activo
72	Morona Santiago	Gualaquiza	12/3/2026	Activo
73	Morona Santiago	Huamboya	23/2/2026	Activo
74	Morona Santiago	Sucúa	2/3/2026	Activo
75	Morona Santiago	Tiwintza	25/2/2026	Activo
76	Napo	Archidona	4/3/2026	Activo
77	Napo	Carlos Julio Arosemena Tola	5/3/2026	Activo
78	Napo	El Chaco	8/1/2026	Activo
79	Napo	Tena	10/3/2026	Activo
80	Orellana	Francisco de Orellana	23/2/2026	Activo
81	Pichincha	Cayambe	12/3/2026	Activo
82	Pichincha	Mejía	4/3/2026	Activo
83	Pichincha	Puerto Quito	2/3/2026	Activo
84	Pichincha	Quito	24/2/2026	Activo
85	Pichincha	Rumiñahui	4/3/2026	Activo
86	Pichincha	San Miguel de Los Bancos	20/2/2026	Activo
87	Santo Domingo de los Tsáchilas	La Concordia	13/2/2026	Activo
88	Zamora Chinchipe	El Panquí	19/1/2026	Activo
89	Sucumbios	Sucumbios	9/3/2026	Activo
90	Zamora Chinchipe	Paquisha	29/1/2026	Activo

- **25 COE parroquiales:**

No.	Provincia	Cantón	Parroquia	Fecha de Activación	Estado
1	Azuay	Cuenca	Baños	12/3/2026	Activo
2	El Oro	Atahualpa	Cordoncillo	7/2/2026	Activo
3	El Oro	Marcabellí	El Ingenio	23/2/2026	Activo
4	El Oro	Pasaje	Uzhcyrrumi	11/3/2026	Activo
5	El Oro	Piñas	Capiro	12/2/2026	Activo
6	El Oro	Portovelo	Salatí	26/2/2026	Activo
7	El Oro	Santa Rosa	Torata	22/2/2026	Activo
8	El Oro	Santa Rosa	Victoria	23/2/2026	Activo
9	El Oro	Zaruma	Abañin	25/2/2026	Activo
10	Imbabura	Cotacachi	Vacas Galindo	13/3/2026	Activo
11	Loja	Celica	Cruzpamba	23/2/2026	Activo
12	Loja	Celica	Pózul	23/2/2026	Activo
13	Loja	Celica	Tnte. Maximiliano Rodríguez	19/2/2026	Activo
14	Loja	Celica	Sabanilla	23/2/2026	Activo
15	Loja	Pindal	Chaquinal	23/2/2026	Activo
16	Loja	Pindal	Milagros	21/2/2026	Activo
17	Loja	Saraguro	Manú	13/3/2026	Activo
18	Loja	Zapotillo	Cazaderos	23/2/2026	Activo

No.	Provincia	Cantón	Parroquia	Fecha de Activación	Estado
19	Loja	Zapotillo	Paletillas	24/2/2026	Activo
20	Loja	Zapotillo	Bolaspamba	23/2/2026	Activo
21	Los Ríos	Pueblviejo	San Juan	5/2/2026	Activo
22	Orellana	Francisco de Orellana	Taracoa	27/2/2026	Activo
23	Pichíncha	Mejía	Manuel Cornejo Astorga	19/1/2026	Activo
24	Santo Domingo de los Tsáchilas	Santo Domingo	Alluriquín	26/1/2026	Activo
25	Santo Domingo de los Tsáchilas	Santo Domingo	Puerto Limón	4/3/2026	Activo

Fuente: Unidades de Monitoreo SNGR - Instituciones del SNDGIRD. 05/04/2026 - 15:00

8. Eventos adversos de alto impacto

A continuación, se detallan los eventos adversos relevantes de los últimos 15 días:

Zona 2

- Napo/El Chaco/Gonzalo Díaz de Pineda/sector quebrada nariz del diablo – vía Chaco – Reventador [E45]**, debido a las lluvias registradas durante la noche del **02/04/2026** y la madrugada del **03/04/2026**, se produjo un incremento significativo del caudal del agua en la quebrada Nariz del Diablo, lo que generó un proceso de erosión hídrica que ocasionó la pérdida parcial de la vía de primer orden.

Al momento, el nivel del agua en la quebrada ha disminuido y la vía se encuentra parcialmente habilitada para la circulación de vehículos livianos. **Ruta alterna: Baeza – Narupa – El Coca – Lago Agrio.**

- **Vía de primer orden (parcialmente habilitada para vehículos livianos)**

MIT con apoyo de **Petro Ecuador** y el **Cuerpo de Ingenieros del Ejército**, se encuentran en el lugar realizando la evaluación técnica, trabajos de mitigación aseguramiento y rehabilitación de la vía.

Jefe Político El Chaco, se encuentra en el sitio para aseguramiento y articulación de la vía.

SNGR realiza el seguimiento al evento.

Zona 4

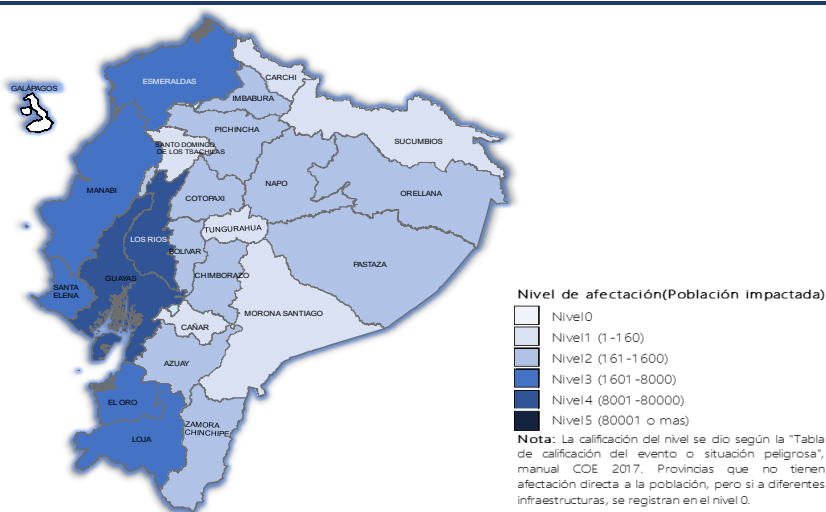
- Manabí/Flavio Alfaro/Flavio Alfaro/Mata de Plátano**, debido a lluvias suscitadas en la madrugada del **23/03/2026**, se produjo el descenso de lodo y tierra (material pétreo), que afecta a viviendas con ingreso de lodo y varias plantaciones de cultivos. Las familias afectadas permanecen en sus viviendas.

Varias familias fueron afectadas por el colapso de pozos de agua natural, provocando el desabastecimiento del líquido vital.

- **3 familias afectadas (12 personas)**, por ingreso de lodo y material pétreo
- **9 familias afectadas indirectamente (12 personas)**, por falta de suministro de agua
- **3 Vivienda afectadas.**

SNGR gestiona atención del evento con **MAG** y **UGR GAD Cantonal**. **UGR GAD Flavio Alfaro**, confirma el evento y realiza el levantamiento de información y afectación. **SNGR CZ4** realiza seguimiento al evento.

9. Mapa de Afectación por Lluvias



SitRep generado por la Dirección de Monitoreo de Eventos Adversos de la Secretaría Nacional de Gestión de Riesgos.

SitRep elaborado por:

Nombre: Cristian Mazorra - Analista de Monitoreo de Eventos Adversos
Correo electrónico: cristian.mazorra@gestionderiesgos.gob.ec
Teléfono: 042593500 ext. 1602

SitRep aprobado por:

Nombre: Stalin Jiménez - Director de Monitoreo de Eventos Adversos
Correo electrónico: director.monitoreo@gestionderiesgos.gob.ec
Teléfono: 042593500 ext. 1602

Para ser agregado o removido de esta lista de SitRep, por favor envíe un correo electrónico a sala.nacional@gestionderiesgos.gob.ec
Para más información, visite nuestro sitio Web: <https://www.gestionderiesgos.gob.ec/informes-de-situacion-actual-por-eventos-adversos-ecuador/>